

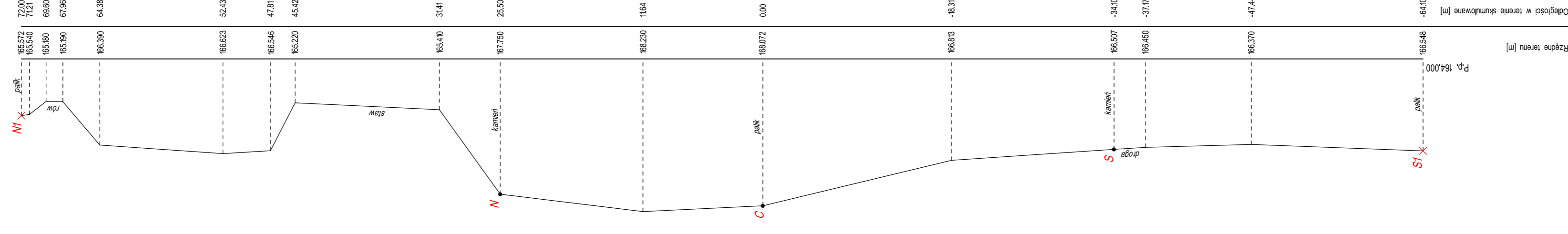
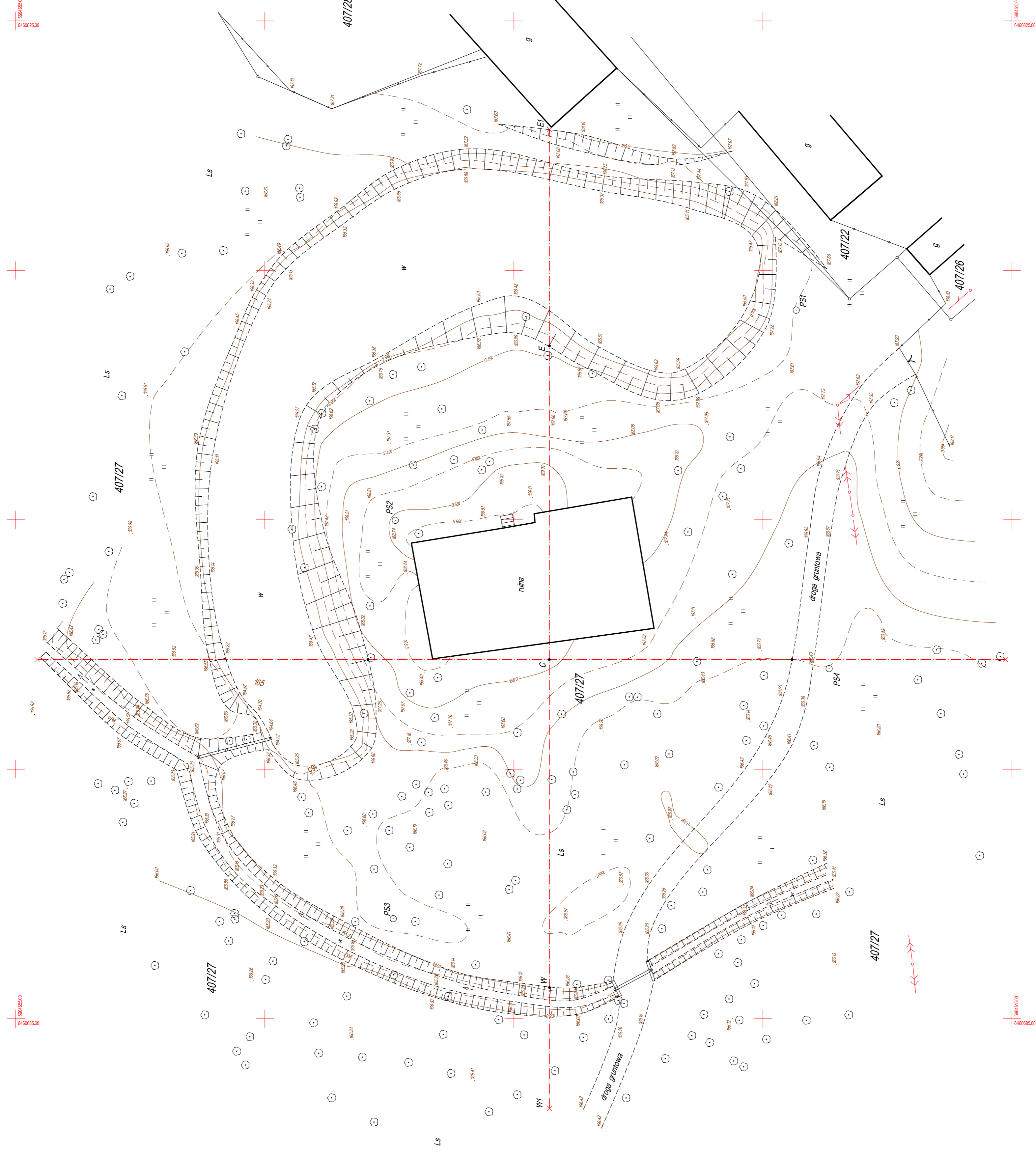
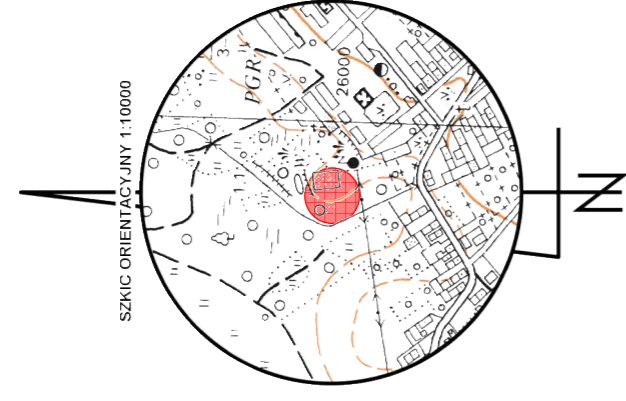


OKRĘGOWE PRZEDSIĘBIORSTWO
GEODEZYJNO – KARTOGRAFICZNE
SPÓŁKA Z O. O. W OPOLU
EMAIL: CZAJA@OPK.OPOLE.PL

MAPA SYTUACYJNO - WYSOKOŚCIOWA GRODZISKA W SIDZINIE (gm. Skoroszyce)
SKALA 1:350

STANOWISKO NR 1

UKŁAD WSPÓŁRZĘDNYCH : 2000 POZIOM ODNIESIENIA : KRONSTADT '86



PRZEKRÓJ POLUDNIE-PÓLNOĆ
Skala 1 : 100/350

PRZEKRÓJ ZACHÓD-WSCHÓD
Skala 1 : 100/350

POMERZYŁ:

OPRACOWAŁ:

