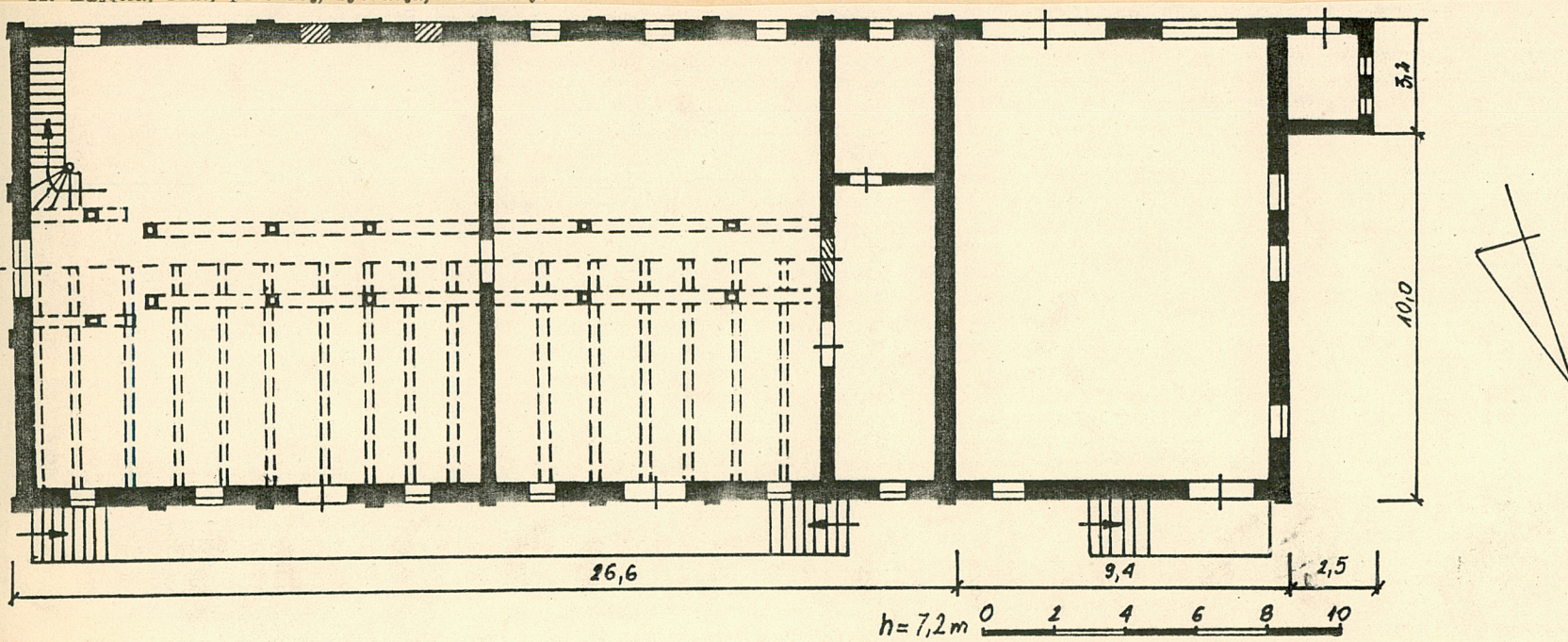


1. Obiekt 784/10/1/4
MAGAZYN /na planie sytuacyjnym nr 6/

2. Czas powstania
kon. XIX w.

3. Miejscowość
KOŁBACZ

11. Zdjęcia, rzut, przekrój, sytuacja, orientacja



widok ogólny od strony południowo-wschodniej

4. Adres
Kołbacz, ul. Warciśława
nr hipoteczny

5. Przynależność administracyjna
województwo szczecińskie
powiat pow. GRYPYŃSKI
gmina Stare Czarnowo

5. Poprzednie nazwy miejscowości
niemiecka do 1945 r.
Kolbatz

7. Przynależność administracyjna
1 VI 1975
województwo szczecińskie
powiat Gryfino

8. Właściciel i jego adres
Zootechniczny Zakład Doś-
wiadczeń w Kołbacz
ul. Warciśława

9. Użytkownik i jego adres
J.W.

10. Rejestr zabytków:

Nr data

12. Autorzy, historia obiektu, określenie stylu

Budynek wykazuje cechy charakterystyczne dla budownictwa gospodarczego kon.XIX i pocz.XXw.-podziały pionowe elewacji płaskimi pilastrami, odcinkowe zamknięcie otworów okiennych. Autorzy realizacji nie są znani.

Budynek użytkowany dawniej jako stajnia.

13. Opis (sytuacja, materiał i konstrukcja, rzut, bryła, elewacje, wnętrze wyposażenie, instalacje)

Magazyn jest usytuowany przy ulicy Warcisława, pomiędzy budynkami pałacu i szkoły. Po przeciwnej stronie ulicy znajduje się kościół.

materiał, konstrukcja, technika - murowany z cegły maszynowej w wątku blokowym, na podmurówce kamiennej, otynkowany. Stropy drewniane, belkowe ~~na podciągach~~ podpartych kwadratowymi słupami. Więźba dachowa drewniana, krokwiowo-płatwiowa. Dach kryty papą. Posadzki z wylewy cementowej oraz drewniane. Schody wewnętrzne drewniane, drabiniaste, zewnętrzne betonowe, podobnie jak rampy. Okna stałe, wielopole, ze szczeblinami metalowymi. Drzwi dwuskrzydłowe, spągowe z desek drewnianych.

rzut - na planie prostokąta wydłużonego w osi wschód-zachód, podzielonego poprzecznie na cztery pomieszczenia.

bryła - wydłużony prostopadłościan dwukondygnacyjny, niepodpiwniczony, przekryty dachem dwuspadowym o małym spadku połaci. Od zachodu przylega do niej na pełnej szerokości przybudówki stopniowo się obniżające, przekryte dwoma dachami jednospadowymi.

elewacje - z podkreślonymi przy pomocy płaskich lizen podziałami pionowymi /9 na ścianach bocznych i 4 szczytowych/ oraz zaznaczonym przez poziomy gzyms podziałem na dwie kondygnacje. Elewacja południowa ośmioosiowa, w dolnej kondygnacji przepruta odcinkowo zamkniętymi oknami, w górnej - wąskimi, dwudzielnymi przeźroczami. Elewacja północna podobna, tylko w trzecim i szóstym przęśle umieszczone są drzwi, do których prowadzi rampa ze schodami po obu stronach. Elewacja wschodnia z jednym oknem w dolnej kondygnacji i przeźroczami w górnej. Elewacja zachodnia analogiczna, przesłonięta jednak dobudówkami, których elewacje przeprute są nieregularnie rozmieszczonymi otworami drzwiowymi i okiennymi.

instalacje - elektryczna, odgromowa

14. Kubatura

ok. 3150 m³

15. Powierzchnia użytkowa

ok. 820 m²

16. Przeznaczenie pierwotne

stajnia /?/

17. Użytkowanie obecne

magazyn oraz remiza straży
pożarnej

18. Prace budowlane i konserwatorskie, ich przebieg i dokumentacja

Dostawiony od zachodu budynek remizy powstał w latach
60-tych XX w..

19. Stan zachowania (fundamenty, ściany zewnętrzne, ściany wewnętrzne, sklepienia, stropy
konstrukcje dachowe, pokrycie dachu, wyposażenie i instalacje)

Ściany zewnętrzne w stanie dobrym, poza ścianą północną
wykazującą ślady zawilgocenia. Drewniane konstrukcje stropów,
schodów i więźby dachowej w stanie dobrym. Pokrycie dachu
szczelne. Dawne wyposażenie nie zachowane. Instalacje bez
zastrzeżeń.

20. Najpilniejsze postulaty konserwatorskie

Brak

21. Akta archiwalne (rodzaj akt, numer i miejsce przechowywania)

Brak

22. Bibliografia

Brak

23. Źródła ikonograficzne i fotografia (rodzaj, miejsca przechowywania, sygnatury)

Brak

24. Uwagi różne

Brak

25. Opracował

tekst Ewa Soroka, 1988.09.12

imię, nazwisko, data, podpis

plany, rysunki Ewa Soroka, 1988.06.13

imię, nazwisko, data, podpis

zdjęcia fotogr. Ewa Soroka, 1988.05.20

imię, nazwisko, data, podpis

miejsce przechowania negatywów

MNRiPRS w Szreniawie

Karta po wypełnieniu podlega ochronie na podstawie przepisów prawa autorskiego

26. Adnotacje o inspekcjach, informacje o zmianach (daty, imiona i nazwiska wypełniających)

27. Załączniki

1 wkładka do karty ewidencyjnej

1. Miejscowość

KOŁBACZ

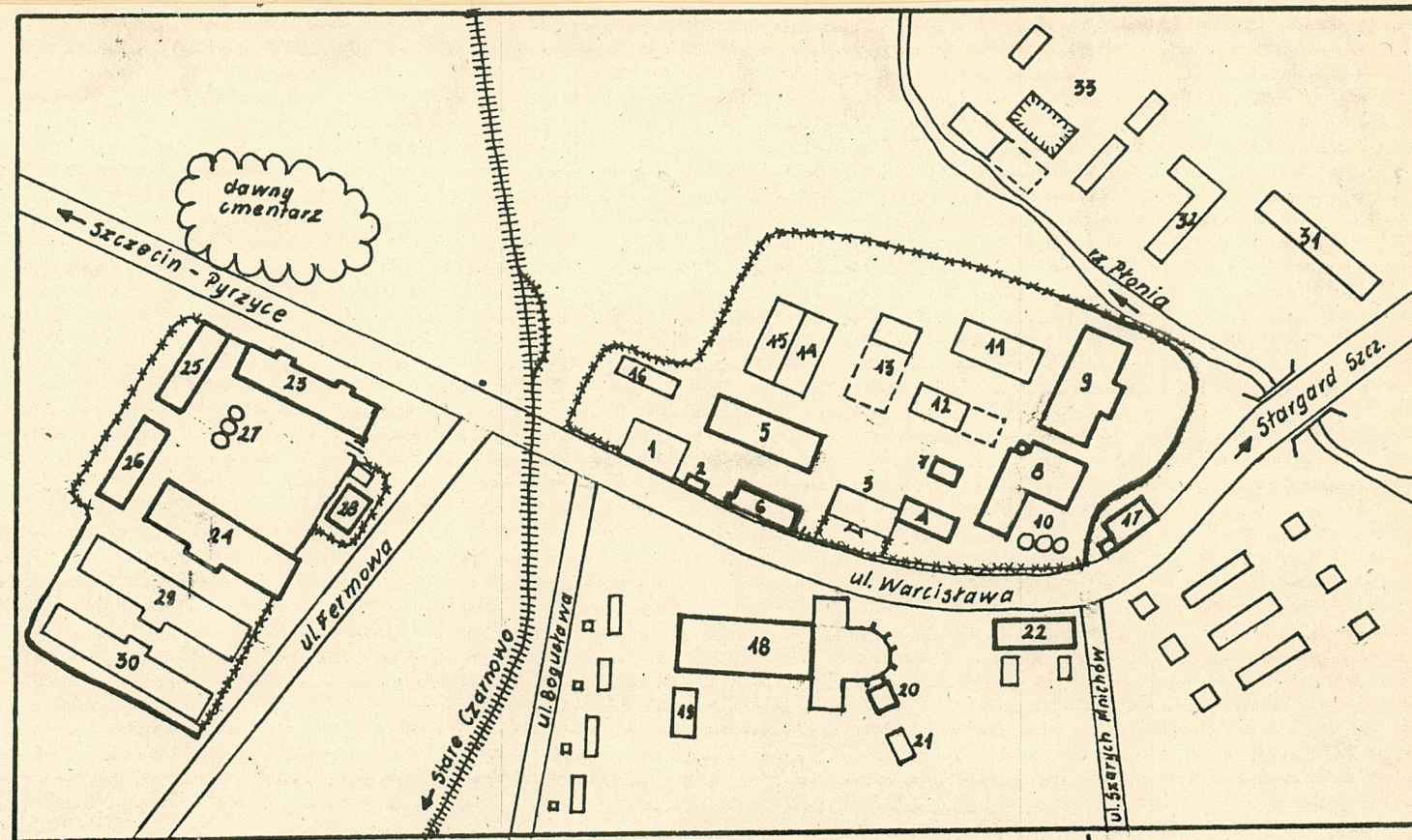
2. Obiekt (nazwa jak w karcie)

MAGAZYN

3. Zawartość wkładki (nazwa obiektu lub materiału uzupełniającego)

c.d. nr 11

1. Dawny pałac, ob. dyrekcja kombinatu
2. Budynek administracyjny
3. Szkoła, dawniej dom rządowy (?)
4. Budynek administracyjny i mieszkalny
5. Stodoła gotycka, dawniej owczarnia
6. Magazyn
7. Magazyn
8. Gorzelnia i płatkarnia
9. Obora
10. Silosy
11. Warsztat
12. Warsztat z wiatą
13. Wiaty na maszyny
14. Kopułek magazynowy
15. Kopułek magazynowy
16. Garaże
17. Budynek mieszkalny z wieżą gotycką
18. Magazyn dawniej kościół
19. Dom Konwersów
20. Budynek mieszkalny
21. Dom Opata
22. Budynek mieszkalny dawna piekarnia
23. Hotel pracowniczy
24. Stółwórka
25. Magazyny i warsztaty



Zabudowania tzw. folwarku Kolbacz

23. Cielętnik i magazyn

24. Obora

25. Stodoła

26. Stodoła

27. Silosy

28. Dom mieszkalny

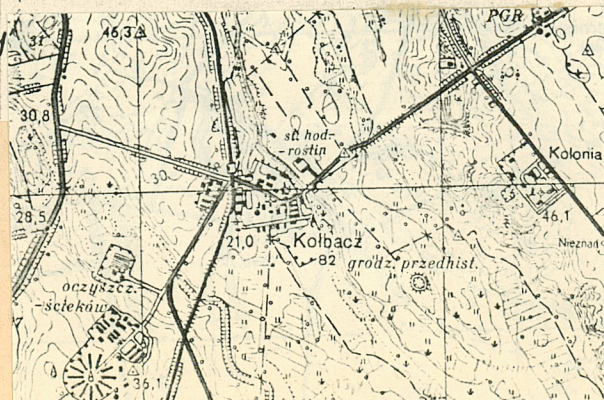
29. Obora

30. Obora

Wkładkę założył: Ewa Soroka, 1988.09.12

(imię, nazwisko, data)

Miejsce przechowywania negatywów: MNRIPRS w Szreniawie



Wzór ODZ 1978 r.



elewacja południowa



elewacja wschodnia



elewacja północna - widok od strony
północno-wschodniej



widok od strony północno-zachodniej