

1. Obiekt **OBORA /9/**
692/4 w zespole folwarcznym

2. Czas powstania
1861 r.

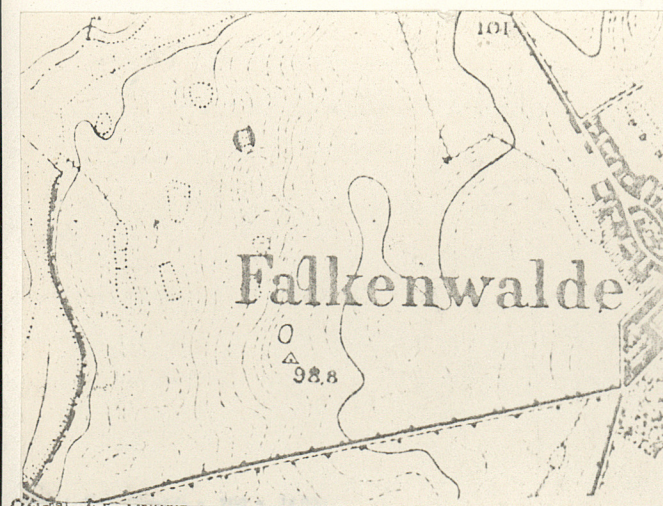
3. Miejscowość
SOKOLINIEC



fol. 1



fol. 3



fol. 2

4. Adres **Sokoliniec**
gm. Recz
woj. gorzowskie
nr hipoteczny

5. Przynależność administracyjna
województwo **gorzowskie**
gmina **Recz** **pow. CHOSZCZENSKI**

6. Poprzed. nazwy miejscowości
Falkenwald
Falkenwalde

7. Przynależność administracyjna
1 VI 1975
szczecińskie
województwo
Choszczno
powiat

8. Właściciel i jego adres
KPGR Wapnica
gm. Suchań
woj. szczecińskie

9. Użytkownik i jego adres
KPGR Wapnica
Zakład Rolny Sokoliniec
gm. Recz
woj. gorzowskie

10. Rejestr zabytków
Nr **48** data **18.07.2000**

12. Autorzy, historia obiektu, określenie stylu.

Budynek wzniesiony przez nieznanego budowniczego w 1861 r. Obiekt użytkowany zgodnie z pierwotną funkcją; nie wykazuje cech wtórnych tak w zakresie elewacji jak i podziałów wnętrza.

Budynek jednokondygnacyjny z obszernym poddaszem składowym - wielkokubaturowy obiekt typowy dla zespołów folwarcznych tego regionu. Wystrojem architektonicznym elewacji budynek odpowiada okresowi, w którym został pobudowany; nawiązuje również charakterem do innych obiektów, wchodzących w skład dawnego majątku w Sokolińcu.

Obora opasowa jest budynkiem zamkniętym, towarowym o układzie blokowym.

13. Opis (sytuacja, materiał i konstrukcja, rzut, bryła, elewacje, wnętrza, wyposażenie, instalacje)

Sytuacja - obora opasowa posadowiona jest na północno-zachodnim krańcu pierwotnego podwórza folwarcznego /obecnie miejsce to stanowi środkową część gospodarstwa/, w odległości ca 60 m na północny-wschód od pałacu. Od strony południowego-zachodu obora sąsiaduje z dawnym budynkiem gorzelni /obecnie zaadaptowanym na cele mieszkalne/, a od północnego-wschodu z budynkiem mieszkalnym /dla oficjalistów majątkowych/. Inwentaryzowany budynek posadowiony jest kalenicowo względem drogi.

Materiał, technika, konstrukcja

Fundament - obiekt posadowiony jest na ławach fundamentowych z kamienia łamanego.

Podmurówka, stanowiąca cokoł budynku ma wysokość od 20 do 40 cm ponad poziom gruntu.

Ściany obwodowe murowane z cegły ceramicznej w układzie krzyżowym /wiązania weneckie/, noszące ślady białkowania.

Nadproża otworów drzwiowych i okiennych w formie łuków odcinkowych, wykonane z cegieł o układzie blokowym, ustawionych na zrąb; zwieńczonych gzymsikami nadokiennymi z kształtek ceramicznych.

Stolarka drzwiowa i okienna w całości drewniana; skrzydła drzwiowe zawieszone na żelaznych zawiasach pasowych pochodzenia fabrycznego.

Stropy w południowo-zachodniej części budynku strop belkowy nagi z jednym drewnianym podciągami; w północno-wschodniej części strop odcinkowy na belkach stalowych z dwoma stalowymi podciągami.

Podłogi we wszystkich pomieszczeniach wybetonowane ze stanowiskami długimi, bezściółowymi.

Wieżba dachowa krokwiowo-płatwiowa /płatwie pośrednie i stopowe/; więzary stężone kleszczami. Krokwie wsparte są zaciosami ciesielskimi na płatwiach stopowych. Ozdobnie wyprofilowane końce krokwi wyprowadzone są poza lico ścian długich o ok. 30 cm, tworząc niewielki okap. Całość więzarów usztywniają ukośnie umieszczone podpory stolcowe.

Pokrycie dachu stanowi papa asfaltowa z posypką.

Drzwi jedno- lub dwuskrzydłowe, dwuwarstwowe o konstrukcji spagowej.

Okna dwuskrzydłowe, krosnowe, pojedyncze, otwierane do wnętrza. Skrzydła okienne mają podział trzykwaterowy.

Rzut

Budynek założony został na planie prostokąta o wymiarach 8380 x 1400 cm, zorientowanego

14. Kubatura

ca 4721 m³

18. Prace budowlane i konserwatorskie, ich przebieg

Po 1945 r. w obiekcie nie prowadzono

15. Powierzchnia urzytkowa

ca 2324 m²

leg i dokumentacja

wadzono prac budowlanych.

16. Przeznaczenie pierwotne

obora uniwersalna

19. stan zachowania (fundamenty, ściany zewnętrzne, konstrukcje dachowe, pokrycie dachu, wyposażenie):

Ogólny stan zachowania obiektu ogólnie dobry, miejscami skorodowana. Uszkodzonej części nie ma.

17. Urzytkowanie obecne

obora opasowa

ne, ściany wewnętrzne, sklepienia, stropy,
żenie i instalacje)

dobry. Cegła w murach obwodowych
nia mechaniczne stolarki okien-

Ogólny stan zachowania obiektu
miejscami skorodowana. Uszkodze-
nej.

20. Najpilniejsze postulaty konserwatorskie

Objekt należy użytkować zgodnie z przeznaczeniem bez wprowadzania zmian w zakresach.

Obiekt należy użytkować zgodnie z
bez wprowadzania zmian w zakresie
nych.

21. Akta archiwalne (rodzaj akt, numer i miejsce przechowania)

24. Uwagi różne

25. Opracował

tekst mgr W. Witek, wrzesień 1987 r.
imię, nazwisko, data, podpis

plany, rysunki mgr W. Witek, wrzesień 1987 r.
imię, nazwisko, data, podpis

zdjęcia fotogr. mgr W. Witek, lipiec 1987 r.
imię, nazwisko, data, podpis

miejsce przechowania negatywów

Karta po wypełnieniu podlega ochronie na podstawie przepisów prawa autorskiego

22. Bibliografia

26. Adnotacje o inspekcjach, informacje o zmianach (daty, imiona i nazwiska wypełniających)

23. Źródła ikonograficzne i fotografia (rodzaj, miejsca przechowania, sygnatury)

27. Załączniki

2 wkładki

1. Miejscowość S O K O L I N I E C	2. Obiekt (nazwa jak w karcie) OBORA w zespole folwarcznym	3. Zawartość wkładki (nazwa obiektu lub materiału uzupełniającego) tekst , rzut, przekrój
---------------------------------------	--	--

c. d. rubr. nr 13 - na osi SW - NE. Pierwotny układ pomieszczeń zachowany. Przy południowo-zachodnim szczycie budynku wydzielona jest ubojownia, a przy północno-wschodnim magazyn paszowy; pozostałe $\frac{5}{6}$ powierzchni budynku zajmują stanowiska dla bydła rozdzielone korytarzami gnojowymi. Wzdłuż południowo-wschodniej ściany budynku biegnie korytarz paszowy.

Bryła

Obiekt ma bryłę w formie wydłużonego, regularnego prostopadłościanu, nakrytego stosunkowo płaskim dachem. Stosunek wysokości ścian do wysokości dachu jak ca 2 : 1. W elewacji frontowej i południowo-zachodniej ścianie szczytowej znajdują się proste, niewielkie ryzality, obramiające otwory drzwiowe. W budynku znajduje się jedna kondygnacja użytkowa; ponad nią mieści się obszerne poddasze składowe /poszerzone o wysokość ścianki kolankowej/.

Elewacje praktycznie nie posiadają zdobniczych elementów architektonicznych poza prostym /jedną warstwą cegieł w układzie główkowym ustawionych na zrąb, pod nią warstwą kształtek ceramicznych z tzw. łezką/ gzymsem międzykondygnacyjnym, wspominanymi wyżej ryzalitami oraz ozdobnie rozwiązanymi nadprożami otworów drzwiowych i okiennych. W ryzalicie szczytowym umieszczona jest data budowy obiektu - 1861.

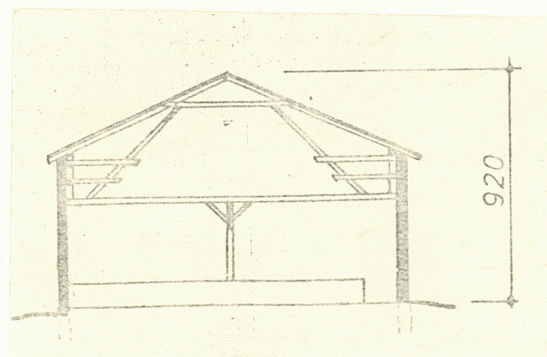
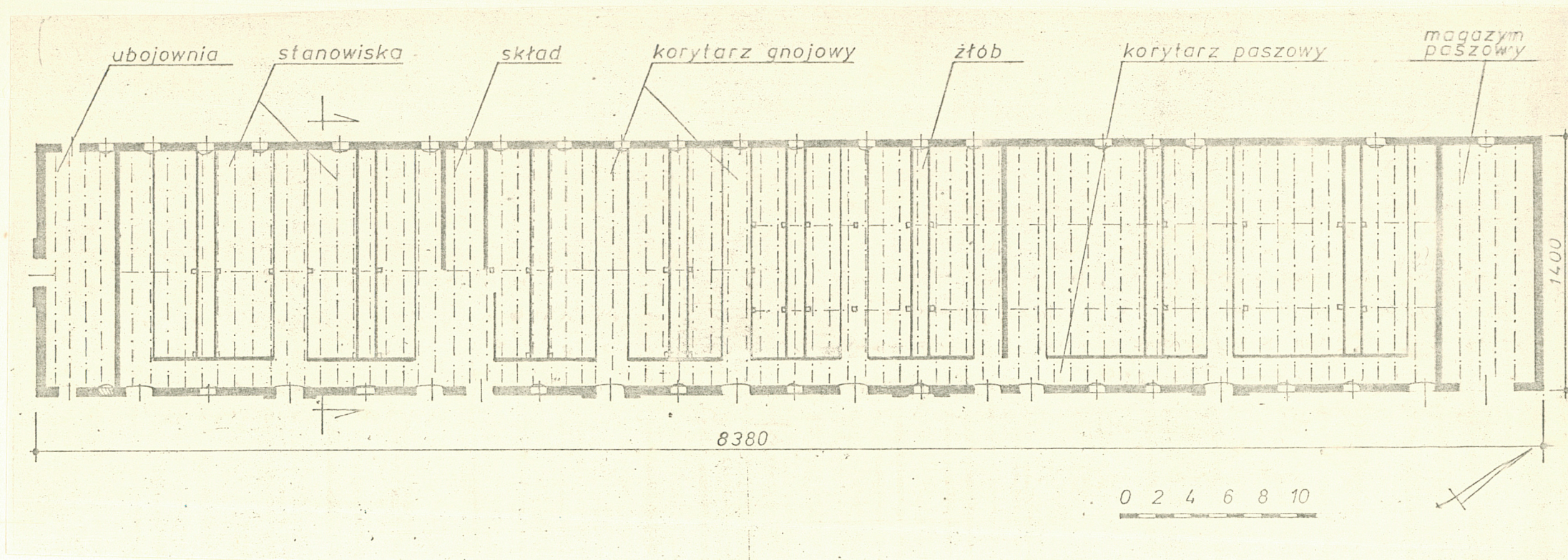
Instalacje elektryczne 220 i 380 V.

Wkładkę założył mgr W. Witek, wrzesień 1987 r.

(imię, nazwisko, data)

Wzór ODZ 1978 r.

Miejsce przechowywania negatywów:



1. Miejscowość

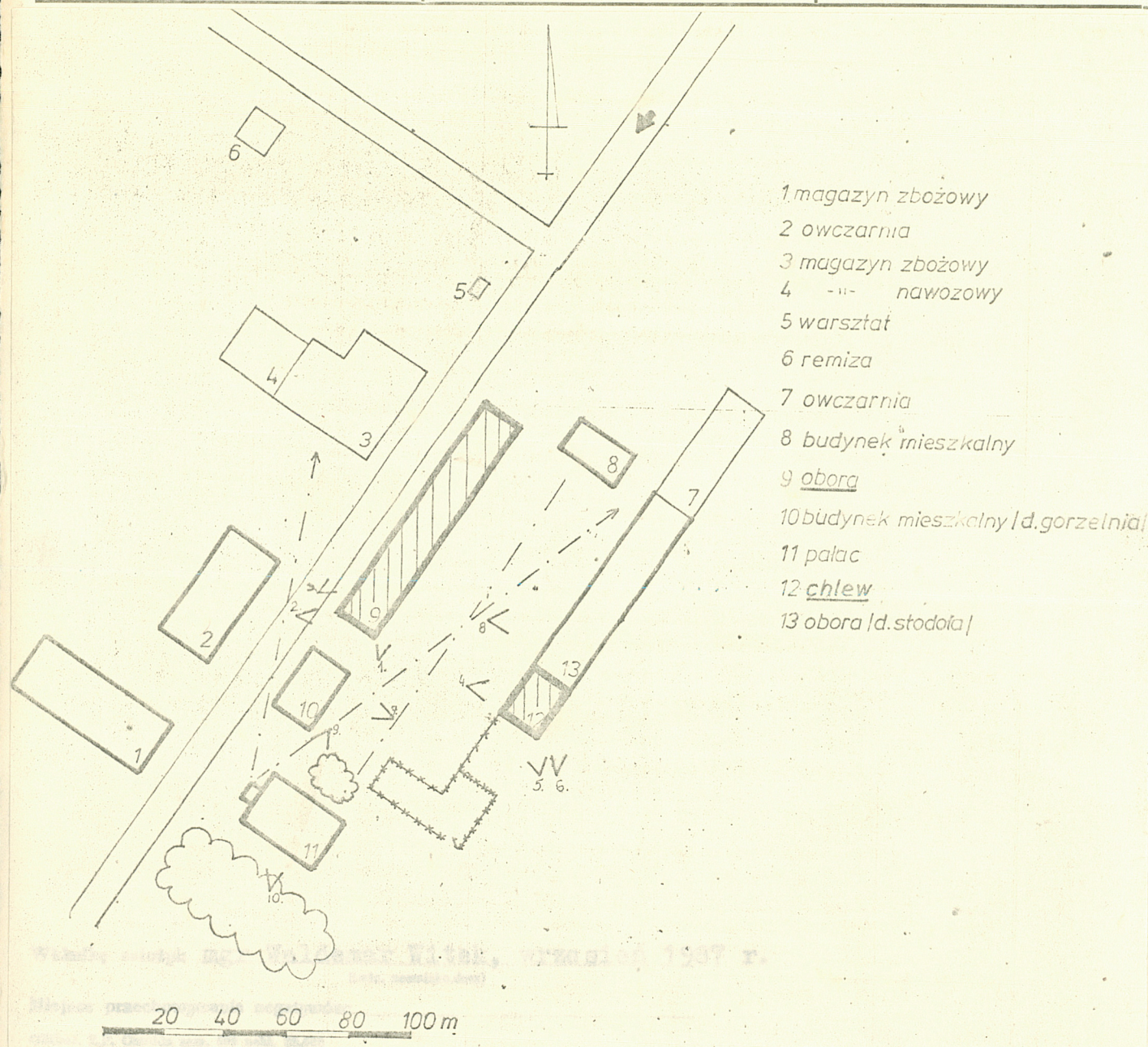
S O K O L I N I E C

2. Obiekt (nazwa jak w karcie)

OBORA
w zespole folwarcznym

3. Zawartość wkładki (nazwa obiektu lub materiału uzupełniającego)

sytuacja, spis fotografii



Spis fotografii:

fot. 1 - obora - elewacja wschod.

fot. 2 - obora - elewacja połudn.

fot. 3 - obora - elewacja zachod.