

OŚRODEK DOKUMENTACJI
ZABYTKÓW W WARSZAWIE

KARTA EWIDENCYJNA ZABYTKÓW
ARCHITEKTURY I BUDOWNICTWA

A B C D E F G H I J K L Ł M N O P R S T U V W X Y Z

Nr

8544
ZACHODNIO-
POMORSKIE

1. Obiekt

BASZTA TKACKA /ŁODOWA/.

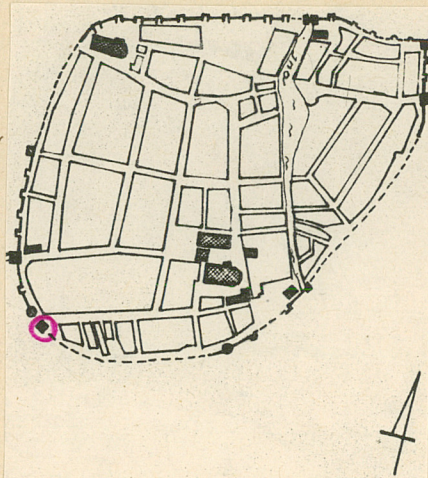
2. Czas powstania

ok. 1450 r.

3. Miejscowość

STARGARD SZCZECIŃSKI

11. Zdjęcia, plan sytuacyjny, rzuty



4. Adres

Stargard Szczeciński

nr hipoteczny

5. Przynależność administracyjna

Szczecińskie

województwo

gmina Stargard pow. STARGARDZKI

6. Poprzednie nazwy miejscowości

Zitarigroda

- Stargrod

Starogard

7. Przynależność administracyjna
przed 1.VI.1975 r.

województwo szczecińskie

powiat Stargard

8. Właściciel i jego adres

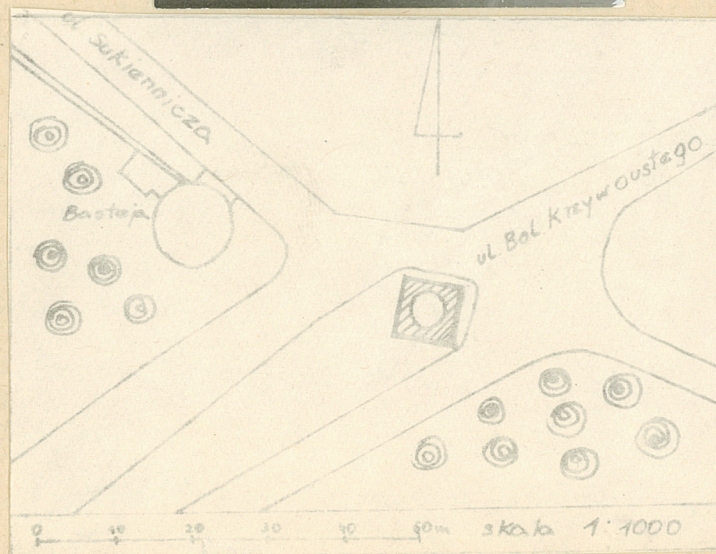
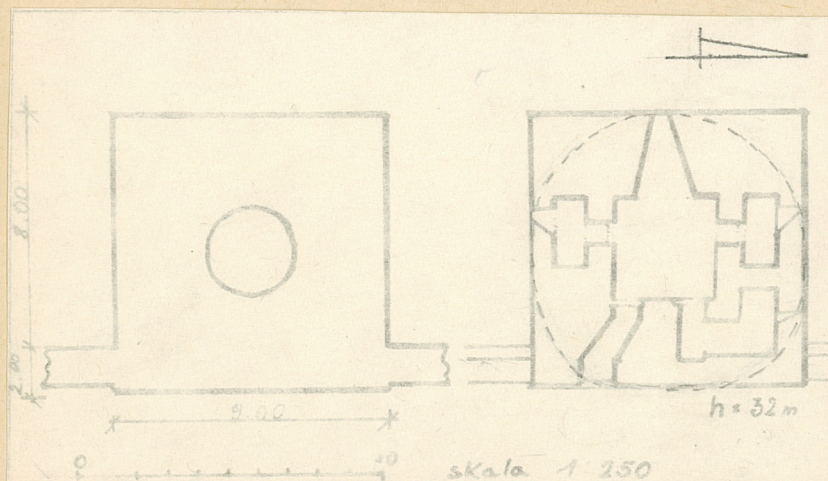
Urząd Miasta i Gminy w Star-
gardzie ul. Rynek Staromiejski
Nr 1, tel. 77-27-52

9. Użytkownik i jego adres

Nieużytkowana.

10. Rejestr zabytków

Nr 231 data 1957 r.



Grzegorz Solecki
autor zdjęć 1981 r.
data wykonania
miejsce przechowywania negatywów PP PKZ 0/Szczecin

12. Autorzy, historia obiektu, określenie stylu.

Zbudowana ok. 1450 r. jako Baszta Tkaczy. Od XVIII w. nazywana także Lodową, gdyż w jej przyziemiu magazynowano lód. W XIX w. likwidacja murów przyległych do baszty po stronie wsch. i zach., oraz naprawa krenelażu wieńczącego. W 1945 r. niezniszczona. Gotycka.

13. Opis (sytuacja, materiał i konstrukcja, rzut, bryła, elewacje, dach, wnętrze, wyposażenie, instalacje)

- Usytuowana w pd.-zach. narożniku obwarowań miejskich przy ul. Bolesława Krzywoustego, na pd. od bastei mieszczącej Muzeum Broni.
- Zbudowana z cegły o wiązaniu gotyckim i wymiarach 283/288 x 125/128 x 83/90. Dekorowana cegłą zendrówką o układzie szachownicowo-główkowym - w części kwadratowej - i rombówym - w części cylindrycznej. Wewnątrz osiem stropów drewnianych, płaskich. Komunikacja przy pomocy drabin.
- Wzniesiona na rzucie zbliżonym do kwadratu 8,80 x 8,40, wyżej na planie koła i ośmioboku. Bryła wysmukła, trójstopniowa, o łącznej wys. ca 31 m. Przyziemie kwadratowe o wys. 11 m. zwieńczone odsadzką na której był dawniej krenelaż. Wyżej partia cylindryczna o wys. ca 12 m. zwieńczona krenelażem. Nad nią partia ośmioboczna również zwieńczona krenelażem.
- Całość wieńczy stożkowy hełm ceglany.
- Elewacje przyziemia gładkie ze śladami po przyległym od zach. i wsch. murze. Pierwotny otwór wejściowy w elewacji zach. na wys. ok. 6,5 m - zamurowany. Wtórne wejście wykute niżej. Elewacje partii cylindrycznej podzielono strzelnicami prostokątnymi o rozglifionych ościeżach. W partii ośmiobocznej strzelnice okrągłe.
- Dachy - nie ma. Całość wieńczy ceglany hełm stożkowy.
- Wnętrze podzielono na osiem kondygnacji z lochem w partii przyziemia. Stropy zniszczone.
- Wyposażenie zniszczone.
- Instalacji brak.

| | | | |
|--|--|--|---|
| <p>14. Kubatura</p> <p>ok. 2240,0 m³</p> | <p>15. Powierzchnia użytkowa</p> <p>ok. 64,0 m²</p> | <p>16. Przeznaczenie pierwotne</p> <p>Baszta obronna</p> | <p>17. Użytkowanie obecne</p> <p>Nieużytkowana.</p> |
| <p>18. Prace budowlane i konserwatorskie, ich przebieg i dokumentacja</p> <p>Niezniszczona w 1945 r. Po 1945 r. drobne reperacje ceglanego lica w przyziemiu.</p> | | <p>19. Stan zachowania (fundamenty, ściany zewnętrzne ściany, wewnętrzne, sklepienia, stropy, konstrukcje dachowe, pokrycia dachu, wyposażenie i instalacje)</p> <p>Stan zachowania fundamentów i ścian zewnętrznych dobry, poza małymi ubytkami w zwieńczeniu poszczególnych partii budowli. Stropy w stanie złym - do całkowitej wymiany. Wyposażenie i instalacji brak.</p> | |
| <p>20. Najpilniejsze postulaty konserwatorskie</p> <p>Naprawa zwieńczenia muru części kwadratowej oraz dwu górnych partii - tj. krenelażu. We wnętrzu wymiana stropów i adaptacja na cele użytkowe np.: zaplecze Muzeum Broni bądź wieża widokowa.</p> | | | |

21. Akta archiwalne (rodzaj akt, numer i miejsce przechowywania)

22. Bibliografia

1. F.Boehmer, Geschichte der Stadt Stargard in. Pommern, Stargard 1903 r. s.299
2. K.Kroman, Mury obronne w Stargardzie Studium Szczecin 1962 r. /maszynopis WKZ Szczecin/ s.19.
3. E.Lukas, Mury obronne woj.szczecińskiego. Szczecin 1966/67 /maszynopis WKZ Szczecin/s.5.
4. K.Kalita Skwirzyńska, Stargard, Ossolineum. 1984 r. s.68, 69.

23. Źródła ikonograficzne i fotograficzne rodzaj, miejsce przechowania, sygnatury)

1. Widok ogólny od zewnętrznej strony miasta z 1 poł. XIX w. wg obrazu z tego czasu neg. 39 PKZ Szczecin.
2. Rys.inwent. wg Boehmera z 1903 r. neg. 32 PKZ Szczecin.

24. Uwagi różne

Kazimiera Kalita Skwirzyńska

25. Wypełnił 05.1984 r.

.....
Imię i nazwisko

data

26. Sprawdził

.....
Imię i nazwisko

data

27. Załączniki