

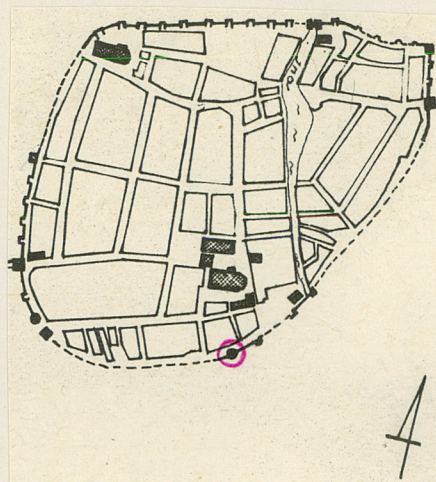
1. Obiekt
BASZTA JEŃCÓW

811/6

2. Czas powstania
2 poł. XV w.

3. Miejscowość
STARGARD SZCZECIŃSKI

11. Zdjęcia, plan sytuacyjny, rzuty



4. Adres
Stargard Szczeciński

nr hipoteczny

5. Przynależność administracyjna
województwo **szczecińskie**

gmina **Stargard** *pow. STARGARDZKI*

6. Poprzednie nazwy miejscowości

**Zitarigroda
Stargrod
Staregard**

7. Przynależność administracyjna
przed 1.VI.1975 r.

województwo **szczecińskie**

powiat **Stargard**

8. Właściciel i jego adres

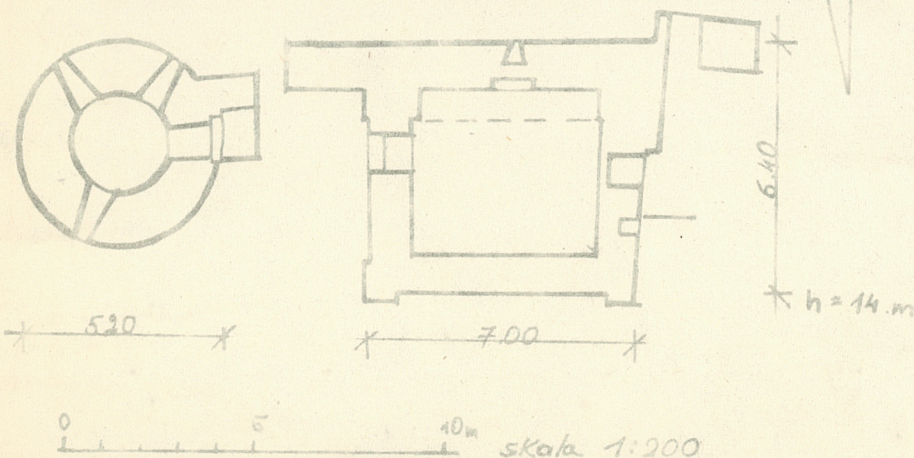
**Urząd Miasta i Gminy w
Stargardzie Szcz. ul. Rynek
Staromiejski 1. tel. 77-27-
52**

9. Użytkownik i jego adres

Nie użytkowana

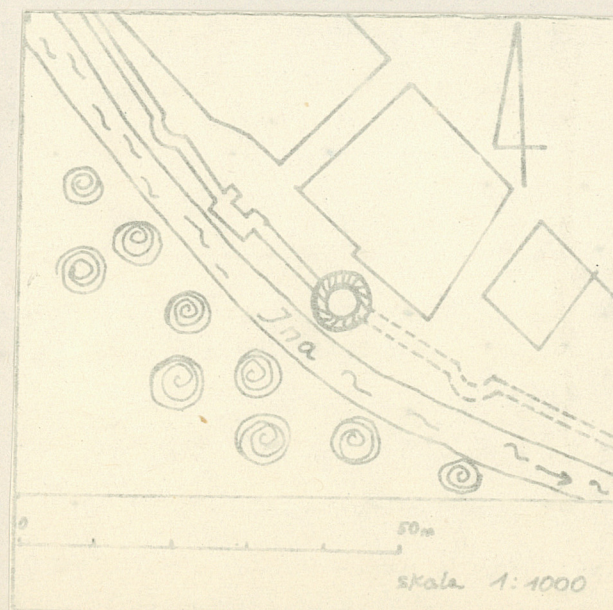
10. Rejestr zabytków

Nr **231** data **1957 r.**



Grzegorz Soleccki
05.1984 r.

autor zdjęć
data wykonania
miejsce przechowywania negatywów **PP PKZ O/Szczecin**



12. Autorzy, historia obiektu, określenia stylu.

Zbudowana w 2 poł. XV w. w okresie rozbudowy fortyfikacji.

Najniższa, najmniejsza spośród czterech zachowanych do dziś baszt w Stargardzie.

W XIX w. naprawa lica i zwieńczenia. W 1892 r. basztę zwieńczono nowym Krenelażem.

Gotycka.

13. Opis (sytuacja, materiał i konstrukcja, rzut, bryła, elewacje, dach wnętrze wyposażenie, instalacje)

- Usytuowana w pd. ciągu murów obronnych tuż przy rzece Inie, po pd. str. kość. NPM.
- Zbudowana w przyziemiu /3-5 m wys./ z kamieni narzutowych, wyżej z cegły w wiązaniu gotyckim i wendyjskim. Wewnątrz stropy drewniane, komunikacja drabinami.
- Założona na planie koła o średnicy 5,4 m. Ma formę cylindra o wysokości ca 13 m. zwieńczonego krenelażem. Pierwotnie przykryta hełmem obecnie zniszczonym.
- Elewacje gładkie podzielone jedynie strzelnicami strzelinowymi. Obecne wejście do baszty w parterze zostało przekute wtórnie. Dawne wejście /zamurowane/ umieszczone jest na wys. 3 m. po str. zach. baszty obok muru obronnego. Po wsch. str. baszty zachowany jest zarys przylegającego tu niegdyś muru obronnego. Sięga on ca 5,6 m wysokości baszty. Dachy brak. Baszta przykryta była stożkowym hełmem obecnie zniszczonym.

Wnętrze podzielone było niegdyś na cztery kondygnacje wyodrębnione odsadzkowymi uskokami w murze.

- Wyposażenie zniszczone.
- Instalacji brak.

14. Kubatura ok. 274,4 m3	15. Powierzchnia użytkowa ok. 19,6 m2	16. Przeznaczenie pierwotne Baszta obronna	17. Użytkowanie obecne Nieużytkowana
18. Prace budowlane i konserwatorskie, ich przebieg i dokumentacja Po 1945 r., nieremontowana. W 1981 r. arch. D.Konopka z Biura Projektów Budownictwa Komunalnego ze Szczecina wykonała projekt odbudowy baszty. Projekt nie zatwierdzony do realizacji - archiwum Biura.		19. Stan zachowania (fundamenty, ściany zewnętrzne, ściany wewnętrzne, sklepienia, stropy konstrukcje dachowe, pokrycie dachu, wyposażenie i instalacje) Fundamenty nieprzebadane. Lico ścian zewnętrznych uszkodzone. Są braki w cegle i spoinach. Wnętrze pozbawione stropów i komunikacji. Stożek wieńczący zniszczony. Wyposażenia i instalacji brak.	
20. Najpilniejsze postulaty konserwatorskie Pilne przystąpienie do prac remontowych. Uzupełnienie ubytków i wyspoinowanie elewacji. Naprawa krenelażu. Odtworzenie podziałów wnętrza i komunikacji.			

21. Akta archiwalne (rodzaj akt, numer i miejsce przechowywania)

22. Bibliografia

1. F.Boehmer, Geschichte der Stadt Stargard in Pommern, Stargard 1903 r. s.299.
2. K.Kroman, Mury obronne w Stargardzie Studium Szczecin 1962 r. /maszynopis WKZ Szczecin/ s.18.
3. K.Kalita-Skwirzyńska, Stargard, Ossolineum 1984 r. s.68.

23. Źródła ikonograficzne i fotografie (rodzaj, miejsce przechowywania, sygnatury)

1. Widok od strony wsch. wg litografii E.Sanne'go z ok. 1845 r. neg. nr 38 PKZ Szczecin

24. Uwagi różne

25. Wypełnił

Kazimiera Kalita Skwirzyńska

.....
imię i nazwisko

data

05.1984 r.

26. Sprawdził

.....
imię i nazwisko

data

27. Załączniki