

1. Obiekt

Kościół parafialny p.w. Zwiastowania NMP

2. Czas powstania
XV-XVI w.
XVII

3. Miejscowość Ł A C K O

nr hipoteczny

11. Zdjęcia, plan sytuacyjny, rzuty



4. Adres Łącko
gm. Postomino

nr hipoteczny

5. Przynależność administracyjna

województwo śląskie

gmina Postomino *pow. ślawieński*

6. Poprzednie nazwy miejscowości

Lanzig do 1945 r.

7. Przynależność administracyjna
przed 1.VI.1975

województwo koszalińskie

powiat Sławno

8. Właściciel i jego adres
Parafia Rzymsko-Katolicka
Łącko
gm. Postomino

9. Użytkownik i jego adres
Parafia Rzymsko-Katolicka
Łącko
gm. Postomino

10. Rejestr zabytków

A-129

Nr *393/73* data *25 IV 1964*

autor zdjęć Edward Wójtowicz

data wykonania VIII, 1978 r.

miejsce przechowywania: negatywy *BDZ nr 10P*

rysował: Henryk Soja, Edward Wójtowicz

12. Autorzy, historia obiektu, określenia stylu.

Kościół zbudowany w XV-XVI wieku w stylu późnogotyckim.

Według informacji zawartej na tablicy w płn. ścianie nawy kościół do XVII wieku posiadał trzy dachy / Böttger s.51/.

Ponadto w 1870 r. na nowo wymurowano stylowe maswerki okien / Böttger s. 50-51, na podstawie relacji irysunków inspektora budowlanego Deutschmanna z Koszalina/.

13. Opis (sytuacja, materiał i konstrukcja, rzut, bryła, elewacje, dach, wnętrze wyposażenie, instalacje)

Kościół położony na nawsiu w centralnej części wsi. Zbudowany został na owalnym pagórku obwarowanym kamiennym murem. Od strony drogi do kościoła prowadzi murowana z cegły brama z ozdobnym portalem. Dawniej na terenie parceli kościelnej znajdował się cmentarz. Na parceli tej przy murze mamy liczne przykłady bardzo starych drzew.

Kościół orientowany z zachodnią wieżą. Fundamenty z kamieni polnych, mury z cegły i kamienia / który wystaje z zewnątrz z płaszczyzny muru/. Prezbiterium oraz zachodnia ściana szczytowa posiadają przypory / prezbiterium dwuuskokowe/. Dach jętkowy o stolcu potrójnym z górnym stolcem zawieszonym, kryty dachówką zakładkową oraz częściowo karpiówką. Dach wieży ośmiokątny kryty gontem.

Rzut poziomy kościoła prostokątny z wystającym wielobokiem prezbiterium. Wnętrze trójnawowe, halowe. Prostokątna wieża wbudowana w główną bryłę kościoła - nawę główną. Wieża z bocznymi nawami połączona ostrołukowymi otworami. Nawę główną od bocznych oddzielają ściany wsparte na ośmiobocznych filarach z ostrołukowymi otworami. Strop drewniany, belkowy, nagi. Otwory okienne naw i prezbiterium ostrołukowe z maswerkami.

Do południowej ściany kościoła przystawiona prostokątna przybudówka pełniąca rolę zakrystii. Dach przybudówki dwuspadowy, kryty dachówką zakładkową. Południowa ściana przybudówki ma ostrołukowy otwór wejściowy obecnie zamurowany. Wejście do zakrystii znajduje się w ścianie zachodniej przybudówki, zakończone jest łukiem odcinkowym. Wejście główne w ścianie zachodniej wieży ma kształt łuku pełnego z ostrołukową blendą i fazowaniem.

We wnętrzu podrywieżą chór z organami. Zabytkowe wyposażenie kościoła stanowi - chrzcielnica, ambona, krucyfiks, ołtarz, dzwon. Ozdobnie kute klamki mają drzwi wejściowe do kościoła i zakrystii. Instalacja elektryczna.

14. Kubatura 3674,61 m ³	15. Powierzchnia użytkowa 372,46 m ²	16. Przeznaczenie pierwotne sakralne	17. Użytkowanie obecne sakralne
18. Prace budowlane i konserwatorskie, ich przebieg i dokumentacja		19. Stan zachowania (fundamenty, ściany zewnętrzne, ściany wewnętrzne, sklepienia, stropy, konstrukcje dachowe, pokrycie dachu, wyposażenie i instalacje) Kościół zachowany w dobrym stanie.	
20. Najpilniejsze postulaty konserwatorskie			

21. Akta archiwalne (rodzaj akt, numer i miejsce przechowywania)

22. Bibliografia

Ludwig Böttger - Die Bau - und Kunstdenkmaler des
Regierungs-Bezirks K~~ö~~slin, Stettin 1892, Band I, Heft
III, s.48-54

23. Źródła ikonograficzne i fotografie (rodzaj, miejsce przechowywania, sygnatury)

24. Uwagi różne

25. Wypełnił

20.IV.1979 r.

m~~gr~~ Henryk Soja

26. Sprawdził

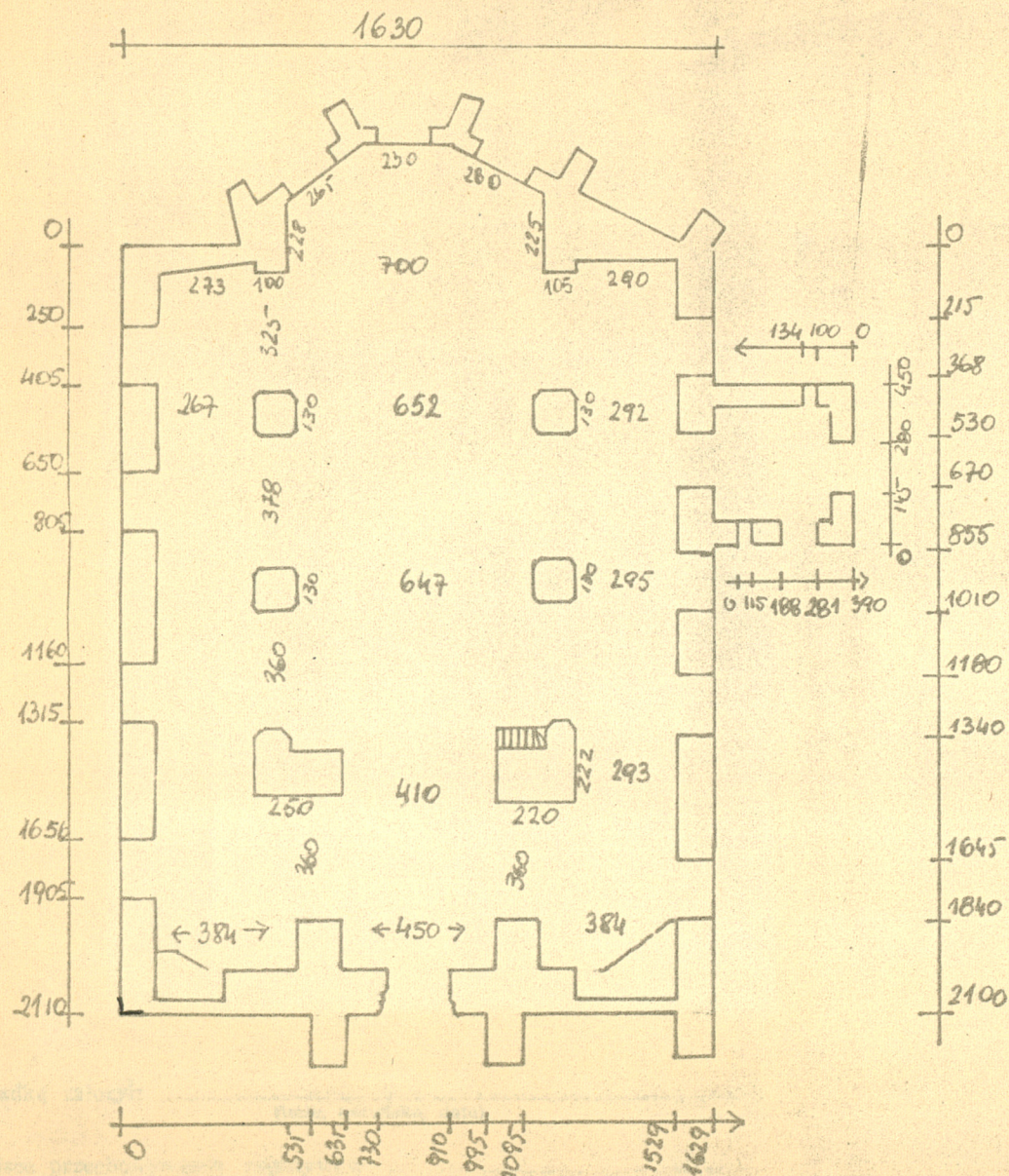
1. Miejscowość

ŁĄCKO

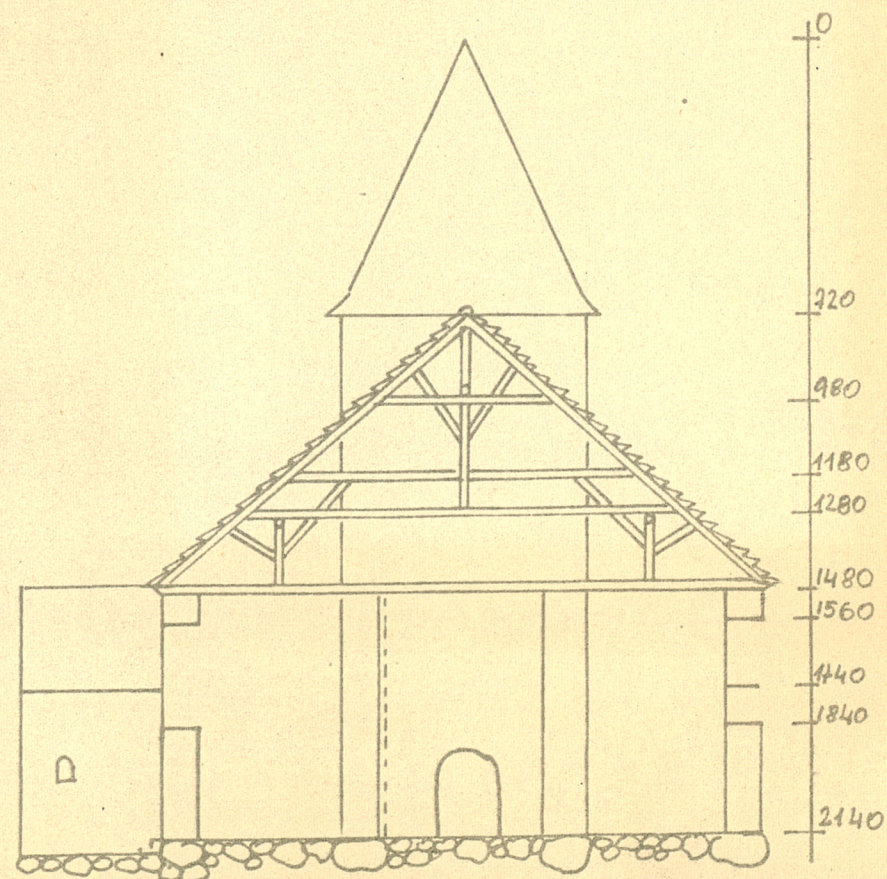
2. Obiekt (nazwa jak w karcie)

KOŚCIÓŁ PARAFIALNY
PW. ŚWIĄSTOWANIA NMP

3. Zawartość wkładki (nazwa obiektu lub materiału uzupełniającego)

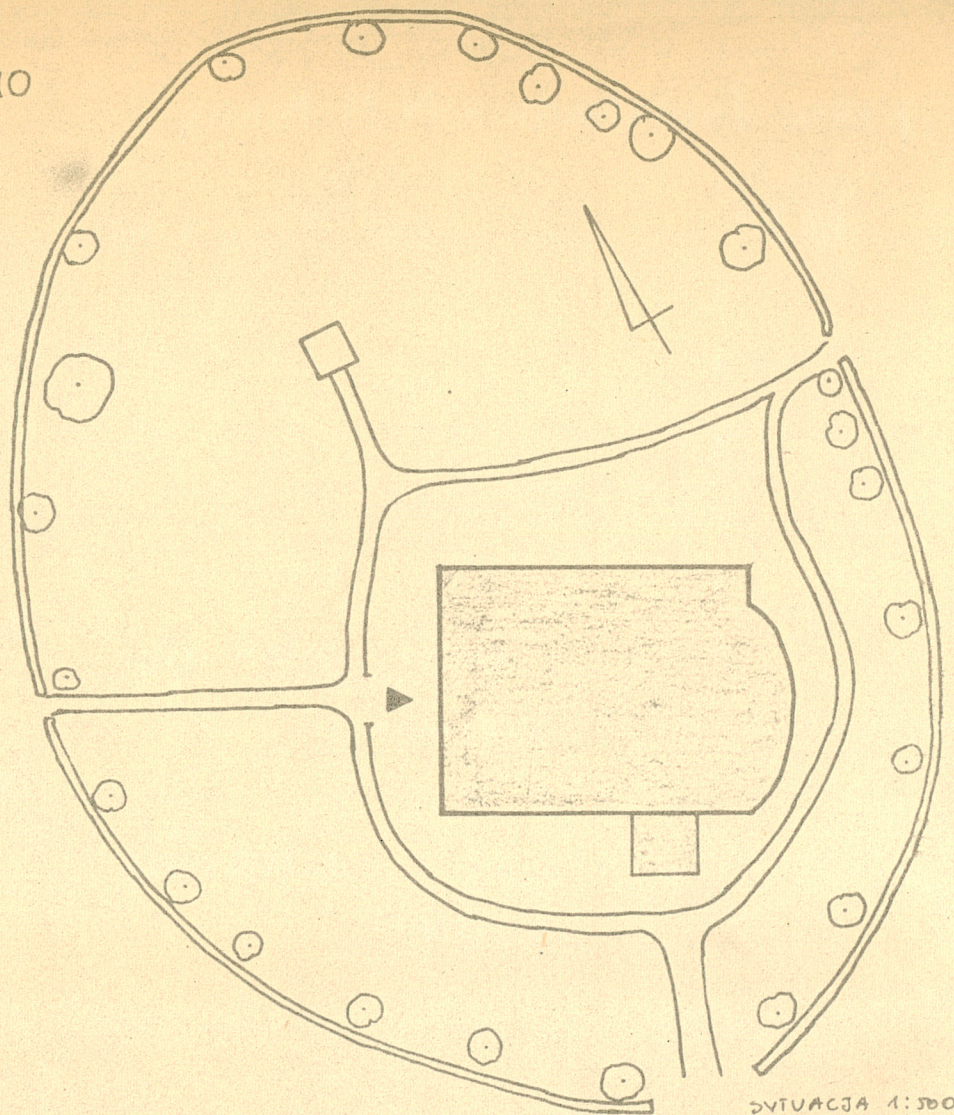



SKALA 1:200



KĄCKO GM. POSTOMINO
WOS. SKUPSK
KOŚCIÓŁ PARAFIALNY
PW. ZWIASTOWANIA N.M.P.
X. 1978

ORIENTACJA
1:25000



SYTUACJA 1:500