

Nr

II

A

B

C

D

E

F

G

H

I

J

K

L

M

N

O

P

R

S

T

U

V

W

X

Y

Z

1. Obiekt zabytkowy

KOŚCIÓŁ PARAFIALNY P.W. PRZEMIENIENIA PAŃSKIEGO

2. Miejscowość

MIESZKOWICE

3. Wiek

XIII - XVI
i XIX

4. Styl

gotyk
i neogotyk5. Kubatura m³

12.000

6. Powierzchnia w m²

a) zabytkowa: 800 b) użytkowa:

20. Przynależność administracyjna

a) województwo świętokrzyskie
b) powiat chmiński
c) gmina m. Mienkowie

7. Materiał budowlany

przed zniszczeniem

po odbudowie

a) ściany

cegła
kamień

b) sklepienia

cegła

c) stropy

drewno

d) więzania dachu

drewno

e) krycie dachu

dachówka

11. Ilość budynków

1

12. Ilość kondygnacji

2

13. Użytkowanie wnętrza według ilości:

a) izb mieszkalnych

b) innych pomieszczeń

c) piwnic

14. Grunty należące do zabytku:

ha

a) ogrody stylowe

b) sady i grunty uprawne

c) lasy

d) wody

e) inne

21. Stacja

Nazwa stacji

Odległość od stacji w km

a) kolejowa

Mienkowie

b) autobusowa

Mienkowie

22. Właściciel i jego adres

8. Wyposażenie architektoniczne

Do głównych mezbudowach kościoła
współczesny awans, wymer.
miej. jego stanowią kościół z XIII w.
salony, orientowany, granitowy.
z wnętrza: samej miedzianki, co
nowe. Zachowane są z niego
dobre mury, wierz. i jedna część
sklepienie gwiaździste nad ne-
wą otwor. z XIV w. Konsp. nad
bł. Nad b. nową m. impo.

9. Autorzy i data budowy i przebudowy

XIII w. - wyb.
XIV w. - wzmocnienie ścian, podłogi
i odbudowa nawy. Sklepienie w. i w.
XV w. - odbudowa zakrystii
XVI w. - opsydy
XV w. - ceglana nadbudowa wierz.
1788 - galeria wierz. i nehm.
1882 - detal mezbudow.

10. Udostępnienie

dobre.

15. Przeznaczenie pierwotne budynku

kościół

16. Użytkowanie w latach ubiegłych

"

17. Użytkowanie obecne

"

18. Nadaje się do użycia na

"

19. Data, rodzaj i stopień zniszczeń i odbudowy

Data	O P I S	Zniszczenia %	dbudowa %
VIII. 1939 r.			
XI. 1939 r.			
XII. 1945 r.			
IX. 1974 r.	stan obecny.		

23. Użytkownik i jego adres

par. p.w. Przemienienia Pańskiego
w Mienkowiech

24. Inwestor i jego adres

25. Rejestr zabytku Nr 132

rok 1956 miejsce przechowywania

26. Nazwa księgi hipotecznej

27. Nr hipoteczny

28. Akta

29. Fotografie

30. Inwentaryzacja pomiarowa

Portul i t. al. zask.

Z Y X W V U T S R P O N M L K J I H G F E D C B A Nr

31. Szkic sytuacyjny, plan schematyczny, uwagi opisowe, fotografia



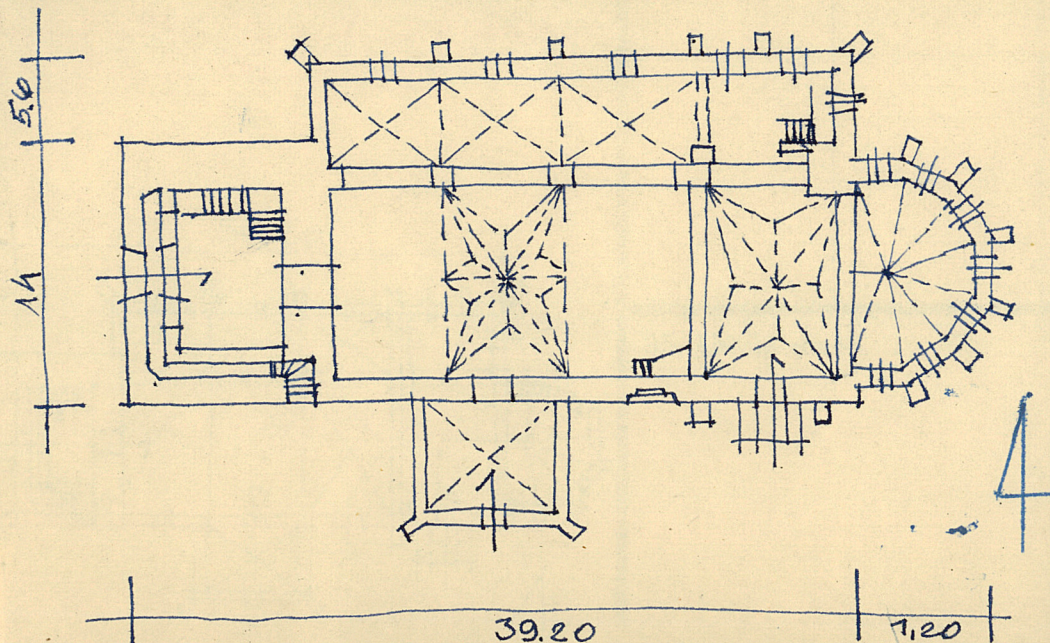
Literatura:

Die Kunstdenkmäler der Provin Brandenburg.

s. 378 - 384 / Bärwalde /

T. VII. 2. T.

Z. Smolowski
ruchomego



32. Przebieg prac konserwatorskich

Rok	Wyszczególnienie prac	Koszt tys. zł

33. Koszty
w tys. zł

Przewidywane

Rzeczywiste

34. Inspekcje

36. Wypełnił dnia 22. IX. 1963r.
W. K. G. G.

37. Sprawdził dnia XI. 1963r.
Róża Kąsinowska
Lubomira Madejska

Z. J. G.

Z Y X W V U T S R P O N M L K J I H G F E D C B A Nr

31. Szkic sytuacyjny, plan schematyczny, uwagi opisowe, fotografia



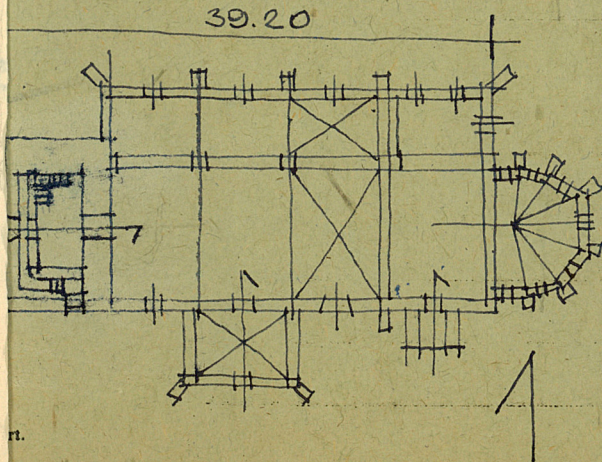
Literetune:

Die Kunstdenkmäler der Provin Brandenburg.

s.378 -384 /Bärwalde/

T.VII.22.I.

Historische Grundriss von Pommern
v. Pommern 1500, 84.



32. Przebieg prac konserwatorskich

Rok	Wyszczególnienie prac	Koszt tys. zł

33. Koszty
w tys. zł

Przewidywane

Rzeczywiste

34. Inspekcje

35. Uwagi różne

36. Wypełnił dnia 22. IX. 1963r.
Henne-Gorke

37. Sprawdził dnia XI.1963r.
Róża Kąsinowska
Lubomira Madejska

Z: f. d. -

Z Y X W V U T S R P O N M L K J I H G F E D C B A Nr

31. Szkic sytuacyjny, plan schematyczny, uwagi opisowe, fotografia



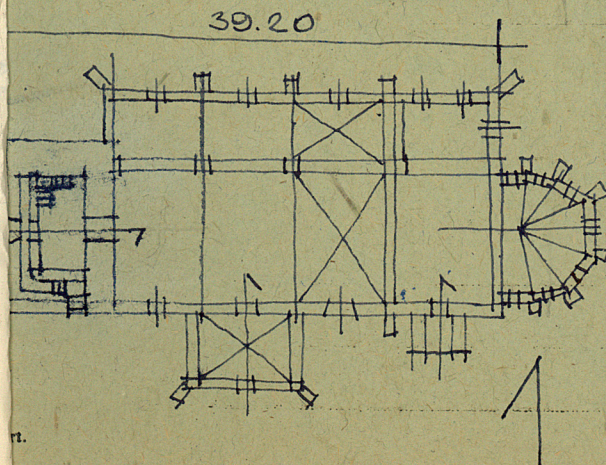

Literatura:

Die Kunstdenkmäler der Provin Brandenburg.

s. 378 - 384 /Bärwalde/

T.VII. 2. I.

Z. Smolowski, Architektura gminna w Poznaniu
zachodniej w XVII w., Poznań 1900, 89.



32. Przebieg prac konserwatorskich

Rok	Wyszczególnienie prac	Koszt tys. zł

33. Koszty
w tys. zł

Przewidywane

Rzeczywiste

34. Inspekcje

35. Uwagi różne

36. Wypełnił dnia 22. IX. 1963r.
Henne-Gorke

37. Sprawdził dnia XI. 1963r.
Róża Kąsinowska
Lubomira Madejska

Z. J. C.