

1. Obiekt

Reduta Solna


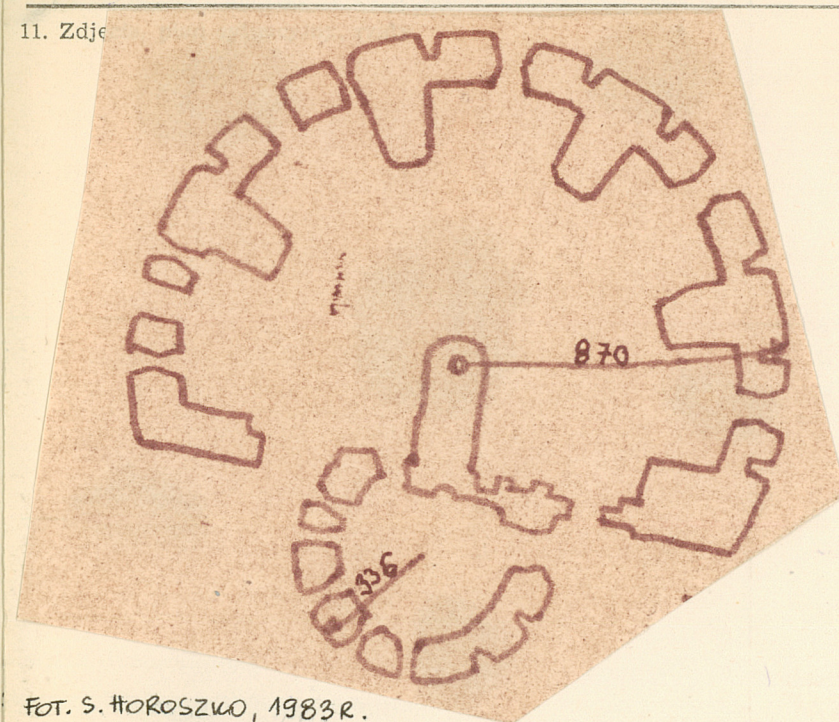
2. Czas powstania

XIXw.

3. Miejscowość

Kołobrzeg

11. Zdjęcie



4. Adres

Kołobrzeg ul. Findera
Baza Żeglarska ZHP

nr hipoteczny

5. Przynależność administracyjna

województwo koszalińskie

gmina Kołobrzeg pow. Kołobrzegski

6. Poprzednie nazwy miejscowości

Kolberg

7. Przynależność administracyjna
przed 1.VI.1975 r.

województwo koszalińskie

powiat Kołobrzeg

8. Właściciel i jego adres

Komenda Hufca ZHP Kołobrzeg
ul. Graniczna 7/4

9. Użytkownik i jego adres

-,,-

10. Rejestr zabytków

Nr 376 data 10IV64r.

Fot. S. HOROSZKO, 1983r.



autor
data
miejs

12. Autorzy, historia obiektu, określenia stylu.

Umocnienia ziemne pochodzą prawdopodobnie z XVII w., kiedy to wokół miasta-twierdzy powstaje szereg budowli fortyfikacyjnych.

Doświadczenia roku 1807 wykazały potrzebę budowy umocnienia przy czółku Mostu Solnego, reduta powstała w latach trzydziestych XIX wieku. Zachowała się do dziś w dobrym stanie. Obecnie znajduje się w nim baza żeglarska ZHP.

13. Opis (sytuacja, materiał i konstrukcja, rzut, bryła, elewacje, dach, wnętrze, wyposażenie, instalacje)

Reduta usytuowana jest przy dopływie rzeki Parsęty-Kanale Drzewnym, na pół.wsch. od miasta, przy torach kolejowych w kierunku na Szczecin. Od strony pół. oparty o rzekę, od zachodu o tory kolejowe.

Reduta składa się z murowanego z cegły budynku głównego, w odległości 10 m okolony wałem ziemnym od strony wsch., południowej i zachodniej. W zachodniej części wału znajduje się wmurowane pomieszczenie. Wał oblewa fosa, dookoła z niewielkim przesmykiem od strony północnej. Fosa szer. 2,5-3 m.

Budynek główny; budynek murowany z cegły o wym. 8x15x30, występuje watek główkowy, na kamiennej podmurówce-mur cyklopowy, naroża wzmocnione kamiennymi blokami. Budynek założony na planie $3/4$ koła, z dostawionym na osi mniejszym półkołem. Bryła budynku zwarta, symetryczna.

Elewacja północna - prosta ściana korpusu z ryzalitem na osi. Korpus przedzielony na osi na dwie symetryczne części. Każda z nich posiada lekki dwuspadowy dach-ugięcie, łamiące się symetrycznie i tworzące dwie środkowe osie. Pod okapem biegnie fryz arkadkowy/półkoliste arkadki z konsolkami/. W prawej części korpusu, na osi, znajduje się duże półkoliste okno obramione półkolistym łukiem. W lewej części korpusu, na osi, znajdują się drewniane drzwi płycinowe zamknięte półkolistym łukiem. Ryzalit, na rzucie półkoła, posiada dach z niskiego stożka, kryty papą, dobijający do korpusu poniżej fryzu. Pod okapem biegnie fryz ceglany prosty/konsolki/. W ryzalicie znajdują się sześć rytmicznie osadzonych okien-strzelnic, zglifowanych do wewnątrz. Cztery małe prostokątne zamknięte łukiem odcinkowym, dwa duże kwadratowe zamknięte łukiem płaskim.

Elewacja południowa - na rzucie $3/4$ koła, płaski dach kryty papą, z dwoma walcowymi kominami. Pod okapem biegnie fryz arkadkowy/jak w korpusie/. Rytm elewacji kształtują okna strzelnice, zglifowane do wewnątrz, umieszczone rytmicznie na piętnastu osiach. Występują w segmencie: dwa wąskie prostokątne, i kwadratowe duże. Okna strzelnice zamknięte są łukiem odcinkowym.

Dwa pomieszczenia w korpusie i jedno w ryzalicie, przesklepione kolebką z lunetami. Posadzka kamienna. Pozbawione zabytkowego wyposażenia.

W części wschodniej wału ziemnego znajduje się pomieszczenie pomocnicze-dawny magazyn prochu. Wmurowany w wał, do wnętrza prowadzą drzwi ciesielskie, na ścianie widoczny duży półkolisty łuk konstrukcyjny. Wnętrze sklepienie kolebką. Posadzka kamienna.

Budynek główny posiada instalację elektryczną.

14. Kubatura 400 m ³	15. Powierzchnia użytkowa 180 m ²	16. Przeznaczenie pierwotne militarne	17. Użytkowanie obecne socjalne
18. Prace budowlane i konserwatorskie, ich przebieg i dokumentacja		19. Stan zachowania (fundamenty, ściany zewnętrzne, ściany wewnętrzne, sklepienia, stropy konstrukcje dachowe, pokrycie dachu, wyposażenie i instalacje) dobre	
20. Najpilniejsze postulaty konserwatorskie			

21. Akta archiwalne (rodzaj akt, numer i miejsce przechowywania)

22. Bibliografia

23. Źródła ikonograficzne i fotografie (rodzaj, miejsce przechowywania, sygnatury)

24. Uwagi różne

25. Wypełnił

Sylwester Horosko

imię i nazwisko

data 1985

26. Sprawdził

imię i nazwisko

data

27. Załączniki

1/. ZAKŁADNIK NR 1- SYTUACJA, RZUT

1. Miejscowość

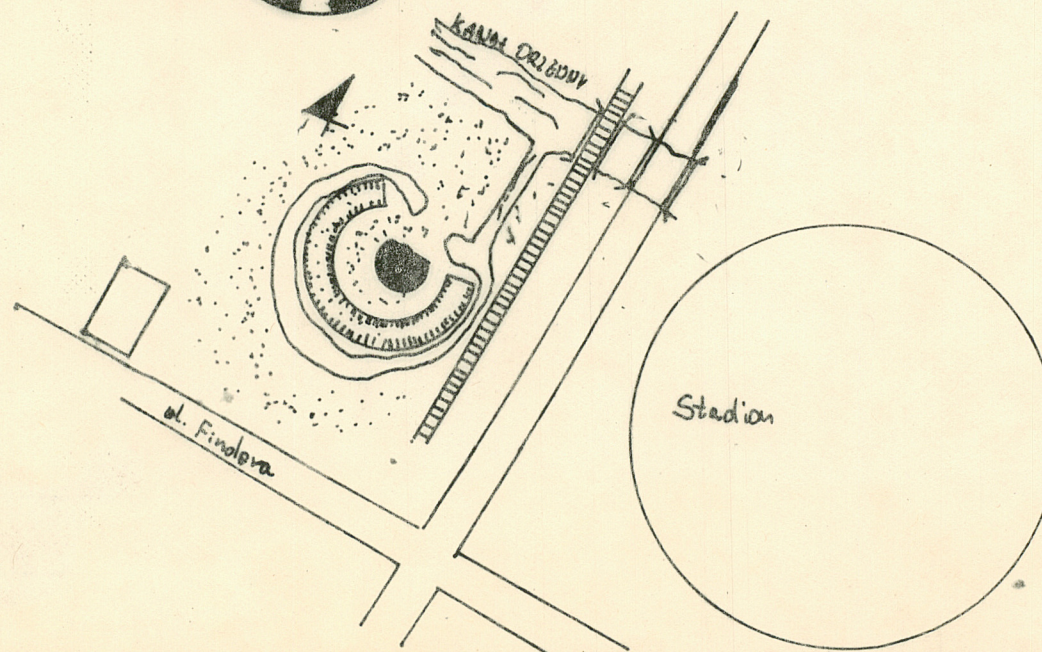

KOKOBRZEG

2. Obiekt (nazwa jak w karcie)

REDUTA SOLNA

3. Zawartość wkładki (nazwa obiektu lub materiału uzupełniającego)

PLAN



Wkładkę założył: SYLWESTER HOROSZKO
(imię, nazwisko, data) 1983

Miejsce przechowywania negatywów: