

1. Obiekt
340 ZESPOL FOLWARCZNY

2. Czas powstania
XVIIIw.
budynki
XIX/XXw.

3. Miejscowosc
C E R K W I C A

11. Zdjecia, rzut, przekroj, sytuacja, orientacja

Plan sporządzono w skali 1:2000 i następnie zmniejszono kserograficznie

OZNACZENIA:

- Dwór
- Parking
- Kuchnia ob. magazyn
- Warsztaty mech.
- Oficyna ob. mag.
- Wiatra - wozownia
- Stajnia ob. mag.
- Masarnia
- Bud. gosp. ob. masarnia
- Biuro
- Spichrz
- Obora
- Stodoła
- Silosi
- Waga
- Zbiornik p.poż.
- Obora ob. magazyn
- Cielętnik
- Garaż
- Bud. gospodarczy
- Obora z mleczařką
- Bud. gospodarczy
- Bud. mieszkalny

24. Portiernia
25,26. Bud. mieszkalne
27,28. Bud. gospodarcze
29. Bud. mieszkalny - czworak
30. Bud. mieszkalny - dwojak
31. Bud. gospodarczy
32. Szkoła
33. Nowa część szkoły
34,35. Bud. mieszkalny
36,37. Bud. gospodarcze
38. Plac zabaw
39,40. Bud. gospodarcze w bud. 40 jest sklep
41. Bud. mieszkalny
42. Bud. gospodarczy
43. Bud. mieszkalny - dwojak
44. Bud. mieszkalny - dwojak
45. Garaże

46. Kościół
47. Cmentarz
48. Teren zabudowy chłopskiej
49. Teren nowego osiedla mieszk. Pawilon handlowy 51-54. Bud. mieszk.
55. Teren bazy technicznej
56. Teren suszarni i silosów zbożowych

Niektóre obiekty naniesione na podstawie mapki wsi sprzed 1945r.

4. Adres 72-342 Cerkwica

nr hipoteczny

5. Przynaleznosc administracyjna

województwo szczecińskie

gmina Karnice gm. GRZYFICA

6. Poprzednie nazwy miejscowosci

Zirkwitz - do 1945r.
Czarkowice - 1945-1950

7. Przynaleznosc administracyjna

1 VI 1975

województwo szczecińskie

powiat Gryfice

8. Wlasciciel i jego adres

Państwowy Ośrodek
Hodowli Zarodowej
72-342 Cerkwica

9. Uzytkownik i jego adres

j.w.

10. Rejestr zabytkow:

kościół 278 1953
park 898 26.11. 1980
dwór 1086 data 17.2. 1989

12. Autorzy, historia obiektu, określenie stylu

Cerkwica jest jedna z najstarszych wsi w tej części Pomorza. W XIVw. została nadana za zasługi rycerskiemu rodowi Woedtke. Na początku XIXw. z ich rąk przeszła na inny znakomity ród pomorski v. Osten. Pod koniec XIXw. właścicielami folwarku w Cerkwicy byli przedstawiciele rodu v. Osten-Erben. Pomiędzy 1892 a 1914r. właścicielem folwarku w Cerkwicy został Albrecht v. Sydow kapitan armii pruskiej. On to zapewne wykończył w 1906r. dwór, którego budowę rozpoczęto znacznie wcześniej. Data taka widnieje na drzwiach frontowych dworu. Po nim folwark odziedziczył jego syn Fritz v. Sydow, który jest ostatnim znanym właścicielem folwarku sprzed 1945r. W 1945r. folwarkiem administrowało wojsko a następnie przekazało Państwowym Nieruchomościom Ziemskim, które tu umieściły zarząd zespołu obejmującego 12 dawnych folwarków, a mianowicie: w Cerkwicy noszącej wówczas nazwę Czarkowice, Modlimowie, Mojszewie, Gościmierzu, Karnicach, Trzęsaczu

13. Opis (sytuacja, materiał i konstrukcja, rzut, bryła, elewacje, wnętrze wyposażenie, instalacje)

W Cerkwicy krzyżują się dwie ważne w tym rejonie Pomorza drogi. Ważniejszą drogę Kamień Pomorski - Trzebiatów przecina tu droga z Gryfic do Rewala. Do Kamienia Pom. jest stąd ok. 22 km na płd.-zach.zach., do Trzebiatowa 12 km na płn.-wsch., do Gryfic także 12 km na płd.płd.-wsch. i do Rewala 10 km na płn.-zach. Przy tej ostatniej drodze w odległości ok. 4,5 km położone są Karnice siedziba władz gminnych. Cerkwica jest obecnie największą wsią gminy. Niespełna 1,5 km na płn.-zach. od wsi w pobliżu drogi do Gocławic położony jest folwark wspomagający bez oddzielnej nazwy. Nieco ponad 1 km od tego folwarku pomocniczego położona była osada należąca zapewne także do Cerkwicy nosząca jednak własną nazwę Duszyce. Bardzo blisko wsi położone są jeszcze dwie inne, Mojszewo przy drodze na Brojce w odległości ok. 700 m i Mojszewko przy bocznej drodze do Modlimowa jeszcze bliżej. Przez Karnice i w okolicy Duszyce przebiegała normalnotorowa linia kolejowa relacji Kamień Pom.-Trzebiatów, którą rozebrano w 1945r. Obecnie najbliższa stacja kolejowa znajduje się w Paprotni oddalonym 3 km na zach. na trasie kolejki wąskotorowej relacji Gryfice-Rewal-Trzebiatów. W pobliżu Cerkwicy nie ma większych cieków wodnych. Teren jest płaski, bezleśny. Niewielkie lasy znajdują się pomiędzy Cerkwicą i Mojszewem oraz na płd.-wsch. od parku podworskiego. Większe kompleksy leśne położone są w okolicach Paprotni i dalej w tym kierunku w okolicach Świerzna. Cerkwica była w XIXw. wsią folwarczno-chłopską. Po separacji dóbr dworskich od chłopskich w latach 30-tych XIXw. pozostało tu niewiele zagrod chłopskich, głównie w płn. części wsi. w miarę upływu czasu ich ilość malała. W pierwszym dziesięcioleciu XXw. poza zabudowaniami folwarcznymi i kościelnymi nie było już innych budynków. W następnym okresie powstało parę zagrod chłopskich w płn. części wsi przy drodze do folwarku pomocniczego. Powstało także kilka budynków pozarolniczych - szkoła /32/, dwa budynki i jeden gospodarczy o przeznaczeniu handlowym /34-36/ i mleczarnia /poza planem sytuacyjnym/. Chociaż teren wokół wsi jest płaski i mało urozmaicony sama wieś położona jest u podnóża lokalnego wyniesienia o stromych stokach od zach. i płd. Szczególnie stromy jest skłon zach. Na szczycie wyniesienia stoi kościół /46/.

14. Kubatura	15. Powierzchnia użytkowa podwórze folwarczne - ok. 3,3 ha park - ok. 3,0 ha kolonia mieszkaniowa - ok. 2,0 ha	16. Przeznaczenie pierwotne wielkotowarowa produkcja roślinna i zwierzęca	17. Użytkowanie obecne Wielkotowarowa produkcja roślinna i zarodowa hodowla bydła i trzody chlewnej
--------------	---	---	--

18. Prace budowlane i konserwatorskie, ich przebieg i dokumentacja

Dokumentacji nie stwierdzono pomimo trwającego kapitalnego remontu dworu /1/. Remont ten obejmuje między innymi wymianę częściową podłogi, tynków i elementów konstrukcyjnych. Wg udzielonych ustnie informacji układ pomie - szczeń nie będzie zmieniony.

19. Stan zachowania (fundamenty, ściany zewnętrzne, ściany wewnętrzne, sklepienia, stropy konstrukcje dachowe, pokrycie dachu, wyposażenie i instalacje)

W porównaniu z mapką sprzed 1945r. znajdujemy tu obecnie więcej budynków sprzed 1945r. niż jest na niej zaznaczonych. Niemniej kilka budynków brakuje. Pozostały po nich jednak czytelne ślady w związku z czym możliwe jest odtworzenie całego stanu zabudowy sprzed 1945r. Zachowane budynki są bardzo przebudowane przez co utraciły swoje wartości architektoniczne i historyczne. Część budynków gospodarczych jest w złym stanie technicznym. Dotyczy to zwłaszcza obory /12/ i spichrza /11/. Aktualnie prowadzony jest kapitalny remont dworu /1/.

20. Najpilniejsze postulaty konserwatorskie

Brak.

21. Akta archiwalne (rodzaj akt, numer i miejsce przechowywania)

Mapka wsi na 601 arkuszu mapki stolikowej sprzed 1945r.
bez daty wydania, w skali 1:25000. WAP Szczecin - zbiory
kartograficzne - bez nr inw.

22. Bibliografia

Berghaus H. Landbuch von Pommern und Rügen. Thl. II,
Bd. VI. Berlin 1870, s. 1007
Güter-Adressbuch für die Pommern. Leipzig
1914 - s. 26, 1920 - s. 26
Engel G. Ekspertyza ogólna dendrologiczno-techniczna
parku podworskiego w Cerkwicy gm. Karnice. Szczecin
1976 /maszynopis w posiadaniu BDZ w Szczecinie/.
Kroman K. Katalog XIX-wiecznych dworów i pałaców woj.
szczecińskiego - gm. Karnice. Szczecin 1979 /maszyno-
pis w posiadaniu BDZ w Szczecinie/.
Niekammer's Landwirtschaftliche Güter-Adressbücher
Bd. 1 Pommern. Leipzig 1929, s. 26, 1939 - s. 194
Pommersches Güter-Adressbucher. Stettin 1892, s. 28
Waligóra W. Monografia przedsiębiorstw hodowli zarodowej

23. Źródła ikonograficzne i fotografia (rodzaj, miejsca przechowywania, sygnatury)

/..../ 1945-1984. Poznań 1985, s. 456-500

24. Uwagi różne

25. Opracował

tekst Tadeusz Kubiak, wrzesień 1990r.
imię, nazwisko, data, podpis

plany, rysunki j.w.
imię, nazwisko, data, podpis

zdjęcia fotogr. j.w.
imię, nazwisko, data, podpis

miejsce przechowania negatywów MNRiPRS w Szreniawie

Karta po wypełnieniu podlega ochronie na podstawie przepisów prawa autorskiego

26. Adnotacje o inspekcjach, informacje o zmianach (daty, imiona i nazwiska wypełniających)

27. Załączniki

Wkładki nr nr: 1,2,3,4,5,6,7,8,9,10

1. Miejscowość	2. Obiekt (nazwa jak w karcie)	3. Zawartość wkładki (nazwa obiektu lub materiału uzupełniającego)
C E R K W I C A	ZESPÓŁ FOLWARCZNY	c.d.pkt. 12 i 13

c.d.pkt. 12

Dreżewie /wówczas Ustronie/, Drozdowie, Czyplinie Małym /wówczas Czapliniec/, Czaplicach /wówczas Nenczyn/, Sadlnie i Gocławicach. Z czasem niektóre z tych gospodarstw uzyskały samodzielność. Cerkwica jako siedziba zarządu zespołu przeżywała w pełni wszystkie reorganizacje związane z zarządzaniem Państwowymi Gospodarstwami Rolnymi. Jako największa wieś w okolicy nigdy jednak nie straciła na znaczeniu i tu w 1969r. umieszczono dyrekcję utworzonego nowego Państwowego Ośrodka Hodowli Zarodowej. Podobny ośrodek powstał także w Karnicach, ale wkrótce oba te ośrodki połączono lokując dyrekcję w Cerkwicy a władze gminne w Karnicach. Ten układ organizacyjny trwa do dzisiaj.

Oprócz wymienionych już gospodarstw do POHZ należą jeszcze obecnie Węgorzyn, Niedysz, Niwy i Skrobotowo.

Analizując dane zawarte w spisach folwarków z lat 1892 - 1939 stwierdzamy nieznaczne wahania w wielkości areału i po okresie rozwoju hodowli na początku XXw. pewną recesję w latach 20-tych. i następnie ponowny jej rozwój.

Na początku omawianego okresu ogólny areał folwarku wynosił 559 ha, w okresie recesji spadł on do 508 ha, by następnie wzrosnąć do 612 ha w 1939r. Chociaż w 1920r. areał folwarku był najmniejszy to wówczas grunty orne zajmowały największy obszar 483 ha. W 1892r. było tu tylko 472 ha gruntów ornych a w 1939r. 414 ha. Na początku analizowanego okresu było tu 59 ha łąk a 19 ha pastwisk a w 1939r. odpowiednio 40 ha łąk i aż 80 ha pastwisk.

Obszar lasu wzrósł w tym okresie z 9 do 20 ha. Do uprawy ziemi trzymano tu 45 koni podczas gry w 1920 roku tylko 37 koni a jak wiemy w tym czasie gruntów ornych było najwięcej. W 1939r. było tu aż 61 koni chociaż gruntów ornych było najmniej. Ogólne pogłowie bydła w 1892r. wynosiło 152 szt. /w tym krów mlecznych było aż 77 szt./

W latach następnych pogłowie bydła wzrosło o parę szt. by w 1920r. spaść do 139 szt. /51/. W 1939r. pogłowie bydła wynosiło już 180 szt. ale ilość krów mlecznych nie osiągnęła ilości z końca XIXw. a wynosiła wówczas 70 szt.

Na początku hodowano tu 132 świnie, w okresie recesji tylko 58 świń a w 1939r. 300 szt. Najciekawiej rozwijała się hodowla owiec. Pod koniec XIXw. ich pogłowie wynosiło tu tylko 842 szt. W porównaniu z innymi folwarkami i ogólnie i w przeliczeniach było to niewiele. W latach następnych zgodnie z ogólną tendencją pogłowie owiec ograniczono. W 1920r. było tu tylko 281 owiec, ale w porównaniu z innymi folwarkami było to dość dużo.

Wkładkę założył: Tadeusz Kubiak, wrzesień 1990r.

(Imię, nazwisko, data)

Wzór ODZ 1978 r.

Miejsce przechowywania negatywów: MNR i PRS w Szreniawie

W latach następnych pogłowie owiec wzrosło nawet do poziomu wyższego niż miało w końcu XIXw. W 1939r. hodowano tu 1180 owiec. Wiąże się to zapewne z wybudowaniem nowej owczarni w folwarku pomocniczym położonym ok. 1,5 km na płn. od Cerkwicy. Po 1945r. nie otrzymał on oddzielnej nazwy a na mapce sprzed 1945r. nazwany jest Vorwerk Zirkwitz. Dla folwarku tego założono oddzielną kartę ewidencyjną.

c.d.pkt. 13

Na płn. i zach. od kościoła były zabudowania kościelne. Obecnie zachowały się tylko zabudowania na zach. od kościoła. Budynki folwarczne rozciągają się na długości blisko 600 m. Kształt zabudowy wyznaczyły tu do pewnego stopnia warunki terenowe. Osią założenia jest wijąca się droga o ogólnym przebiegu z płn. na pld. Bierze ona swój początek u podnóża wzgórza kościelnego, na zach. od gosp. zabudowań chłopskich usytuowanych na zach. od kościoła. Zachował się tu dwojak /44/. Po przebiegu blisko 150 m na pld. ta główna droga wiejska przecina szosę Kamień Pom. - Trzebiatów. Obecnie na odcinku tym nie ma innych zabudowań pofolwarczych. Wg mapki sprzed 1945r. po zach. stronie tego odcinka był czworak z dwoma budynkami gospodarczymi /wielkość budynku określono na podstawie uzyskanych na miejscu informacji/. Po czworaku tym nie pozostał żaden ślad, ponieważ na terenie tym wybudowano nowe osiedle mieszkaniowe. Przeciwna strona nie nadawała się zbyt pod zabudowę. Bezpośrednio jednak przy wspomnianym skrzyżowaniu jest na stoku parę budynków robotników folwarczych - dwa budynki mieszkalne /41 i 43/ oraz trzy budynki gospodarcze /30,40,42/. Właściwa kolonia mieszkaniowa zaczynała się jednak dopiero za skrzyżowaniem. Budynki ją tworzące stoją swobodnie po obu stronach drogi stanowiącej tu dojazd do podwórza folwarcznego. Od skrzyżowania do podwórza folwarcznego jest ok. 200 m. Na tym odcinku po zach. stronie drogi wiejskiej są dwa dwojaki /30 i 25/, czworak /29/ i resztką niewielkiego bud. mieszkalnego /26/. Tylko jednemu dwojakowi i czworakowi towarzyszą budynki gospodarcze. Przy dwojaku /30/ bud.gosp. umieszczony jest za nim natomiast przy czworaku bud.gosp. umieszczone są przy drodze po jego bokach. Po wsch. stronie drogi od skrzyżowania do podwórza mamy tylko dwa stare dwojaki i dwa bud. mieszkalne zbudowane po 1945r. Jak więc widać budynki mieszkalne robotników folwarczych są w Cerkwicy w stanie niezbyt zwartym. Układ budynków w podwórzu folwarcznym nie jest także zbyt regularny. Sa. teren zajmowany przez podwórze folwarczne jest zbliżony do zach. boku podwórza, przecina podwórze na dwie mniej więcej równe części i rozwidla się następnie wzdłuż drugiego dłuższego boku podwórza. Rozwidlenie w kierunku pld.-zach. stanowi drogę dojazdową do dworu /1/, natomiast rozwidlenie w kierunku płn.-wsch. stanowi dojazd do budynków gospodarczych, nowych silosów zbożowych i jego przedłużeniem jest droga prowadząca do szosy prowadzącej w kierunku Gryfic. Środek płn.-wsch. części podwórza

1. Miejscowość C E R K W I C A	2. Obiekt (nazwa jak w karcie) ZESPÓŁ FOLWARCZNY	3. Zawartość wkładki (nazwa obiektu lub materiału uzupełniającego) c.d.pkt. 13 i 11
-----------------------------------	---	--

c.d.pkt. 13 z wkładki nr 1

zajmuje zbiornik p.poż. /16/ zrobiony z dawnego stawu. W drugiej części podwórza był także staw znacznie mniejszy, ⁴asypano go jeszcze przed 1945r. i wybudowano na tym miejscu wiatę na pojazdy i maszyny /6/. Usytuowana jest ona skośnie do boków podwórza. Skośnie usytuowana jest także obora z mleczarką /21/ stojąca nad zbiornikiem p.poż. w drugiej części podwórza. Pozostałe budynki ustawione są równolegle do boków podwórza.

Niewątpliwą dominantą wśród zabudowań podwórza folwarcznego jest neoklasycystyczny dwór ukończony w 1906r. stojący w pld. narożniku podwórza równolegle do jego pld.-zach. boku. Dalej wzdłuż tego boku stoją w jednej linii z dworem oficyna ob. magazyn /5/ i stajnia /7/ z przylegającym do niej bud.gosp. /9/. Obecnie te dwa budynki pełnią odpowiednio funkcję magazynu i masarni. Dwór odizolowany jest od reszty podwórza folwarcznego skupiskiem drzew stanowiących przedłużenie parku, którego główny teren położony jest na pld. od dworu. Na pld.-zach. od dawnej stajni /7/ wzdłuż zach. granicy praku zlokalizowano bazę techniczną. Po pln.-zach. stronie podwórza na pld. od wjazdu stoją połączone z sobą na kształt litery L trzy budynki a mianowicie - obora /12/, spichrz /11/ i biuro /10/. ⁴Ze względu na zły stan techniczny spichrz jest właściwie nieużytkowany. Po przeciwnej stronie wjazdu po tej stronie podwórza stoją w szeregu także trzy budynki - bud. mieszkalny /23/, bud. gosp. /22/ i bud. gosp. /23/. Dwa pierwsze oddzielone są od podwórza folwarcznego płotem z elementów betonowych /system warszawski/, natomiast drugi stanowi część podwórza i jest wykorzystywany jako mag. nawozowy. Pierwotnie i dwa pierwsze budynki wchodziły w skład zabudowy podwórza. Po pln.-wsch. stronie podwórza stały dwa budynki - obora /17/ i cieletnik /18/. ⁴Ten ostatni został rozebrany w latach 70-tych, natomiast zachowana do dzisiaj obora pełni funkcję magazynu zbożowego. Wzdłuż jej ściany szczytowej pld.-wsch. przebiega droga wyjazdowa. Po drugiej stronie tej drogi znajduje się unikalna budowla - czterosilosowa suszarnia zbudowana przed 1945r. Wg informatorów silosy /14/ zbudowane zostały jako silosy kiszonkowe. Pierwotnie były one nieco wyższe i posiadały inny dach. W latach 70-tych obniżono je o część drewnianą i adaptowano dla potrzeb powstającej tu suszarni i przesypowni zboża. Zainstalowano w niej przenośniki kubełkowe i inne urządzenia transportowe. W pobliżu stała stodoła /13/, którą rozebrano na przełomie lat 60-tych i 70-tych.

Wkładkę założył: Tadeusz Kubiak, wrzesień 1990r.
(Imię, nazwisko, data)


Wzór ODZ 1978 r.

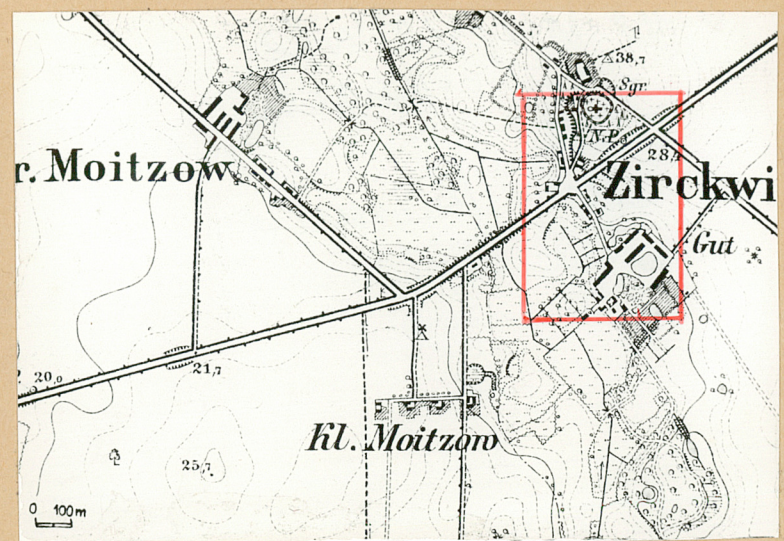
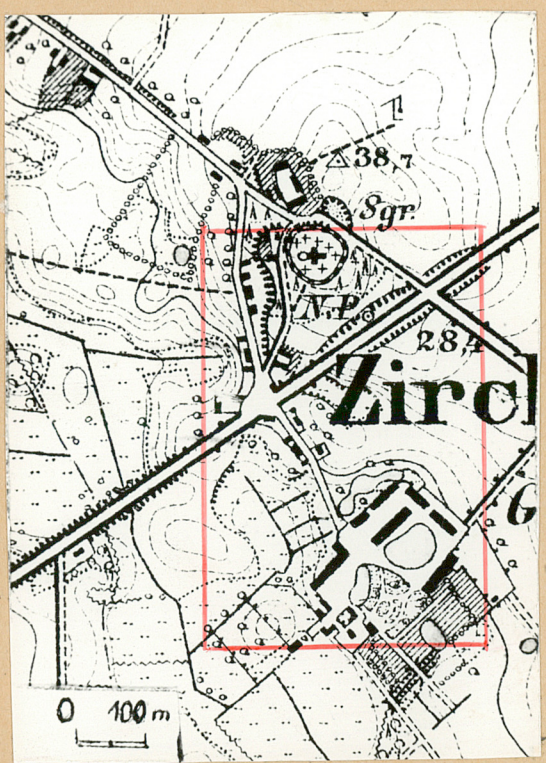
Miejsce przechowywania negatywów: MNRiPRS w Szreniawie

Ze względu na liczne przebudowy i stan techniczny i niewielką wartość architektoniczną i historyczną budynków, nie założono dla żadnego obiektu karty ewidencyjnej. Kartę taką założono jedynie dla folwarku pomocniczego Wykaz budynków sprzed 1945r. /zachowanych/.

- | | |
|------------------------------------|-----------------------------------|
| 1. Dwór /1/ | 29. Bud. gosp. /40/ |
| 2. Kuźnia ob. magazyn /3/ | 30. Bud. mieszkalny /41/ |
| 3. Oficyna ob. magazyn /5/ | 31. Bud. gosp. /42/ |
| 4. Wiata - wozownia /6/ | 32. Bud. mieszkalny - dwojak /43/ |
| 5. Stajnia ob. magazyn /7/ | 33. Bud. mieszkalny - dwojak /44/ |
| 6. Bud. gosp. ob. masarnia /9/ | 34. Kościół /46/ |
| 7. Biuro /10/ | 35. Bud. mieszkalny /51/ |
| 8. Spichrz /11/ | 36. Bud. mieszkalny /53/ |
| 9. Obora /12/ | |
| 10. Silosy /14/ | |
| 11. Obora ob. magazyn /17/ | |
| 12. Bud. gosp. /20/ | |
| 13. Obora z mleczarką /21/ | |
| 14. Bud.gosp. /22/ | |
| 15. Bud. mieszkalny /23/ | |
| 16. Bud. mieszkalny /25/ | |
| 17. Część bud. mieszkalnego /26/ | |
| 18. Bud. gosp. /27/ | |
| 19. Bud. gosp. /28/ | |
| 20. Bud. mieszkalny - czworak /29/ | |
| 21. Bud. mieszkalny - dwojak /30/ | |
| 22. Bud. gosp. /31/ | |
| 23. Szkoła /32/ | |
| 24. Bud. mieszkalny /34/ | |
| 25. Bud. mieszkalny /35/ | |
| 26. Bud. gosp. /36/ | |
| 27. Bud. gosp. /37/ | |
| 28. Bud. gosp. /39/ | |

Mapka wsi sprzed 1945r.

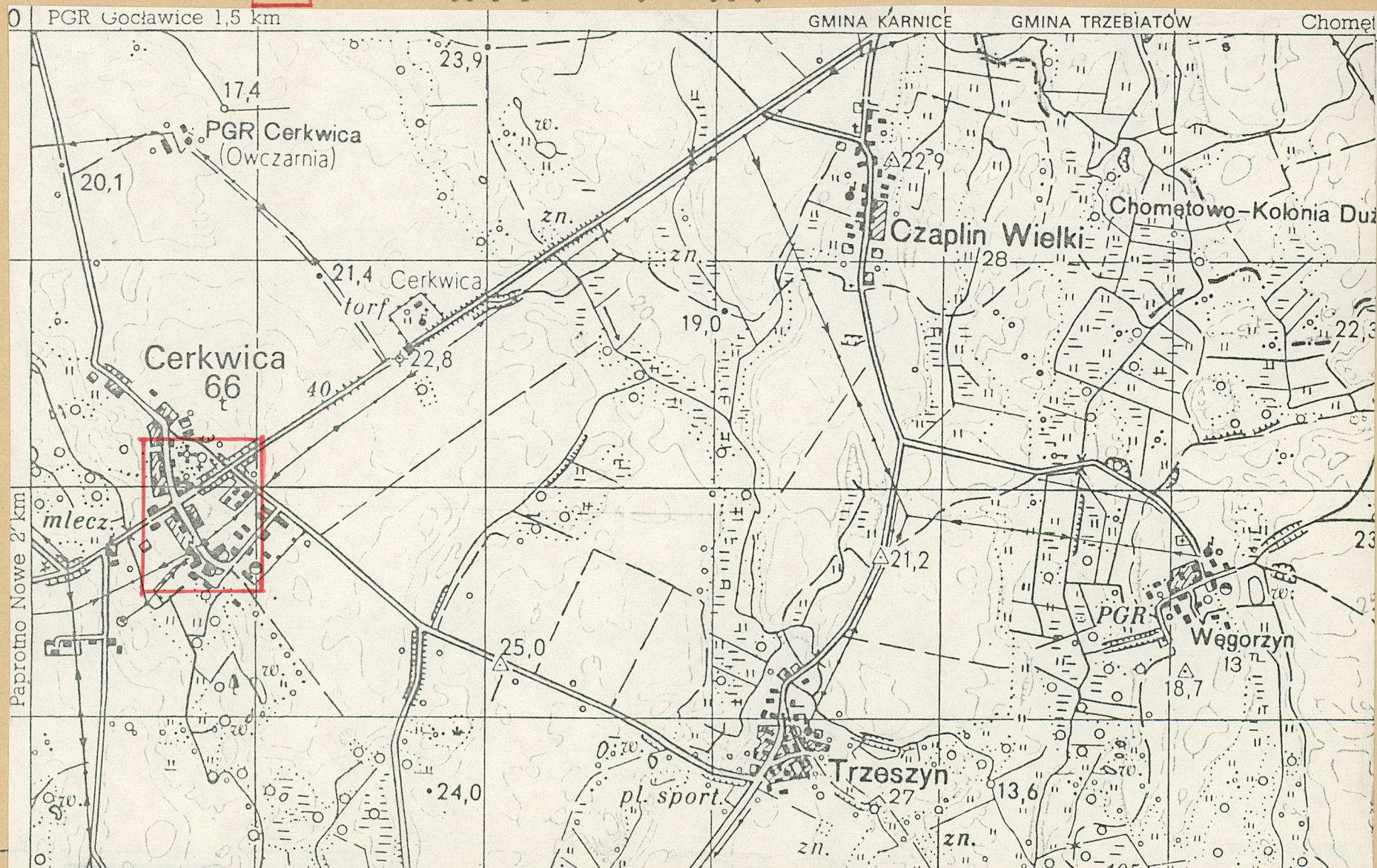
 teren objęty planem sytuacyjnym



1. Miejscowość C E R K W I C A	2. Obiekt (nazwa jak w karcie) ZESPÓŁ FOLWARCZNY	3. Zawartość wkładki (nazwa obiektu lub materiału uzupełniającego) Orientacja, spis zdjęć, 27. 11. 1990
--	--	---

Orientacja 1:25000

teren objęty planem sytuacyjnym



Wkładkę założył:
Tadeusz Kubiak
wrzesień 1990

MNRiPRS w Szreniawie

Miejsce przechowywania negatywów:

Spis zdjęć

1. Widok ogólny kolonii mieszkaniowej z gł. skrzyżowania w kierunku pld. Z lewej pawilon handlowy /50/, bud. mieszk. /51/ i bud. mieszk /53/; z prawej na pierwszym planie dwojak /30/ a dalej bud. mieszk. - czworak /29/ z bud. /gosp./27,28/. W perspektywie ulicy masyw parku.
2. Ogólny widok podwórza folwarcznego z terenu przyszkolnego. Pośrodku dominuje bud. masarni /9/ z wystawką w dachu. Z lewej szczyt dachu obory /12/ i przyległy do niej spichrz /11/ z bud. biurowym /10/, z prawej budynki bazy technicznej /55/ nie zaznaczone na planie sytuacyjnym.
3. Ogólny widok podwórza folwarcznego spod silosów /14/. Z lewej masyw parku, następnie fragment wiaty-wozowni /6/, obora /12/ i obornia /21/. Przed nią zbiornik p.poż. /16/
4. Dwór /1/ - elew. frontowa /płn.-wsch./
5. " - elew. tylna /płd.-zach./
6. Oficyna /5/ ob. mag. - elew. płn.-wsch. i płn.-zach.
7. " - widok od płd.
8. Kuźnia ob. magazyn /3/ - widok odpłn.
9. Warsztaty mech. /4/ - widok od płn.
10. Stajnia ob. mag. /7/ - elew. płn.-wsch.
11. " - widok od płd.
12. Ogólny widok zespołu budynków: obory /12/, spichrza /11/ i biura /10/ od wsch.
13. Obora /12/ - elew. płn.-wsch. i płn.-zach.
14. " - elew. płd.-wsch.
15. " - elew. tylna - płd.-zach.
16. Biuro /10/ i spochrz /11/ - widok od płd.
- 17, 18. " - widok od zach.
19. Obora /21/ - widok od płd.-wsch.
20. " - widok od płn.
21. " - widok od zach.
22. Bud. mieszkalny /23/ - widok od płn.-zach.
23. " - widok od płn.
24. Bud. gosp. /20/ - widok od płd.
25. " - elew. płn.-wsch.
26. Silosy /14/ - widok od płd.-zach.
- 27,28. Zespół bud. mieszk. /34,35/ i bud. gosp. /36/ - widok od płd.
29. Bud. mieszk. /34,35/ - widok od płn.
30. Bud. gosp. /37/ - widok od płd.-zach.
31. Dwojak /44/ - widok od płd.-zach.
32. " - widok od płn.-wsch.
33. Dwojak /43/ - widok od płd.-zach.
34. Bud. gosp. /42/ - widok od płn.
35. Dwojak /41/ - widok od płd.-zach.
36. " - widok od płn.
37. Bud. gosp. /40/ ob. sklep. - widok od płd.-zach.
38. Bud. gosp. /39/ - widok od wsch.
39. Dwojak /30/ - widok od płn.
40. Czworak /29/ - widok od płn.-wsch.
41. Dwojak /25/ - widok od płn.-wsch.
42. Bud. mieszk. /51/ ob. częściowo zajęty przez pocztę - widok od płn.-zach.
43. Dwojak /53/ - widok od płn.zach.
44. Kościół /46/ - widok od płd.-wsch.
45. " - elew. płd.
46. Szkoła /32/ - elew. płn.-zach.
47. " - widok od wsch.
48. " - widok od płd.-zach.
49. Mleczarnia /poza planem sytuacyjnym/ - widok od płn.-zach.
50. " - widok od płd.

1. Miejscowość

C E R K W I C A

2. Obiekt (nazwa jak w karcie)

ZESPÓŁ FOLWARCZNY

3. Zawartość wkładki (nazwa obiektu lub materiału uzupełniającego)

Zdjęcia

1



2



3



Tadeusz Kubiak
wrzesień 1990

Wkładkę założył:
(imię, nazwisko, data)

Miejsce przechowywania negatywów: MNRIPRS w Szreniawie

4



5



6



7



1. Miejscowość

C E R K W I C A

2. Obiekt (nazwa jak w karcie)

ZESPÓŁ FOLWARCZNY

3. Zawartość wkładki (nazwa obiektu lub materiału uzupełniającego)

Zdjęcia

8



9



10



11



Tadeusz Kubiak
wrzesień 1990

Wkładkę założył:

(imię, nazwisko, data)

Miejsce przechowywania negatywów: MNRiPRS w Szreniawie

6r ODZ 1978 r.

12



13



14



15



1. Miejscowość

C E R K W I C A

2. Obiekt (nazwa jak w karcie)

ZESPÓŁ FOLWARCZNY

3. Zawartość wkładki (nazwa obiektu lub materiału uzupełniającego)

Zdjęcia

16



17



18



Tadeusz Kubiak
wrzesień 1990

Wkładkę założył:
(imię, nazwisko, data)

Miejsce przechowywania negatywów: MNRiPRS w Szreniawie

Wzór ODZ 1978 r.

19



20



21



1. Miejscowość
C E R K W I C A

2. Obiekt (nazwa jak w karcie)
ZESPÓŁ FOLWARCZNY

3. Zawartość wkładki (nazwa obiektu lub materiału uzupełniającego)
Zdjęcia

22



23



25

26



WZOR ODZ 1910 E.



Tadeusz Kubiak
wrzesień 1990
Miejsce przechowywania negatywów: MNRI PRS w Szreniawie

27



28



29



30



1. Miejscowość

C E R K W I C A

2. Obiekt (nazwa jak w karcie)

ZESPÓŁ FOLWARCZNY

3. Zawartość wkładki (nazwa obiektu lub materiału uzupełniającego)

Zdjęcia

31



32



33



34



Vzór ODZ 1978 r.

Wkładkę założył:

Tadeusz Kubiak

wrzesień 1990

Miejsce przechowywania negatywów:

(imię, nazwisko, data)

MNRiPRS w Szreniawie

35



36



37



38



1. Miejscowość

C E R K W I C A

2. Obiekt (nazwa jak w karcie)

ZESPÓŁ FOLWARCZNY

3. Zawartość wkładki (nazwa obiektu lub materiału uzupełniającego)

Zdjęcia



Wkładkę założył:

Tadeusz Kubiak (imie, nazwisko, data)

wrzesień 1990

MNRiPRS w Szreniawie

Miejsce przechowywania negatywów:

1978 r.

44



45



46



47



48



1. Miejscowość

C E R K W I C A

2. Obiekt (nazwa jak w karcie)

ZESPÓŁ FOLWARCZNY

3. Zawartość wkładki (nazwa obiektu lub materiału uzupełniającego)

Zdjęcia

49



50



Wkładkę założył:

(Imię, nazwisko, data)

Tadeusz Kubiak, wrzesień 1990

MNRiPRS w Szrehiawie

Wzór ODZ 1978 r.

Miejsce przechowywania negatywów: