

KARTA EWIDENCYJNA ZABYTKU NIERUCHOMEGO WPISANEGO DO REJESTRU ZABYTKÓW

1. Nazwa

TEREN OSIEDLA - STRZEŻEWO

2. Czas powstania

XIV

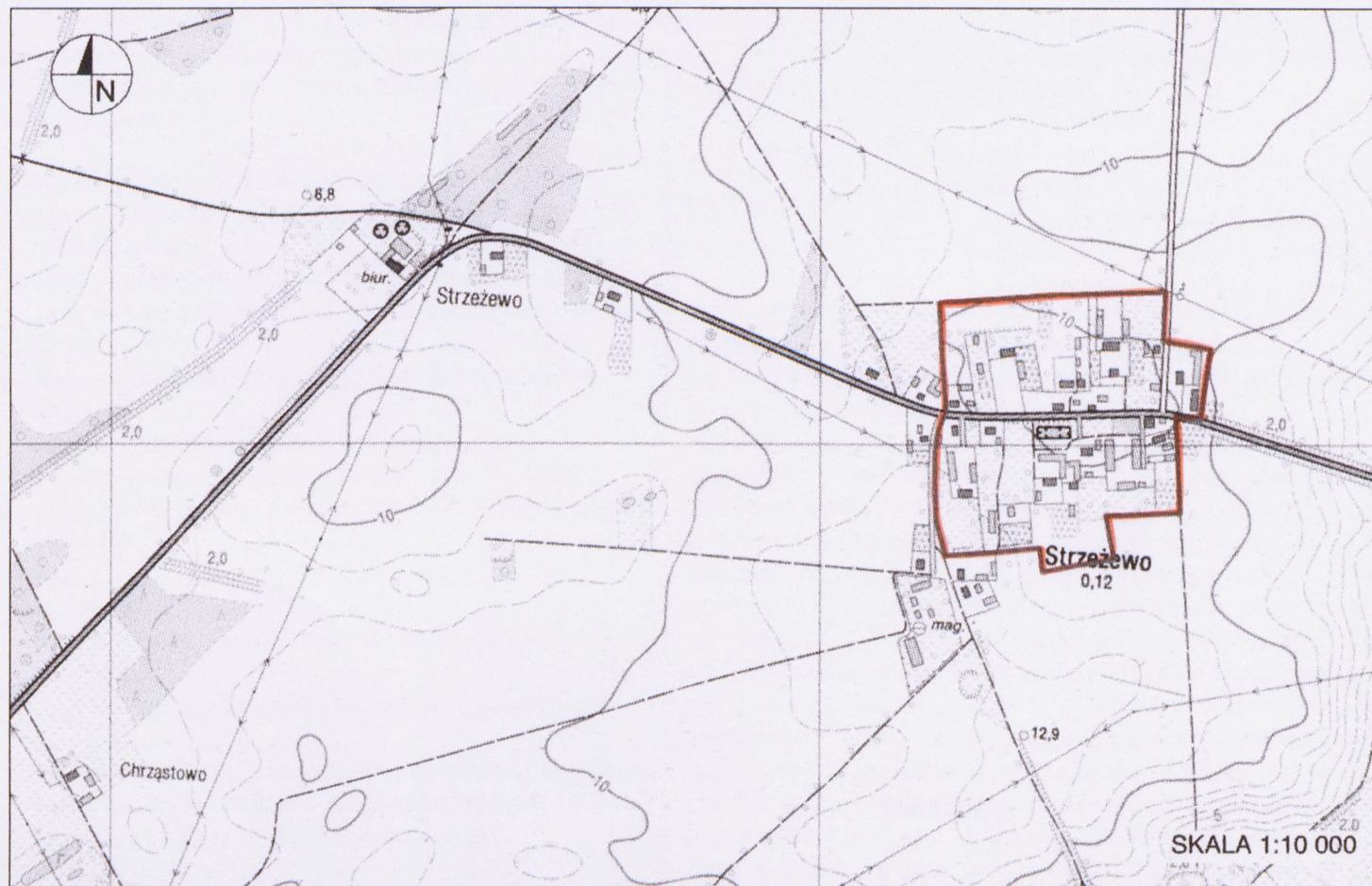
3. Miejscowość

STRZEŻEWO

4. Adres

Strzeżewo
nr ewidencyjne działek:
nr księgi wieczystej:

11. Materiały graficzne



5. Przynależność administracyjna

Województwo: Zachodniopomorskie

Powiat: Kamieński

Gmina: Kamień Pomorski

6. Współrzędne geograficzne

54°00'46"N 14°52'03"E

7. Poprzednie nazwy miejscowości

Stresow

8. Właściciel i jego adres

9. Użytkownik i jego adres

10. Formy ochrony

Teren osiedla (wsi) – wpisany jest do rejestru
zabytków nieruchomych Województwa
Zachodniopomorskiego.
Wpis Nr 105 z dnia 1983-09-02.

12. Historia

Kalendarium dziejów:

- 1308, 1312 i 1321 r.** - pierwsze wzmianki o miejscowości w związku z przynależnością wsi („Stresow magnum”) do kapituły katedralnej w Kamieniu Pomorskim.
- 1472 r.** – Strzeżewo kupił burmistrz Kamienia Steffen Loysin
- 1594 r.** – część ziem Strzeżewa należy do parafii we Wrzosowie
- 1717 r.** – we wsi było 7 gospodarstw rolnych i 2 półrolne
- 1780 r.** - we wsi było 6 właścicieli gospodarstw rolnych i 2 gospodarstwa półrolne oraz zagrodnik i młynarz
- 1870 r.** – wieś zamieszkuje 135 osób w tym 14 właścicieli
- 1899 r.** – przeważającą część zabudowań wsi trawi pożar
- 1935 r.** – we wsi założono 8 gospodarstw rentierskich
- 1935 r.** – w Strzeżewie znajdowało się 9 gospodarstw dziedzicznych
- 1945 r** – przejęcie wsi przez administrację polską co oznacza całkowitą wymianę mieszkańców

13. Opis

Wieś znajduje się przy drodze prowadzącej z Kamienia Pomorskiego do Pobierowa. Oddalona jest od morza Bałtyckiego o ok. 4km. Strzeżewo posiada układ wsi w typie placowym. Centralną część wsi stanowi plac, przez który przechodzi droga umieszczona w kierunku wschód - zachód. Budynki ustawione są wzdłuż drogi i dłuższych boków placu. W środku placu znajduje się staw (obecnie uregulowany), wcześniej był on większy i bardziej nieregularny. Przez środek placu przechodzi główna szosa (obecnie zmodernizowana do asfaltowej), dodatkowo plac otoczony jest okalającą go brukowaną drogą. Układ wsi jest bardzo regularny i zwarty. Zamyka się on w leżącym prostokącie ograniczonym drogami na tyłach posesji.

Po południowej stronie drogi zachowana jest zabudowa składająca się z zagród w typie pomorskim. Czyli budynek mieszkalny (dom szerokofrontowy) umieszczony jest w tylnej części posesji, natomiast budynki gospodarcze stoją krótszymi bokami (szczytami) do placu – ulicy. Na wysokości posesji nr 21 i 22 zachował się budynek gospodarczy, w konstrukcji szkieletowej, z przejazdami bramnymi, zamykający działkę od strony ulicy/placu. Jest to relikw po zagrodzie czworobocznej (typu Vierkanthof). Zachowane domy mieszkalne o dużych rozmiarach są ustawione kalenicowo, w większości jednokondygnacyjne z wysokimi dachami, częściowo mieszkalne. We wsi najokazalszy jest budynek mieszkalny nr 23, z racji wielkości zwany dworem. Został on osobno wpisany do rejestru zabytków (nr rejestru 1337, decyzja z dnia 1997-04-15).

Po stronie południowej układ zabudowy jest mniej regularny, występują tam pozostałości zagród w typie pomorskim, jak i budynki ustawione bezpośrednio przy ulicy.

W centralnej części placu, nieopodal stawu, zachowała się drewniana dzwonnica.

14. Kubatura	15. Powierzchnia użytkowa 0.014 km ² wyspa 0,12 km ² wieś	16. Przeznaczenie pierwotne	17. Użytkowanie obecne
18. Stan zachowania Strzeżewo zachowało niezwykle regularny układ wsi placowej. W południowej części zachował się oryginalny układ posesji z typową zabudową posesji. W północnej części wsi występują większe ubytki w historycznej zabudowie, a w jej miejscach wprowadzono nowe budynki. We wsi zachowało się dużo budynków pochodzących z przełomu XIX i XX w. Są to domy mieszkalne oraz zabudowania gospodarcze, w tym część wykonana w technologii szkieletowej. Droga przechodząca przez wieś została zmodernizowana i poszerzona. Dodano też polbrukowe chodniki.		19. Istniejące zagrożenia, najpilniejsze postulaty konserwatorskie Dla wpisanego obszaru istnieją następujące zagrożenia: <ul style="list-style-type: none"> - degradacja istniejącej struktury budynków prowadząca do ich rozbiórki, co spowoduje dalsze ubytki w zabudowie i zatrze charakterystyczny układ zabudowy wsi pomorskiej - wprowadzanie nowej, dysharmonizującej, ahistorycznej zabudowy - historyczny układ ruralistyczny stopniowo przekształca się w obszar luźno rozrzuconych budynków. - utrata rolniczego charakteru wsi i stopniowe przekształcanie się jej w osadę letniskową Zaleca się: <ul style="list-style-type: none"> - poprawę stanu technicznego budynków, w szczególności zabudowań gospodarczych wykonanych w konstrukcji szkieletowej - zachowanie historycznego układu budynków w obrębie zagród w południowej części wsi - uporządkowanie lub ewentualne przywrócenie historycznych zadrzewień - przywrócenie historycznego charakteru drogi przechodzącej przez wieś (np. poprzez wykonanie jej z kostki kamiennej) - ograniczenie prędkości ruchu pojazdów poruszających się tranzytem przez Strzeżewo - opracowanie planu zagospodarowania dla miejscowości - dopuszcza się wprowadzenie nowej zabudowy w miejscach gdzie znajdowała się wcześniejsza zabudowa, tak aby nawiązywała ona do historycznego układu - zabrania się budowy domków letniskowych itp., które zaburzają charakter wsi - dopuszcza się adaptację budynków gospodarczych i mieszkalnych na cele hotelowe 	

20. Akta archiwalne (rodzaj akt, numer i miejsce przechowywania)

21. Uwagi

Nr inw. 1452D/2017, CD 503

22. Adnotacje o inspekcjach, informacje o zmianach (daty, imiona i nazwiska wypełniających)

23. Bibliografia

Gerhard Bronisch, Walter Ohle. Kreis Kammin – Land, Stettin 1939.
Studium Ruralistyczne (skrótowe) Gminy Kamień Pomorski, BDZ w Szczecinie,
marzec – lipiec 1994 r. mps. w zbiorach WKZ Szczecin.

24. Opracowanie karty ewidencyjnej (autor, data i podpis)

tekst: 06. 2017 mgr Maciej Gibczyński

plany, rysunki: 06. 2017 mgr Maciej Gibczyński

fotografie: 06. 2017 mgr Maciej Gibczyński

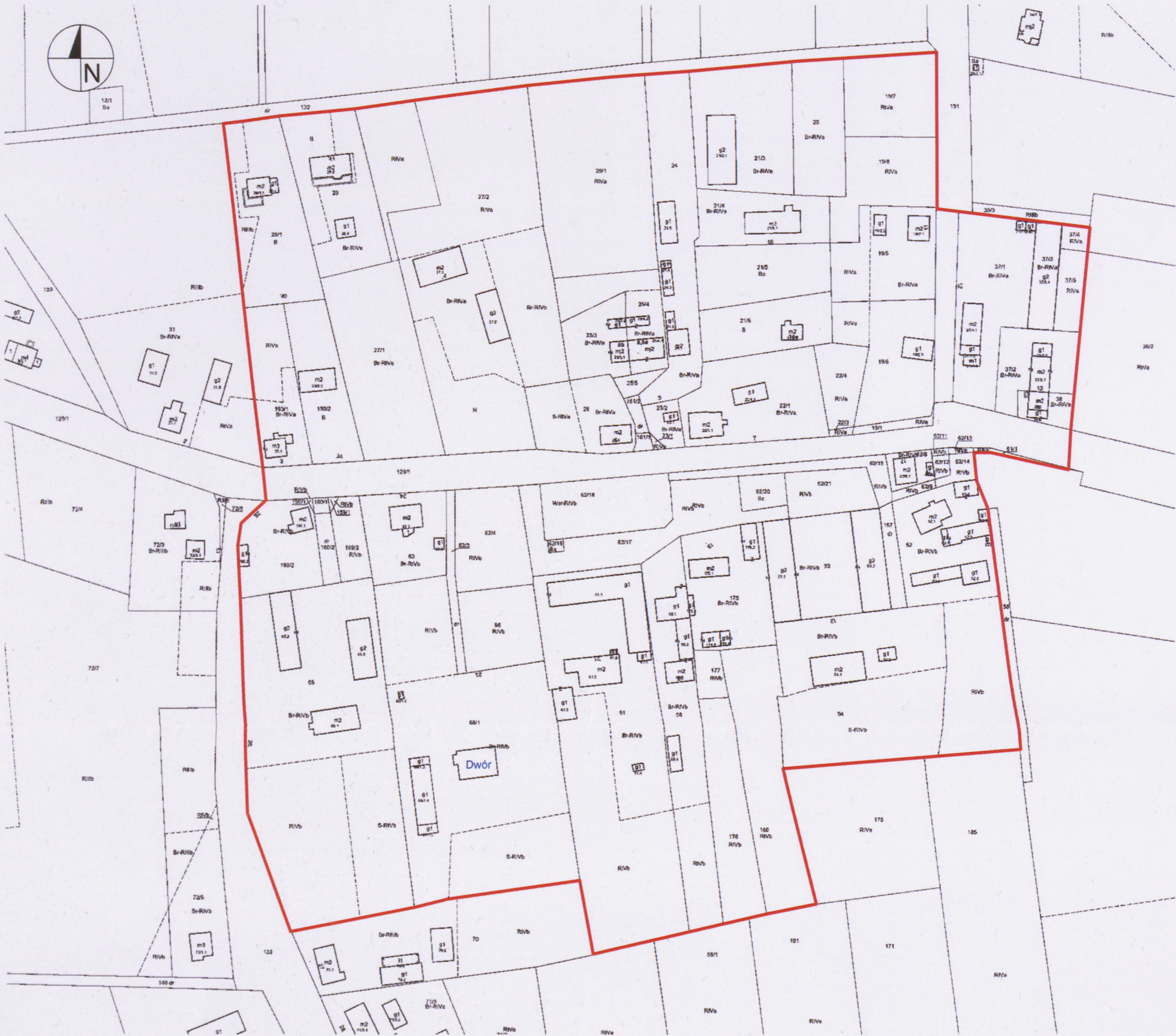
25. Źródła ikonograficzne (rodzaj, miejsce przechowywania)

Przerys planu Strzeżewa z roku 1835 w zbiorach Wojewódzkiego Konserwatora
Zabytków w Szczecinie.

26. Załączniki

3 załączniki ze zdjęciami i rysunkami

1. Miejscowość Strzeżewo	5. Obiekt (nazwa jak w karcie) TEREN OSIEDLA (WSI)	6. Zawartość wkładki: Granica wpisu do rejestru zabytków terenu wsi
2. Gmina Kamień Pomorski		
3. Powiat Kamieński		
4. Województwo Zachodniopomorskie		



— Granica wpisu do rejestru
zabytków terenu osiedla

SKALA 1:2000

0 100m

obiekty w rejestrze zabytków:
1. Dwór
2. Park dworski

1. Miejscowość	Strzeżewo	5. Nazwa zabytku (jak w karcie), adres TEREN OSIEDLA - STRZEŻEWO	6. Zawartość załącznika Zdjęcia współczesne
2. Gmina	Kamień Pomorski		
3. Powiat	Kamieński		
4. Województwo	Zachodniopomorskie		



Główna droga przechodząca przez wieś – widok w kierunku wschodnim.



Budynek gospodarczy, na wysokości posesji nr 21 i 22, w konstrukcji szkieletowej Zamyka on działkę. od strony ulicy/placu.

1. Miejscowość	Strzeżewo	5. Nazwa zabytku (jak w karcie), adres TEREN OSIEDLA - STRZEŻEWO	6. Zawartość załącznika Zdjęcia współczesne
2. Gmina	Kamień Pomorski		
3. Powiat	Kamieński		
4. Województwo	Zachodniopomorskie		

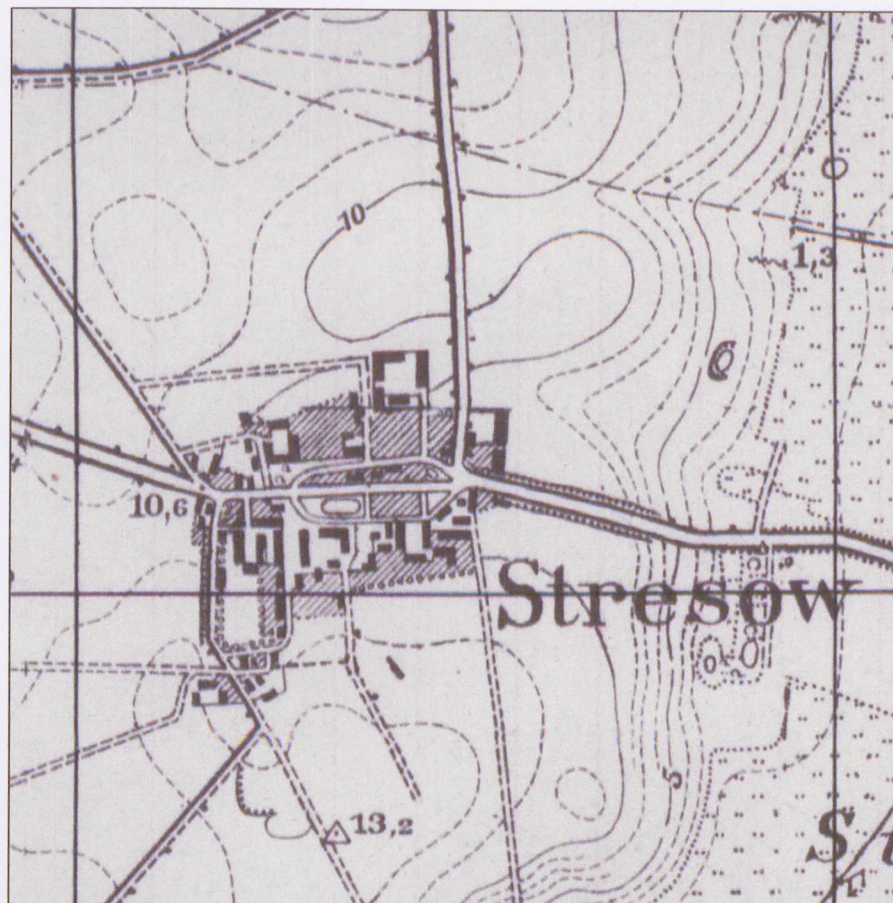


Widok na zabudowania gospodarcze w południowej części wsi.



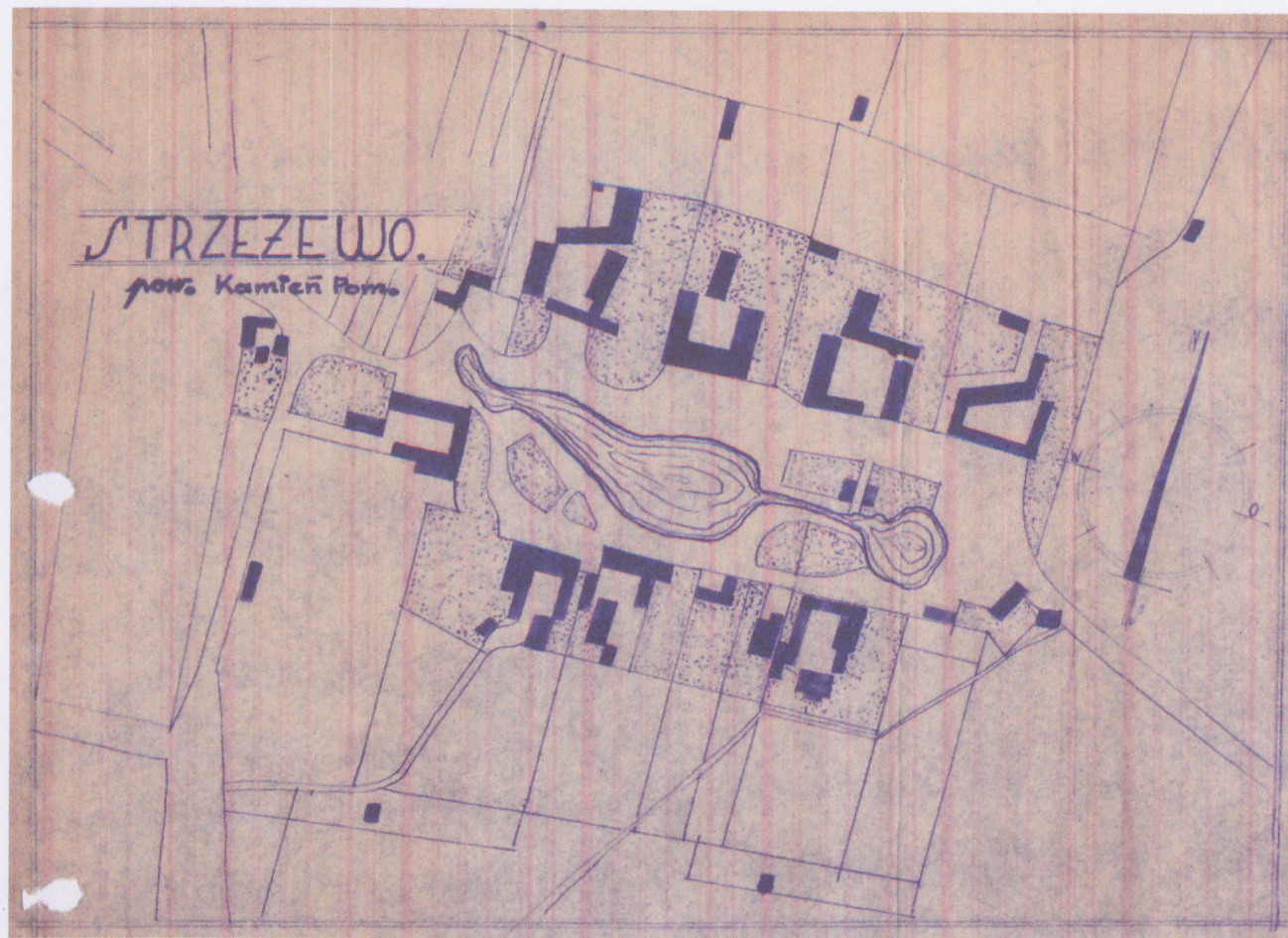
Zabudowania po północnej stronie wsi, umieszczone bezpośrednio przy drodze.

1. Miejscowość	Strzeżewo	5. Nazwa zabytku (jak w karcie), adres TEREN OSIEDLA - STRZEŻEWO	6. Zawartość załącznika Mapa historyczna
2. Gmina	Kamień Pomorski		
3. Powiat	Kamieński		
4. Województwo	Zachodniopomorskie		



Frag. mapy Messtischblatt; 1955 Groß Justin wyd. 1952
org. w skali 1:25 000 przeskalowany do 1:10 000.

1. Miejscowość	Strzeżewo	5. Nazwa zabytku (jak w karcie), adres TEREN OSIEDLA - STRZEŻEWO	6. Zawartość załącznika Mapa historyczna
2. Gmina	Kamień Pomorski		
3. Powiat	Kamieński		
4. Województwo	Zachodniopomorskie		



Przerys planu Strzeżewa z roku 1835 w zbiorach
Wojewódzkiego Konserwatora Zabytków w Szczecinie.