

1. Obiekt

Budynek inwentarski /obórka z galeryjką/ nr 10

2. Czas powstania

1857

3. Miejscowość

DZIADOWO

4. Adres

Dziadowo nr 10

nr hipoteczny

5. Przynależność administracyjna

województwo szczecińskie

gmina Gryfice pow. GRYFICKI

6. Poprzednie nazwy miejscowości

Dadow

7. Przynależność administracyjna
przed 1 VI 1975

województwo szczecińskie

powiat Gryfice

8. Właściciel i jego adres



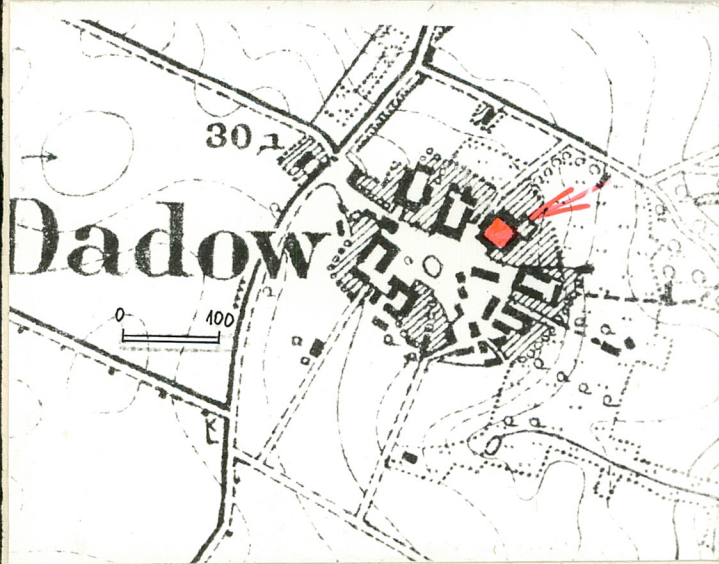
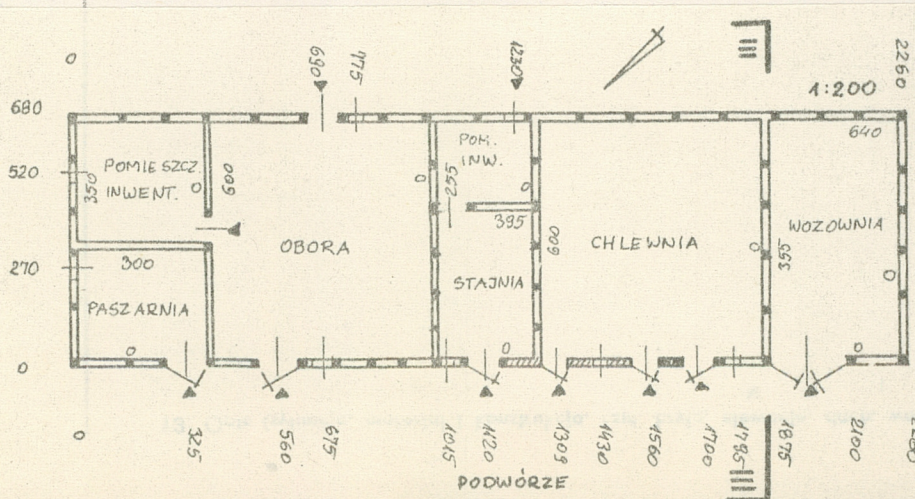
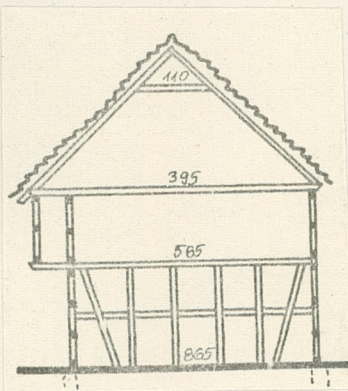
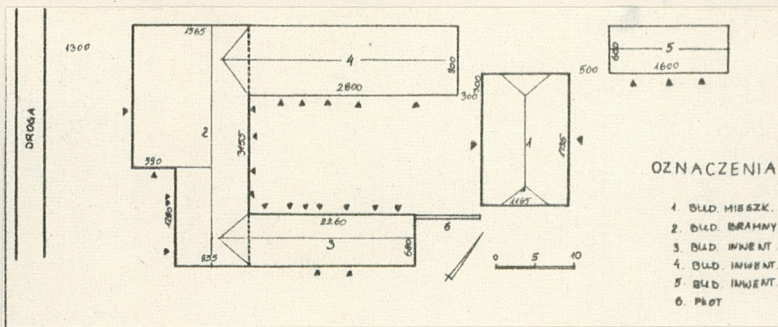
9. Użytkownik i jego adres

J.W.

10. Rejestr zabytków

Nr A-1189 data 22.07.2013

(jeżeli jest właścicielem)



miejsce przechowywania negatywów

G. Sołdecki, II 1975, PKZ O/Szczecin

12. Autorzy, historia obiektu, określenia stylu.

Budowniczy nieznany. Z uzyskanych na miejscu informacji wynika, że przedwojenny właściciel zagrody, którego nazwiska nie udało się ustalić, posiadał 42 ha ziemi. W 1945 roku zagrodę przejął rolnik [REDAKTOR] pochodzący z woj. poznańskiego. Posiada on 10 ha ziemi.

Zinwentaryzowany budynek inwentarski to typowa niegdyś dla pasa nadmorskiego obórka z galeryjką, której przyziemie wykorzystywane było do hodowli, natomiast podwyższone poddasze z galeryjką służyło do składowania siana. Przyziemie podzielone było pierwotnie na pięć nierównych pomieszczeń nieskomunikowanych z sobą wewnątrz. Obecnie dwa z tych pomieszczeń są wtórnie podzielone na dwie części. Poddasze jest jednoprzestrzenne.

13. Opis (sytuacja, materiał i konstrukcja, rzut, bryła, elewacje, dach, wnętrze wyposażenie, instalacje)

Zagroda nr 10 położona jest w południowej części wsi, po wschodniej stronie głównej ulicy wiejskiej. W skład zagrody wchodzi pięć budynków, a mianowicie: chałupa, budynek bramny /stodoła z przybudówką/, budynek inwentarski ryglowy /obórka z galeryjką/ oraz dwa budynki inwentarskie murowane. Chałupa oraz jeden budynek inwentarski murowany to obiekty wolnostojące, natomiast trzy pozostałe łączą się z sobą w kształt litery U otwartej od strony chałupy, która usytuowana jest kalenicowo w głębi podwórza. Te trzy budynki i chałupa wyznaczają prostokątne podwórze, trzeci budynek inwentarski znajduje się poza obrębem podwórza, za chałupą. Zagroda ma charakter zamknięty z wjazdem na podwórze w budynku bramnym. Zagrody tego typu były charakterystyczne dla pasa nadmorskiego na Pomorzu w XIX w.

Zinwentaryzowany obiekt to budynek o charakterze dwukondygnacyjnym, zbudowany na planie wydłużonego prostokąta, niepodpiwniczony, przykryty wysokim dwuspadowym dachem o nachyleniu połaci ok. 45°. Ściany obu kondygnacji mają konstrukcję szkieletową, z tym że ściany przyziemia wypełnione są w większości cegłą wypalaną, a ściany poddasza strychułami. Pierwotnie zapewne wszystkie ściany wypełnione były strychułami. Ściany przyziemia posadowione są na płytkich ławach fundamentowych wykonanych z kamienia. Nad pomieszczeniami przyziemia są stropy szachulcowe /drewniano-gliniane/. Wieźba dachowa krokwiowo-jętkowa bez podpór stolcowych. Dach pokryty jest dachówką zakładkową. Sciana długa od podwórza jest cofnięta w stosunku do krawędzi dachu, który tworzy nad nią stosunkowo szeroki okap. Tyle samo co dach wystają belki stropowe, na których wspiera się konstrukcja galeryjki ułatwiającej dostęp do poddasza.

Budynek posiada instalację elektryczną oświetleniową.

14. Kubatura	15. Powierzchnia użytkowa	16. Przeznaczenie pierwotne	17. Użytkowanie obecne
1105 m ³	150 m ²	hodowlano-składowe	hodowlano-składowe

18. Prace budowlane i konserwatorskie, ich przebieg i dokumentacja

19. Stan zachowania (fundamenty, ściany zewnętrzne, ściany wewnętrzne, sklepienia, stropy, konstrukcje dachowe, pokrycie dachu, wyposażenie i instalacje)

Budynek znajduje się w stosunkowo dobrym stanie.

20. Najpilniejsze postulaty konserwatorskie

21. Akta archiwalne (rodzaj akt, numer i miejsce przechowywania)

Inwentaryzacja skrócona budownictwa ludowego - powiat Gryfice. PKZ O/Szczecin 1975 /maszynopis w posiadaniu WKZ w Szczecinie i PKZ O/Szczecin/.

22. Bibliografia

19. Stan zachowania (fundamenty, ściany zewnętrzne, ściany wewnętrzne, sklepienia, stropy, konstrukcje dachowe, pokrycie dachu, wyposażenie i instalacje)

18. Prace budowlane i konserwatorskie, ich przebieg i dokumentacja

23. Źródła ikonograficzne i fotografie (rodzaj, miejsce przechowywania, sygnatury)

Neg. nr 22502 PKZ O/Szczecin.

24. Uwagi różne

W zagrodzie nr 10 zinwentaryzowano trzy datowane budynki, a mianowicie: chałupę /1845/, budynek bramny /1845/ oraz budynek inwentarski /1857/. W przypadku budynku inwentarskiego /obórki z galeryjka/ data wryta jest na ryglu ściany frontowej.

20. Najbliższe pozostałości konserwatorskie

25. Wypełnił

mgr Tadeusz Kubiak

X 1979

PKZ O/Szczecin

26. Sprawdził

27. Załączniki