

A B C D E F G H I J K L Ł M N O P R S T U V W X Y Z

Nr

ZACHODNIO-
POMORSKIE

1. Obiekt

KOŚCIÓŁ ob. RUINA KOŚCIOŁA

2. Czas powstania

k. XV w.

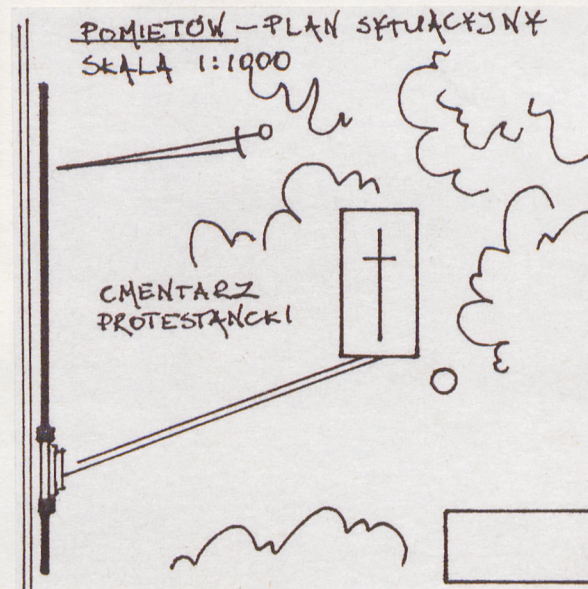
3. Miejscowość

POMIETÓW

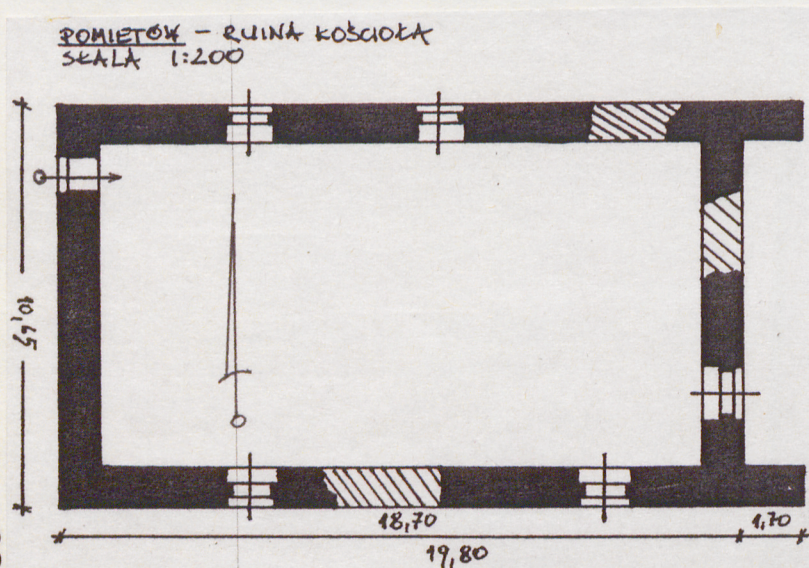
11. Zdjęcia, rzut, przekrój, sytuacja, orientacja

48.358

1



A



B



C

4. Adres

Ruina kościoła
w Pomietowie

nr hipoteczny

5. Przynależność administracyjna

województwo **szczecińskie**

gmina **Dolice** pow. **STARGARDZKI**

6. Poprzednie nazwy miejscowości

Pumptow /do 1945r/

7. Przynależność administracyjna

przed 1 VI 1975

województwo **szczecińskie**

powiat **pyrzyckie**

8. Właściciel i jego adres

**Parafia Rzym.-Katolicka
73-115 Dolice
woj. szczecińskie**

9. Użytkownik i jego adres

nie użytkowany

10. Rejestr zabytków

1115

Nr

10.01.1990r

data

Sytuacja: Założony w zachodniej części wsi, na niewielkim wzniesieniu, przy drodze lokalnej. Teren przykościelny otoczony murem. Prowadzi do niego, usytuowana przy drodze, murowana, zachowana we fragmentach brama, z kamiennymi stopniami. Obszar przykościelny stanowił niegdyś cmentarz. Obecnie cały teren porośnięty drzewami i krzewami.


Opis: Kościół zbudowany został z nieobrobionego kamienia i cegły, którą użyto przede wszystkim w ościeżach otworów i partii gzymsu wieńczącego. Wzniesiony na rzucie prostokąta. Orientowany. Oskarpowany w narożach ściany wschodniej. Obecnie w ruinie. Zachowane ściany obwodowe do wysokości gzymsu wieńczącego z licznymi wyrwami i ubytkami. Korona murów zniszczona i porośnięta roślinnością. Najlepiej zachowana jest ściana zachodnia z otworem wejściowym przesuniętym z osi. Elewacje podłużne pierwotnie trójosiowe, z trzema oknami. Obecnie w środku elewacji południowej duża wyrwa w murze szerokości ok. 3 m. W elewacji północnej natomiast dwumetrowa wyrwa w miejscu wschodniego okna. Wszystkie zachowane okna o ceglanych ościeżach zamknięte łukami odcinkowymi, okratowane. W pierwotnie dwuosiowej elewacji wschodniej okno oraz wyrwa w murze szerokości ok. 2 m. Wnętrze ruiny kościoła częściowo zasypane gruzem kamiennym i ceglany, porośnięte krzewami i drzewami.



48.365

2

W 1491r wymienia się w źródłach "ecclesia parochialis". Prawdopodobnie wówczas istniał jedynie kościół drewniany. W 1595r przy kościele egzystowała szkoła. Obecnie istniejąca w ruinie budowla zbudowana została prawdopodobnie w końcu XVIIw. jako protestancki kościół filialny, należący do parafii w Przywodzie. W 1601r patron kościoła Ewalt von Bröcker ufundował do niego wyposażenie: ołtarz, ambonę, ławki i empore. Kompletne, renesansowe wyposażenie było jednym z bogatszych na tym terenie. W 1697r do kościoła dobudowano drewnianą wieżę. Prawdopodobnie spłonęła ona w czasie II wojny światowej. Po jej zakończeniu kościół pozostawał opuszczony. W latach 50-tych XX w. został zrujnowany. W stanie ruiny pozostaje do chwili obecnej. Późnogotycki.

<p>14. Kubatura</p> <p>ok. 880 m³</p>	<p>15. Powierzchnia użytkowa</p> <p>202 m²</p>	<p>16. Przeznaczenie pierwotne</p> <p>kościół katolicki, następnie protestancki</p>	<p>17. Użytkowanie obecne</p> <p>nie użytkowany</p>
<p>18. Prace budowlane i konserwatorskie, ich przebieg i dokumentacja</p> <p>Od początku lat 50-tych XX w. pozostałe w ruinie.</p> <p>48.361</p>  <p>3</p>		<p>19. Stan zachowania (fundamenty, ściany zewnętrzne, ściany wewnętrzne, sklepienia, stropy, konstrukcje dachowe, pokrycie dachu, wyposażenie i instalacje)</p> <p>Zachowane mury obwodowe kościoła do wysokości gzymsu koronującego. Korona muru zniszczona. W ścianach: płn. zach. i płd. wyrwy w murach na odcinkach ok. 2-3 m. Konstrukcja ścian naruszona, liczne pęknięcia pionowe, świadczące o słabości fundamentów. Otwory okienne zachowane.</p> <p>20. Najpilniejsze postulaty konserwatorskie</p> <p>Uporządkowanie i zabezpieczenie ruiny kościoła.</p>	

21. Akta archiwalne (rodzaj akt, numer i miejsce przechowywania)

Konsystorz szczeciński, sygn. nr. 2351.
Archiwum Państwowe w Szczecinie.

22. Biblioteka

1. H.Lemcke, Die Bau- und Kunstdenkmäler des
Regierungsbezirks Stettin. H.VII Der Kreis
Pyritz. Stettin 1906r, s.427-432.

23. Źródła ikonograficzne i fotografia (rodzaj, miejsce przechowywania, sygnatury)

W Muzeum Narodowym w Szczecinie w zbiorze negaty-
wów znajduje się jedynie negatyw przedstawiający
ambonę. Zdjęcie wnętrza kościoła z widokiem na am-
bonę reprodukuje H.Lemcke. Reprodukuję on również
rysunki intarsji jakie znajdowały się na ambonie
oraz fragment stropu belkowego.

24. Uwagi różne

nr inw. 244/6/95

25. Opracował

tekst..... mgr Wojciech Łopuch październik 1995r
imię, nazwisko, data, podpis

plany, rysunki mgr Wojciech Łopuch, październik 1995r
imię, nazwisko, data, podpis

zdjęcia fotogr. mgr Wojciech Łopuch, październik 1995r
imię, nazwisko, data, podpis

miejsce przechowywania negatywów
PSOZ Szczecin

KARTA PO WYPEŁNIENIU PODLEGA OCHRONIE NA PODSTAWIE PRZEPISÓW PRAWA AUTORSKIEGO

26. Adnotacje o inspekcjach, informacje o zmianach (daty, imiona i nazwiska wypełniających)

27. Załączniki

1. Miejscowość	2. Obiekt (nazwa jak w karcie)	3. Zawartość wkładki (nazwa obiektu lub materiału uzupełniającego)
POMIETÓW	kościół, ob. ruina kościoła	Materiał ilustracyjny

I. PLANY

- a/ Plan sytuacyjny ruiny kościoła, skala 1:1000
- b/ Rzut ruiny kościoła, skala 1:200
- c/ Mapa wsi z 1911r., z zaznaczoną ruiną kościoła

II. FOTOGRAFIE

- 1. Ściana zachodnia ruiny kościoła
- 2. Ściana wschodnia ruiny kościoła
- 3. Ściana północna ruiny kościoła
- 4. Ściana południowa ruiny kościoła
- 5. Wnętrze ruiny kościoła

48.359



4

48.363



5

Wkładkę założył: mgr Wojciech Łopuch, październik, 1995
(imię, nazwisko, data)

Miejsce przechowywania negatywów: PSOZ Szczecin

