

Nr

A II

A

B

C

D

E

F

G

H

I

J

K

L

M

N

O

P

R

S

T

U

V

W

X

Y

Z

Kosz.

1. Obiekt zabytkowy

Mury miejskie

2. Miejscowość

Białogard  
ul. Matejki3. Wiek  
XIV-XV4. Styl  
gotyk5. Kubatura m<sup>3</sup>6. Powierzchnia w m<sup>2</sup>

a) zabytkowa:

b) użytkowa: —

20. Przynależność administracyjna

a) województwo

Koszalin

b) powiat

Białogard

c) gmina

7. Materiał  
budowlanyprzed  
zniszczeniempo  
odbudowie

11. Ilość budynków —

14. Grunty należące do  
zabytku:

ha

21. Stacja

nazwa stacji

odległość od  
stacji w km

a) ściany

Kamień  
cegłaKamień  
cegła

12. Ilość kondygnacji —

a) ogrody stylowe —

b) sklepienia —

13. Użytkowanie wnętrza  
według ilości:

b) sady i grunty uprawne —

c) ströpy —

a) izb mieszkalnych

c) lasy —

d) więzania dachu —

b) innych pomieszczeń

d) wody —

e) krycie dachu —

c) piwnic

e) inne —

22. Właściciel i jego adres

P.M.R. Białogard

8. Wyposażenie architektoniczne

Cokół z kamienia  
miejscowość wyszły  
poza licę muru. baszty  
(~~baszty~~)

15. Przeznaczenie pierwotne budynku obornie

16. Użytkowanie w latach ubiegłych

17. Użytkowanie obecne

18. Nadaje się do użycia na:

23. Użytkownik i jego adres

J.W.

24. Inwestor i jego adres:

9. Autorzy i data budowy i przebudowy

19. Data, rodzaj i stopień zniszczeń i odbudowy

Data	OPIS	znisz- czenia o/o	odbu- dowa o/o
VIII. 1939 r.			
XI. 1939 r.			
XII. 1945 r.			
1959.	Stan techniczny zachowany fragment zadawany		
XI. 1963r.	STAN ZŁY - KONIECZNE ZABEZPIECZENIE KORONY I KONSERWACJA CAŁOŚCI		

25. Rejestr zabytku nr 85

rok 25.V.1955 miejsce przechowywania

26. Nazwa księgi hipotecznej

27. Numer  
hipoteczny

10. Udostępnienie

Dostępne

28. Akta

29. Fotografie

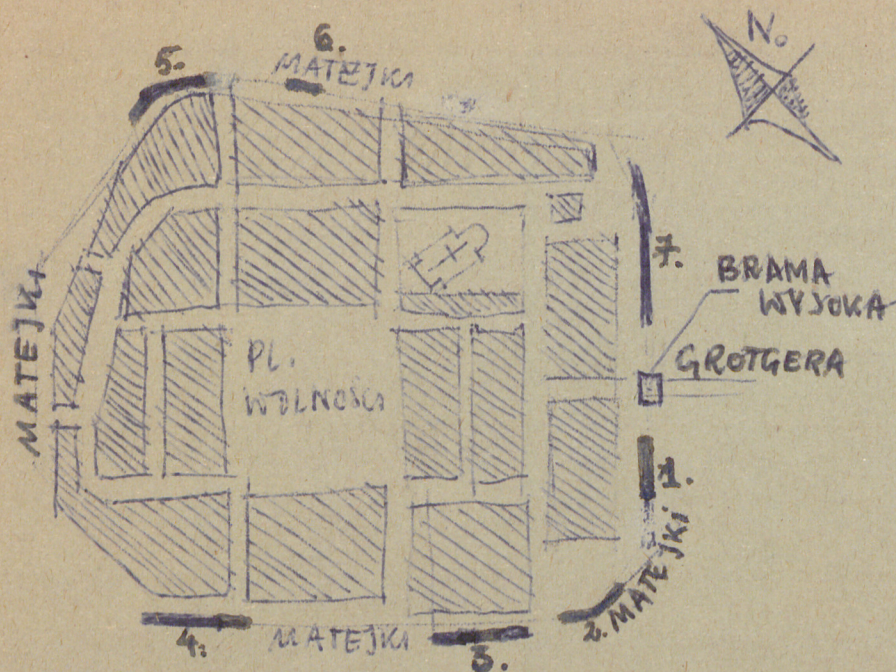
WKZ KOSZALIN

30. Inwentaryzacja pomiarowa

WKZ KOSZALIN  
PKZ WARSZAWA



## 31. Szkic sytuacyjny, plan schematyczny, uwagi opisowe, fotografia

Historia

Białogard w początkach 11-go stulecia jest grodem polskim. O Białogardzie (i koło niego) mówią najstarsze kroniki. W r. 1315 król Wacław IV przenosi swoje rezydencje z Kłodzka do Białogardu. W tym miejscu i kościół parafialny powstał w 1310 r. (2 skłęb. r. 1299 r. Bolesław IV nadaje prawo miejskie). W tym miejscu powstawały w fragmentach do czasów obecnych. Włók Matejki - okrywa wyznacza linie murów od strony starego miasta. Z bram wejściowych pozostała jedna zw. "Wysoka" i część "Potępińska". Fragment murów jest 7, w tym ślady 5-lin. baszt. Wzdłuż całej ul. Matejki widoczne są w ziemi fragmenty podmurówki z kamienia.

## 32. Przebieg prac konserwatorskich

rok	Wyszczególnienie prac	Koszt tys. zł

33. Koszty  
w tys. zł

## przewidywane

## rzeczywiste

## 34. Inspekcje



6. Wypełnił dnia 26.11.19

J. Rostan

7. Sprawdził dnia 23.XI.1963v.

mgr J. PTASZYŃSKA  
inż. T. PTASZYŃSKI



1. Obiekt zabytkowy

Mury miejskie (c.d.)

2. Miejscowość

Białogard  
ul. Matejki - Smołchowskiego

3. Wiek  
XIV - XV

4. Styl  
gotyk

5. Kubatura m<sup>3</sup>

6. Powierzchnia w m<sup>2</sup>

a) zabytkowa: b) użytkowa:

20. Przynależność administracyjna

a) województwo  
b) powiat  
c) gmina

7. Materiał budowlany

przed  
zniszczeniem

po  
odbudowie

11. Ilość budynków

14. Grunty należące do zabytku:

ha

a) ściany

komien  
cegła

kanien  
cegle

12. Ilość kondygnacji

a) ogrody stylowe

b) sklepienia

—

13. Użytkowanie wnętrza według ilości:

b) sady i grunty uprawne

c) stropy

—

a) izb mieszkalnych

c) lasy

d) więzania dachu

—

b) nnych pomieszczeń

d) wody

e) krycie dachu

—

c) piwnic

e) inne

8. Wyposażenie architektoniczne

15. Przeznaczenie pierwotne budynku obrowne

16. Użytkowanie w latach ubiegłych

17. Użytkowanie obecne

18. Nadaje się do użycia na: cele turystyczne

9. Autorzy i data budowy i przebudowy

WZMIESIONE W XIV WIEKU

19. Data rodzaj i stopień zniszczeń i odbudowy

Data	OPIS	znisz- czenia o/o	odbu- dowa o/o
VIII. 1939 r.			
XI. 1939 r.			
XII. 1945 r.			
1919.	Stan zabezpieczenia.		
XI. 1963v.	KONIECZNE ZABEZPIECZENIE KORONY i KONSERWACJA CAŁOŚCI.		

10. Udostępnienie

Dostępne

23. Użytkownik i jego adres

J.W.

24. Inwestor i jego adres:

25. Rejestr zabytku nr 85

rok 25.V.1955 miejsce przechowywania

26. Nazwa księgi hipotecznej

27. Numer hipoteczny

28. Akta

29. Fotografie WKZ KOSZALIN


30. Inwentaryzacja pomiarowa

WKZ KOSZALIN  
PKZ WARSZAWA



31. Szkic sytuacyjny, plan schematyczny, uwagi opisowe, fotografia

Fragment 4.



Mur obrotowy ma dwa lica. Od strony ul. Małajki występuje najwyżej jako impetum ścianki z tyłu ze ścianą wybudowaną go jako ścianę domu budowanego tuż pod murami. Od nowego miasta mur zbudowany jest ułożeniem o niskiej planowości przez głębokie pionowe wstawki. Można przypuszczać, że to pozostałości bariery obrotowych. Takich fragmentów w linii murów obrotowych znajduje się pięć.

Rozpatrując poszczególne odcinki murów od bramy "Potemnickiej" w kierunku ulicy Świętochotnickiej można zauważyć, że fragment 1) stanowi wiec okalający stare miasto. Fragmenty 2) 3) 4) 5) i 7) porośnięte szorstki obrotowych bariery obrotowych (?).

Mury zbudowane są: piwnicami - kamieniami, wyżej cegły o właściwościach wapiennych. Wiele takich fragmentach murów można zauważyć, że są one cegłami i murami wapiennymi. Wiele cegieł do raku, ma porażenie raku, co jest widoczne i wzmocnienie murów. Mury porażone mają wys. od 7-9 m, podmur. trochę około 2 m wys., dt. od 7-8 m. 18 m. Prawdopodobnie w kształcie obelisku (w kierunku ok. 1 m. grubości).

32. Przebieg prac konserwatorskich

rok	Wyszczególnienie prac	Koszt tys. zł



1. Inspekcje

35. Uwagi różne

Przebieg stanu murów obrotowych (1956 r.) ale wymaga zabezpieczenia od góry dachem lub warstwą cegły oraz wzmocnienia otworów spowodowanych przez wybranie cegły czy kamienia. Wskazano na murze cegły budowlane stojące bezpodzielnie przy murach obr. które wpływają na umiarkowanie ich umocnienia.

36. Wypełnił dnia 26-IX-59

Konieczność - m. - obr.

37. Sprawdził dnia 23.XI.1963r.

MGR D. PTASZYŃSKA  
INŻ. F. PTASZYŃSKI



Nr

3. II

A

B

C

D

E

F

G

H

I

J

K

L

M

N

O

P

R

S

T

U

V

W

X

Y

Z

KOSZ

1. Obiekt zabytkowy

Mury miejskie (c.d.).

2. Miejscowość

Białogard  
ul. Matejki - ~~Koszał~~

3. Wiek

XIV - XV

4. Styl

gotyk

5. Kubatura m<sup>3</sup>

—

6. Powierzchnia w m<sup>2</sup>

a) zabytkowa:

b) użytkowa:

20. Przynależność administracyjna

a) województwo

Koszalin

b) powiat

Białogard

c) gmina

7. Materiał budowlany

przed  
zniszczeniempo  
odbudowie

11. Ilość budynków

—

14. Grunty należące do zabytku:

ha

21. Stacja

nazwa stacji

odległość od  
stacji w km

a) ściany

kamień  
cegłakamień  
cegła

12. Ilość kondygnacji

—

a) ogrody stylowe

—

b) sklepienia

—

13. Użytkowanie wnętrza według ilości:

b) sady i grunty uprawne

—

c) stropy

—

a) izb mieszkalnych

c) lasy

—

d) więzania dachu

—

b) nnych pomieszczeń

d) wody

—

e) krycie dachu

—

c) piwnic

e) inne

—

22. Właściciel i jego adres

P.M.R. W. Białogard

23. Użytkownik i jego adres

j.w.

24. Inwestor i jego adres:

9. Autorzy i data budowy i przebudowy

WZMIESIONE W XIV WIEKU

19. Data rodzaj i stopień zniszczeń i odbudowy

Data

O P I S

znisz-  
czenia  
o/oodbu-  
dowa  
o/o

VIII. 1939 r.

XI. 1939 r.

XII. 1945 r.

XI. 1963 r.

KONIECZNE ZABEZPIECZENIE KORONY  
MURÓW I KONSERWACJA CAŁOŚCI

25. Rejestr zabytku nr

85

rok 25.V.1955 miejsce przechowywania

26. Nazwa księgi hipotecznej

27. Numer  
hipoteczny

28. Akta

29. Fotografie WKZ KOSZALIN

30. Inwentaryzacja pomiarowa

WKZ KOSZALIN  
PKZ WARSZAWA

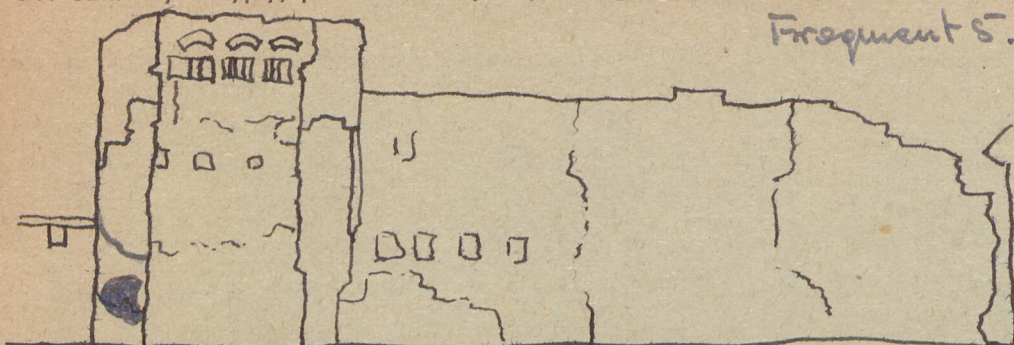
10. Udostępnienie

DOSTĘPNE



## 31. Szkic sytuacyjny, plan schematyczny, uwagi opisowe, fotografia

Fragment 5.



Fragment 5). murów obronnych obejmuje bryłę najlepiej zachowaną. Fragment ten widoczny jest od ul. Matejki, gdyż do stady jego rekonstrukcji przyczyniła się rekonstrukcja bryły muru. Fragment ten stanowi bryłę z muru. Malarz nie domyślał, że bryła była ciwnoboczną o trzech (?) kolumnach, z otworami okiennymi, w których miały być w górnym rzędzie (?) zachowane się rekonstrukcje ścian bryły i fragmenty ścian bocznych. Część tych ścian oraz bryły nie wykryła i obronę tworzący inny mur, (lewa bryła ściana), co grozi zawaleniem bryły.



## 32. Przebieg prac konserwatorskich

rok	Wyszczególnienie prac	Koszt tys. zł

33. Koszty  
w tys. zł

przewidywane

rzeczywiste


## 34. Inspekcje

## 35. Uwagi różne

Malarz reintererować się. Bryła (fragment 5). powie wari jest ona najlepiej zachowana wśród pozostałych i najbardziej autentyczna.

36. Wypełnił dnia 26. I. 59.

J. Portan

37. Sprawdził dnia 23. XI. 1963r.

MGR D. PTASZYŃSKA  
INŻ. F. PTASZYŃSKI