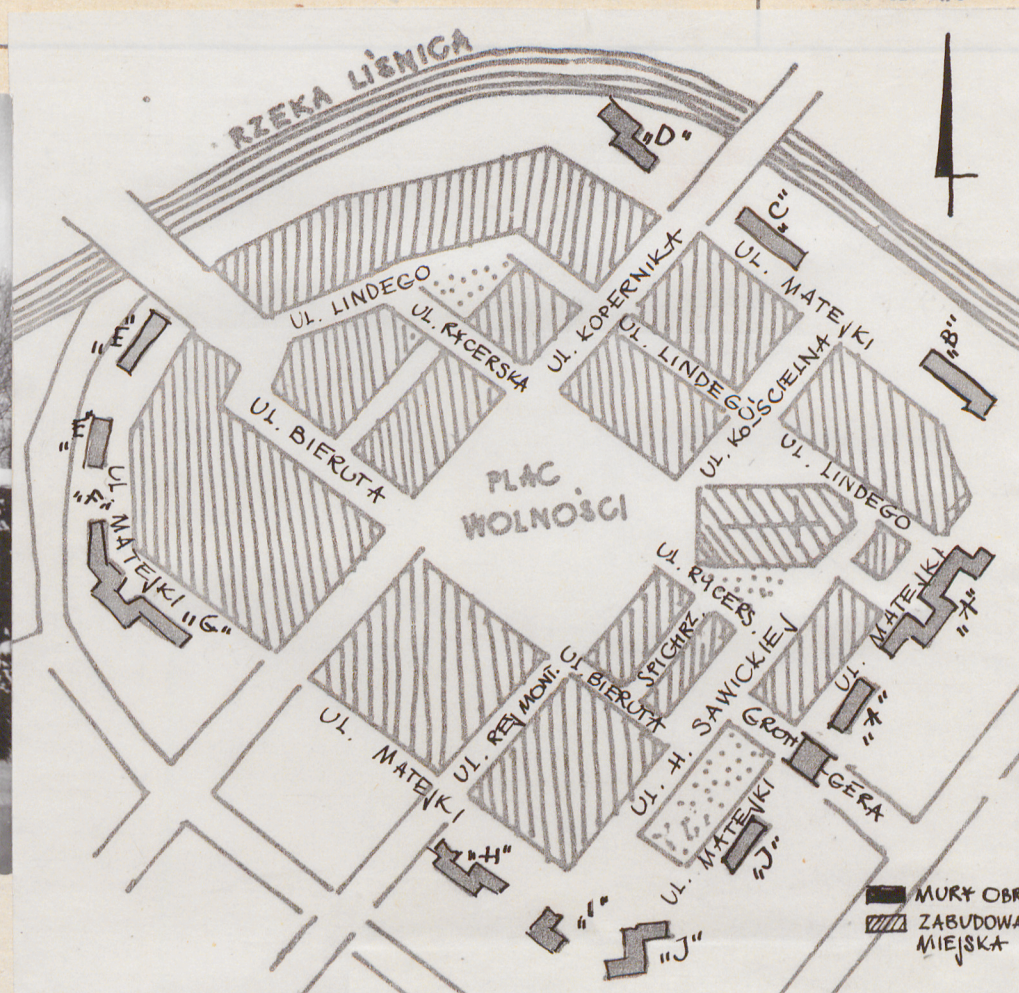


43

A black and white photograph of a large, dark, rectangular structure, possibly a bunker or a large box, heavily covered in snow. The structure is situated outdoors in a snowy environment, with bare trees visible in the background. The snow is piled up on top of the structure and on the ground in front of it.



A black and white photograph of a large, dark, rectangular structure, possibly a silo or a large shed, heavily covered in snow. The structure is situated in a snowy field. In the background, there are other buildings, including a house with a chimney and a barn-like structure. The sky is overcast.

25.V.55 r.

12. Autorzy, historia obiektu, określenia stylu.

Obwarowania Białogardu pochodzą z przełomu XIV i XV wieku.

Przypuszczalnie powstały jednocześnie jako jednorodny zespół, jedynie Bramy wjazdowe /zachowała się Brama Połczyńska/ - zostały przebudowane lub rozbudowane nieco później /w XV wieku/.

Przemawiają za tym : inny układ cegieł /polski/ i bogata późnogotycka dekoracja ścian - blendy z maswerkami w Bramie Połczyńskiej.

13. Opis (sytuacja, materiał i konstrukcja, rzut, bryła, elewacje, dach, wnętrze wyposażenie, instalacje)

Fragmenty starych murów obronnych zlokalizowane są wokół zabudowy starego miasta, wzdłuż ulicy Matejki.

Mury przypuszczalnie były pojedyncze, z dość gęsto rozstawionymi basztami, /odległość między basztami wynosi około 24 m/.

Baszty trzykondygnacyjne, trójścienne, nieznacznie wysunięte poza lico zewnętrzne muru. Ściany frontowe baszt rozczłonkowane blendami - 3,4,5 blendy

Baszty i mury wzniesione są z cegły na fundamencie z kamienia. Różnica wysokości terenu powoduje miejscami odsłonięcie kamiennego cokołu.

Układ cegieł w basztach i murze - wendyjski.

Szerokość muru u podstawy - około 1 m, wyżej - około 70 cm.

Maksymalna wysokość muru /bez kamiennego cokołu/ wynosi 7 m.

Fragmenty zachowanych obwarowań przedstawia rysunek.

14. Kubatura 150 m ³	15. Powierzchnia użytkowa 15 m ²	16. Przeznaczenie pierwotne obronne	17. Użytkowanie obecne turystyczne
18. Prace budowlane i konserwatorskie, ich przebieg i dokumentacja	19. Stan zachowania (fundamenty, ściany zewnętrzne, ściany wewnętrzne, sklepienia, stropy, konstrukcje dachowe, pokrycie dachu, wyposażenie i instalacje) Dość dobry.		
20. Najpilniejsze postulaty konserwatorskie			

21. Akta archiwalne (rodzaj akt, numer i miejsce przechowywania)

22. Bibliografia

23. Źródła ikonograficzne i fotografie (rodzaj, miejsce przechowywania, sygnatury)

Fotografie - WKZ Koszalin,

Inwentaryzacja pomiarowa - PKZ Warszawa, WKZ Koszalin.

24. Uwagi różne

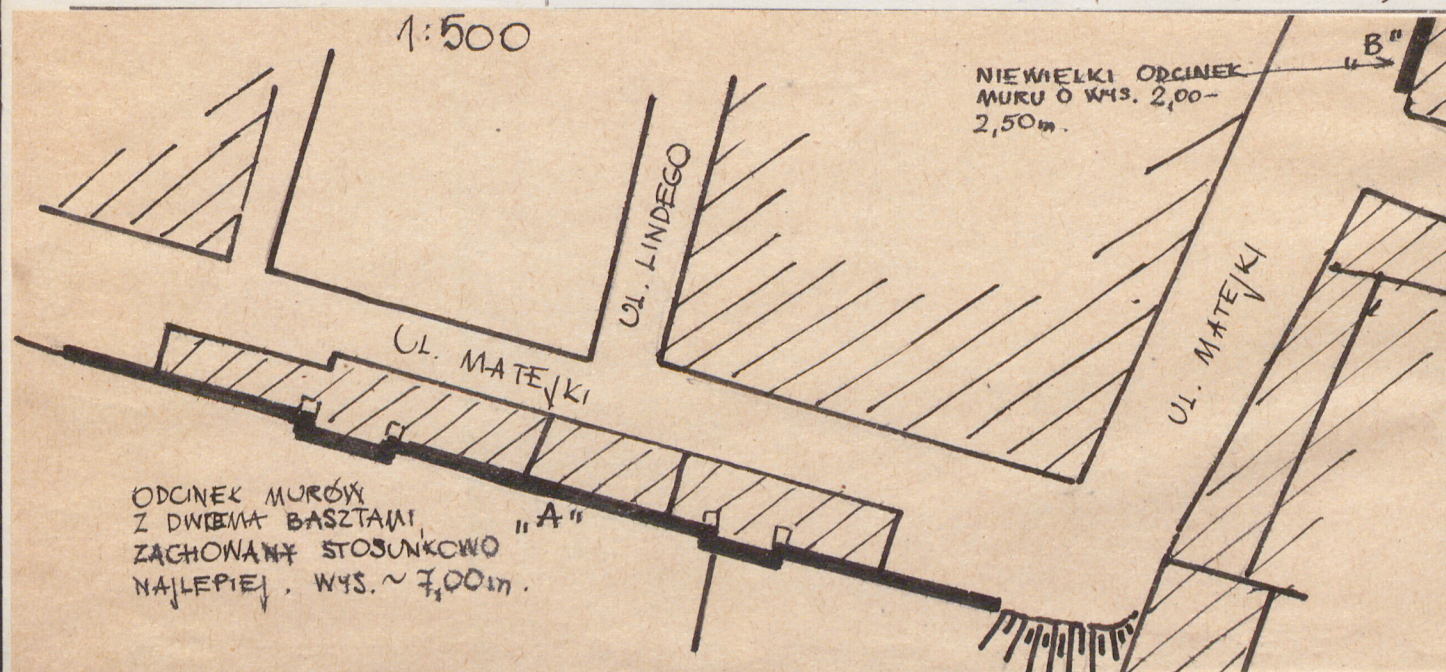
25. Wypełnił

Barbara Dębowska, 1980 r.

26. Sprawdził

27. Załączniki NR: 1, 2, 3, 4, 5, 6

1. Miejscowość BIĄŁOGARD	2. Obiekt (nazwa jak w karcie) MURY OBRONNE	3. Zawartość wkladki (nazwa obiektu lub materiału uzupełniającego) 1. PLAN SYTUACYJNY 1:500, 2. TRZY FOTOG. FRAGMENTU MURÓW OBRONNYCH (ODC. "A" i "B").
------------------------------------	---	---

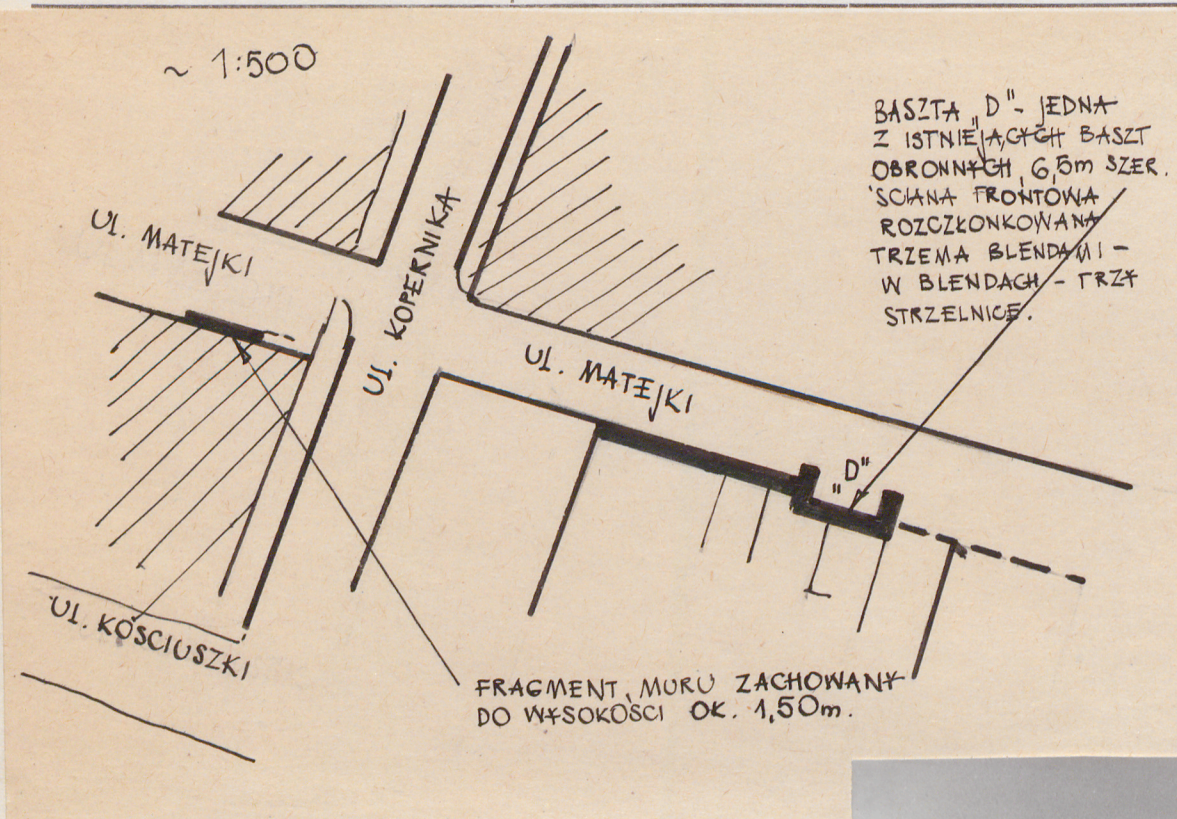


Wkładkę założył: **BARBARA DEBOWSKA**, 1980
(imię, nazwisko, data)

Miejsce przechowywania negatywów:

Jedn. Wyd. Akcyd. Olsztyn zam. 1299/5/73
OZGraf. ZP. Ostroda zam. 1040 n 20000

- | | | |
|------------------------------------|--|--|
| 1. Miejscowość
BIAKOGARD | 2. Obiekt (nazwa jak w karcie)
MUR OBRONNY | 3. Zawartość wkładki (nazwa obiektu lub materiału uzupełniającego)
1) PLAN SYTUACYJNY 1:500, 2) DWIE FOT. FRAGM. MURÓW OBRONNYCH (ODCINEK "D") WRAZ Z BASZTĄ, |
|------------------------------------|--|--|



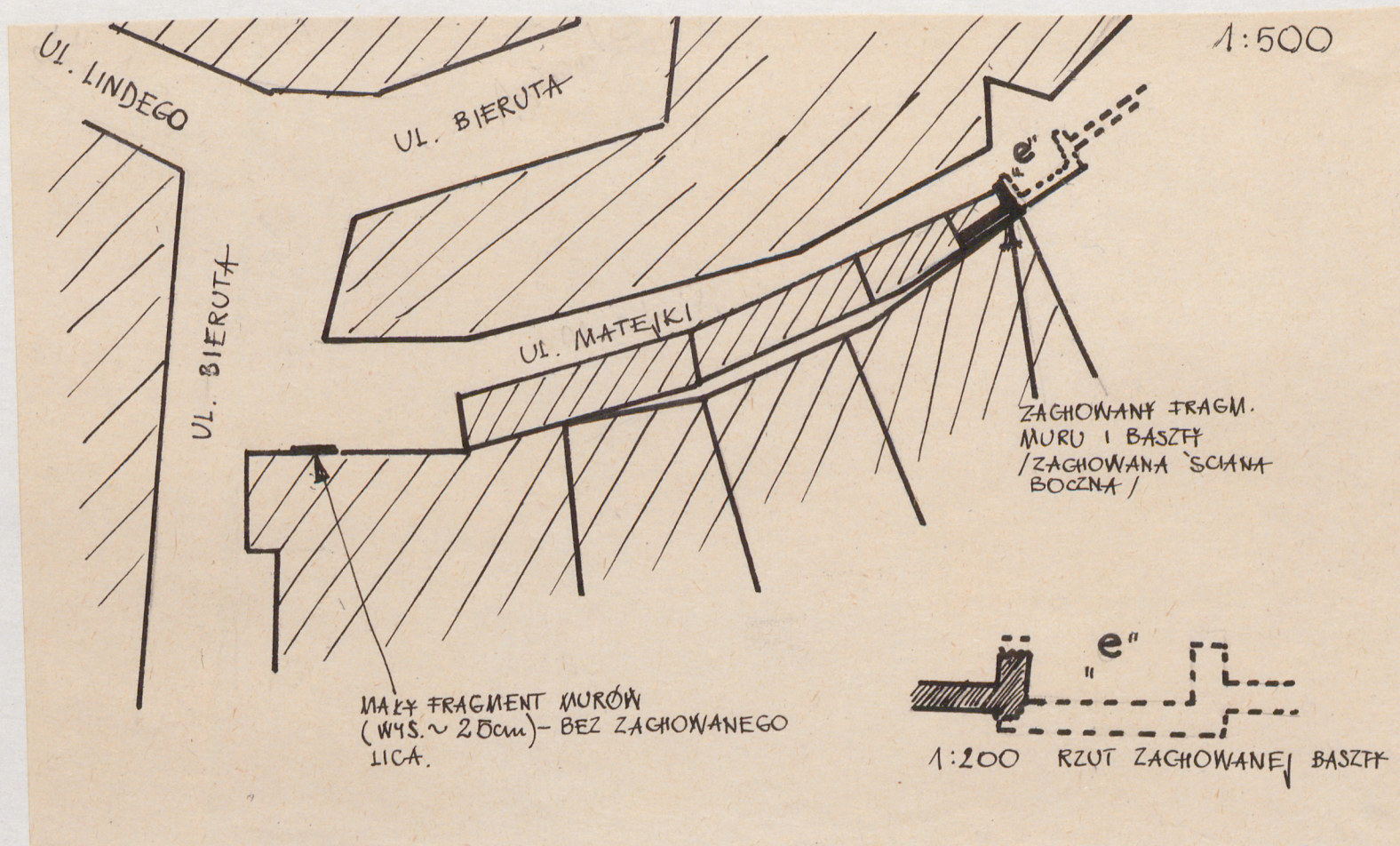
Wkładkę założył: **BARBARA DĘBOWSKA, 1980 R.**
(imię, nazwisko, data)

Miejsce przechowywania negatywów: _____

Jedn. Wyd. Akcyd. Olsztyn zam. 1299/8/78
OZGraf. ZP. Ostróda zam. 1040 n. 20000

Wzór ODZ 1978 r.

1. Miejscowość	2. Obiekt (nazwa jak w karcie)	3. Zawartość wkładki (nazwa obiektu lub materiału uzupełniającego)
BIĄKOGARD	MURY OBRONNE	1) PLAN SYTUACYJNY 1:500 - FRAGMENT MURÓW - ODC. "E" 2) RZUT BASZTY - 1:200



Wkładkę założył: BARBARA DEBOWSKA, 1980
(imię, nazwisko, data)

Miejsce przechowywania negatywów:

Jedn. Wyd. Akcyd. Olsztyn zam. 1299/5/78
©ZGraf. ZP. Ostróda zam. 1040 n. 20000

Wzór ODZ 1978 r.

1. Miejscowość

BIĄŁOGARD

2. Obiekt (nazwa jak w karcie)

MURY OBRONNE

3. Zawartość wkładki (nazwa obiektu lub
1. PLAN SITUACJI 1:500, 2) RZUTY
BASZTY „F” i „G”, 3) TRZY FOTOG.
MURÓW OBRONNYCH.

1:500

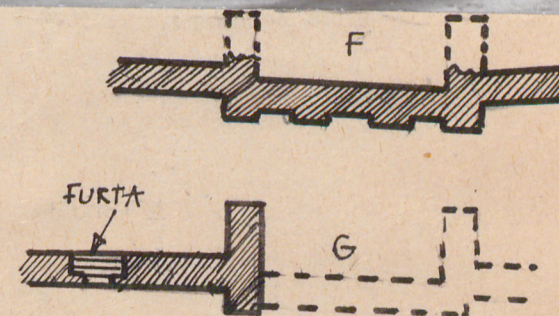
UL. MATEJKI

UL. MATEJKI

MUR KAMIENNY
FUNDAMENTOWY

MUR M/BASZTAMI
DOBRZE ZACHOWANY,
WYS. OK. 8 m / W TĘM
OK. 2 m MURU KAMIEN-
NEGO FUNDAMENTOWE-
GO, RESZTA - CEGLANA.

FURTA
„ZAMKOWA”



RZUTY BASZTY „F” i „G” z furty
„zamkowej” - /ok./ 1:200



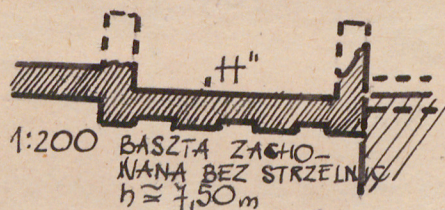
Wkładkę założył: BARBARA DEBOWSKA, 1980

(Imię, nazwisko, data)

Miejsce przechowywania negatywów:

Jedn. Wyd. Akcyd. Olsztyn zam. 1299/5/78
OZGraf. ZP. Ostróda zam. 1040 n. 20000

1. Miejscowość BIAKOGARD	2. Obiekt (nazwa jak w karcie) MURY OBRONNE	3. Zawartość wkładki (nazwa obiektu lub materiału uzupełniającego) 1) RZUTY BASZT - 1:200, 2) DWIE FOTOG. TYCH FRAGM. OBWAROWAŃ.
------------------------------------	---	--



Wkładkę założył: BARBARA DEBOWSKA, 1980
(imię, nazwisko, data)

Miejsce przechowywania negatywów:

Jedn. Wyd. Akcyd. Olsztyn zam. 1299/S/78
GZGraf. ZP. Ostroda zam. 1040 n. 20000

Wł. ODZ 1978 r.

1. Miejscowość

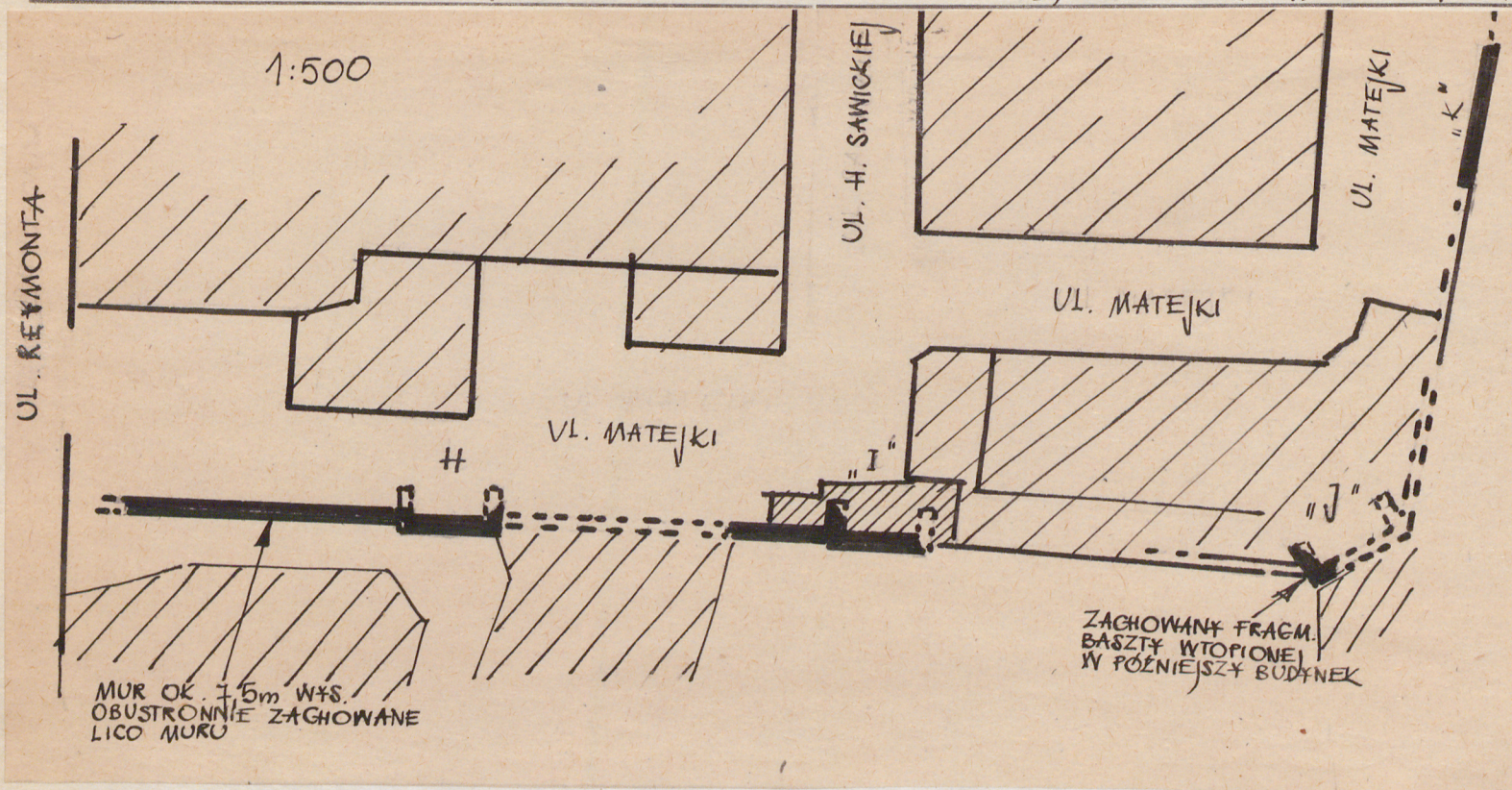
BIĄŁOGARD

2. Obiekt (nazwa jak w karcie)

MURŲ OBRONNE

3. Zawartość wkładki (nazwa obiektu lub materiału uzupełniającego)

- 1) PLAN SYTUACYJNY ODC. MURÓW Z BASZTAMI: "H, I, J, J"
- 2) DWIE FOTOGRAFIE TYCH FRAGMENTÓW.



Wkładkę założył: BARBARA DĘBOWSKA, 1980 R.
(imię, nazwisko, data)

Miejsce przechowywania negatywów: _____

Jedn. Wyd. Akcyd. Olsztyn zam. 1299/8/78
GSGraf. SP. Ostróda zam. 1040 n. 20000

Wzór ODZ 1978 r.