

Województwo **Zachodnio Pomorskie**
KOSZALIN

KARTA CMENTARZA

BIURO DOKUMENTACJI ZABYTKÓW
NR 78-550 KOSZALIN
ul. Alfreda Lampego 84
tel. 28-811, 28-812, 28-813
14370 1085083

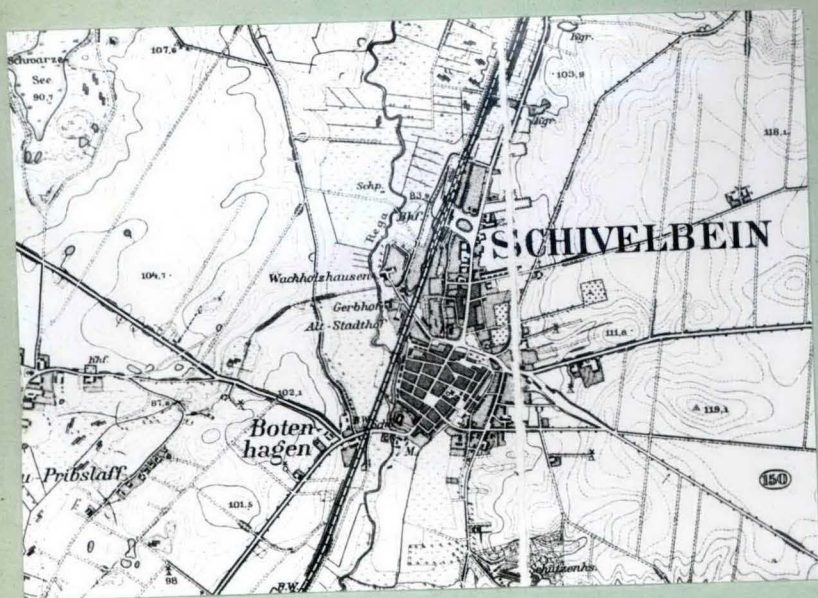
A	1. Miejscowość ŚWIDWIN	6. Nazwa cmentarza (ew. nazwa dawna) -	B	13. Najstarszy istniejący nagrobek (data) 1858 1897, 1913, 1925 (fot. 2)	15. Groby o znaczeniu historycznym lub osób szczególnie zasłużonych brak danych
	2. Gmina miasto pow. ŚWIDWIŃSKI	7. Cmentarz dawny <input checked="" type="checkbox"/> tak Cmentarz nowy (po 1945 r.) <input type="checkbox"/> -		14. Istniejąca dokumentacja cmentarza i miejsce jej przechowywania Plan aktualny mapa zasadn. miasta 1:500 Plan dawny brak Inne materiały archiwalne brak	
	3. Adres cmentarza Świdwin ul. Dobra Rycerskie	8. Data założenia ostatnia dekada XIX w.			
	4. Poprzednie nazwy miejscowości Schivelbein	9. Przynależność wyznaniowa: obecna - - dawna - żydowska			
	5. (Nie) czynny ew. podstawa zamknięcia nieczynny	10. Powierzchnia w ha: ogólna - 0.41 wolna - -			
	11. Położenie cmentarza w pd.-wsch. części miasta w pobliżu jego granicy. Teren nachylony w kier. pn.-wsch. Otoczenie: las, od str.pn.-wsch.zadrzewienie i pola			16. Bibliografia brak	
	12. Uwagi Ter. Org. Adm. Państwowej działka Bz nr 3 do Skarbu Państwa			17. Uwagi użytkownika brak uwag	

UG-Świdwin - tel. do Naczelnika - cmentarz zaopatrzony

depozyt

Nr rej 1216 z 05.12.1989

18. ELEMENTY CMENTARZA		Czy istnieją	I L O Ś Ć				
			Do XVIII w.	1 poł. XIX w.	2 poł. XIX w.	1 poł. XX w. (do 1945 r.)	2 poł. XX w.
Mur ogrodzeniowy		tak			200		
Brama I-yl		nie					
Kościół		nie					
Kaplica I-el		nie					
Nagrobki:	wolnostojące	tak			1	17	
	przyścienne	nie					
	plyty	tak				7	
Mogiły		tak			2	70	
Inne elementy		nie					
19. Które obiekty wpisane są do rejestru zabytków			żadne 12.16/89				
20.	STARODRZEW	Ilość	Ø pnia w cm	Stan zdrowotny			
lipa		127	50	dobry			
kasztanowiec							
jesion		1	50	dobry			
tuja (żywnik)							
jawor		2	50	dobry			
dąb		2	50	dobry			
21. Czy na terenie cmentarza znajdują się zarejestrowane pomniki przyrody ew. aleje			nie				
22. Ogólny stan zachowania zieleni na cmentarzu aleje i rzędy lip, pojedynczo: dęby, jawory i jesion. Rucho: bluszcz, barwinek, trawy							
23. Charakter rozplanowania cmentarza			regularny				
24. Czytelność układu cmentarza:			- całość czytelne granice - kwater, czytelny układ alejowo-kwaterowy - nagrobków i mogił czytelne rzędy i kierunek				
25. Ogólny stan zachowania cmentarza (nagrobków i drzewostanu)			nagrobki zdewastowane, płyty zwalone, mogiły zniszczone, drzewostan w pełnym rozwoju				
26. Istniejące zagrożenia			dewastacja - ewidencja z 1.10.88 r.				
27. Wnioski w zakresie prac:			- porządkowych uporządkowanie obiektów sepulkralnych - remontowych naprawa muru ogrodzeniowego - konserwatorskich nie przewiduje się				
28. Wnioski w zakresie niezbędnej dokumentacji:			- poszczególnych nagrobków tak-ewidencja - ewidencji całości cmentarza tak-teczka ewid. cmentarza - studium historycznego. nie - ewentualnie dokum. projektowej nie				
29. Inne uwagi służb konserwatorskich			ochrona nekropolii				
30. Wypełnił:			inż. H. Grecki Data: 30.10.88 r.				



NIECZYNNY CMENTARZ ŻYDOWSKI

ŚWIDWIN

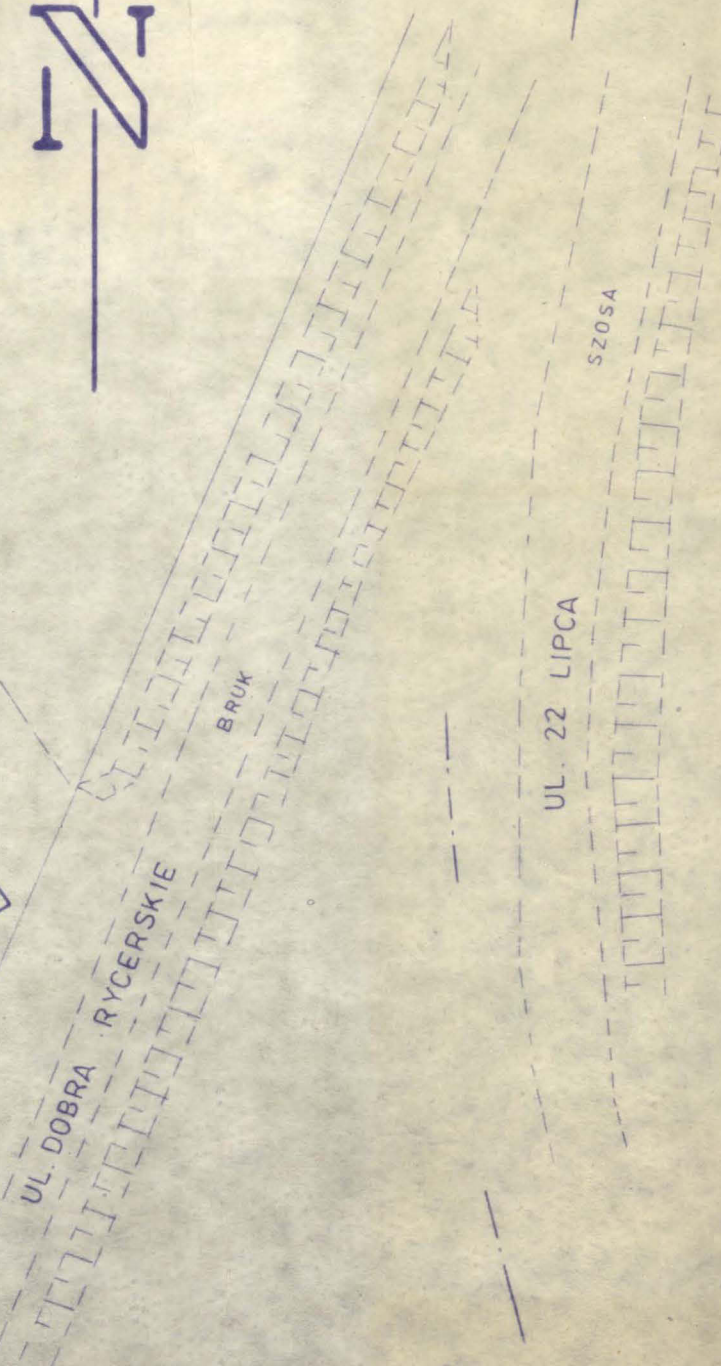
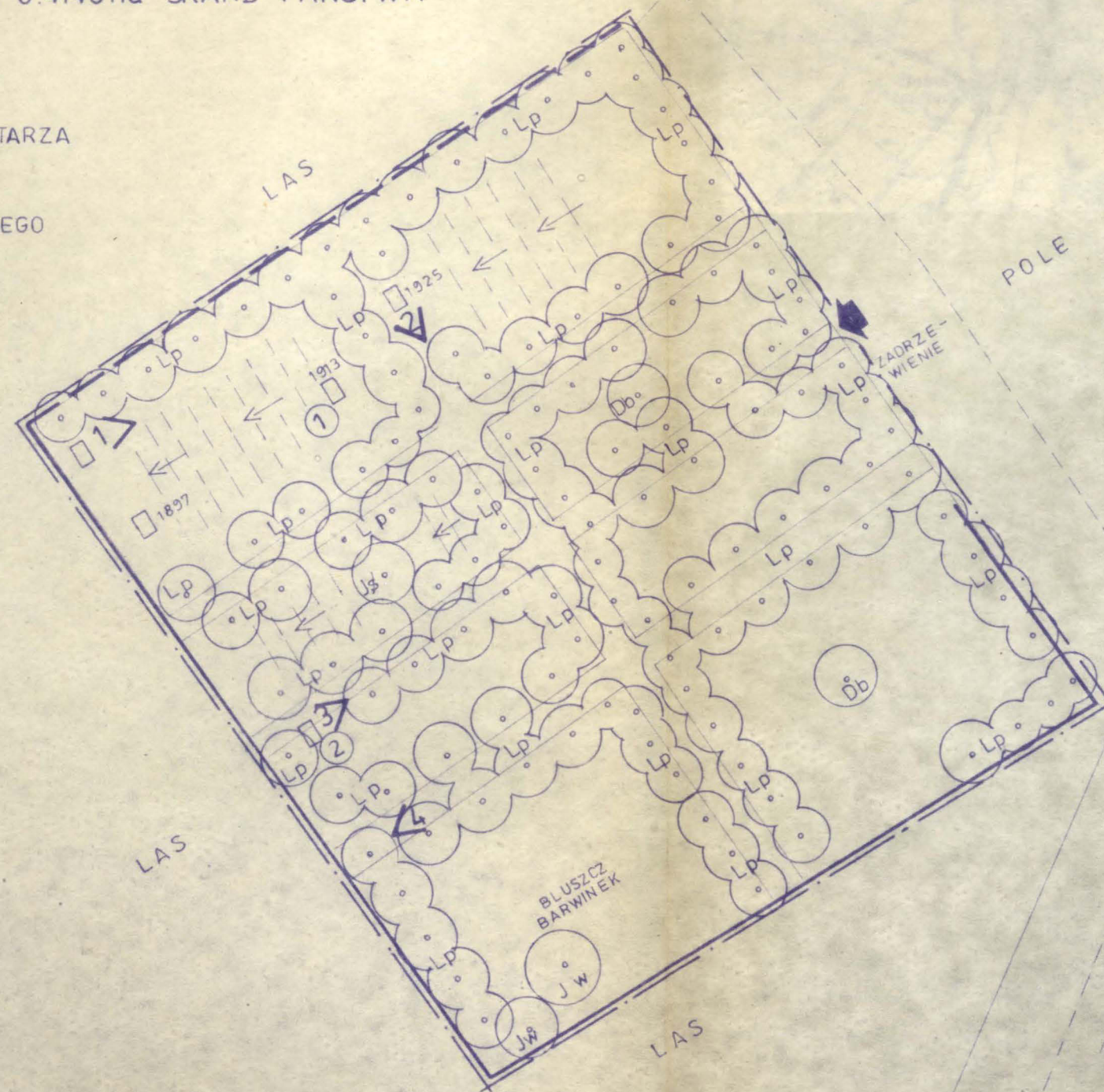
UL. DOBRA RYCERSKIE
woj. koszalińskie


DZ. NR 3 POW. 0.4140 ha SKARB PAŃSTWA

- — — DAWNA I AKTUALNA GRANICA CMENTARZA
- — — GRANICA MIASTA
- — — MUR I FUNDAMENTY MURU OGRODZENIOWEGO
- DAWNE WEJŚCIE
- ▽ STANOWISKO I KIERUNEK WYK. ZDJĘĆ FOTO
- 1887 PŁYTA NAGROBNA, ROK POCHÓWKU
- ↑ RZĘDY NAGROBKÓW I KIERUNEK USYTUOWANIA
- DRZEWO LIŚCIASTE
- ① GUSTAW ENGEL
- ② NAPIS HEBRAJSKI

SKRÓTY

Db — DĄB SZYPUŁKOWY
Js — JESION WYNIOSŁY
Jw — KLON JAWOR
Lp — LIPA DROBNOLISTNA





- Świdwin, ul. Dobra Rycerskie; cm. żydowski
1. Nagrobek (napis hebrajski) 1919
 2. Nagrobek (napis hebrajski i niemiecki) z 1925 r.
 3. Nagrobek (napis hebrajski) 1852
 4. Wnętrze - widok ogólny