

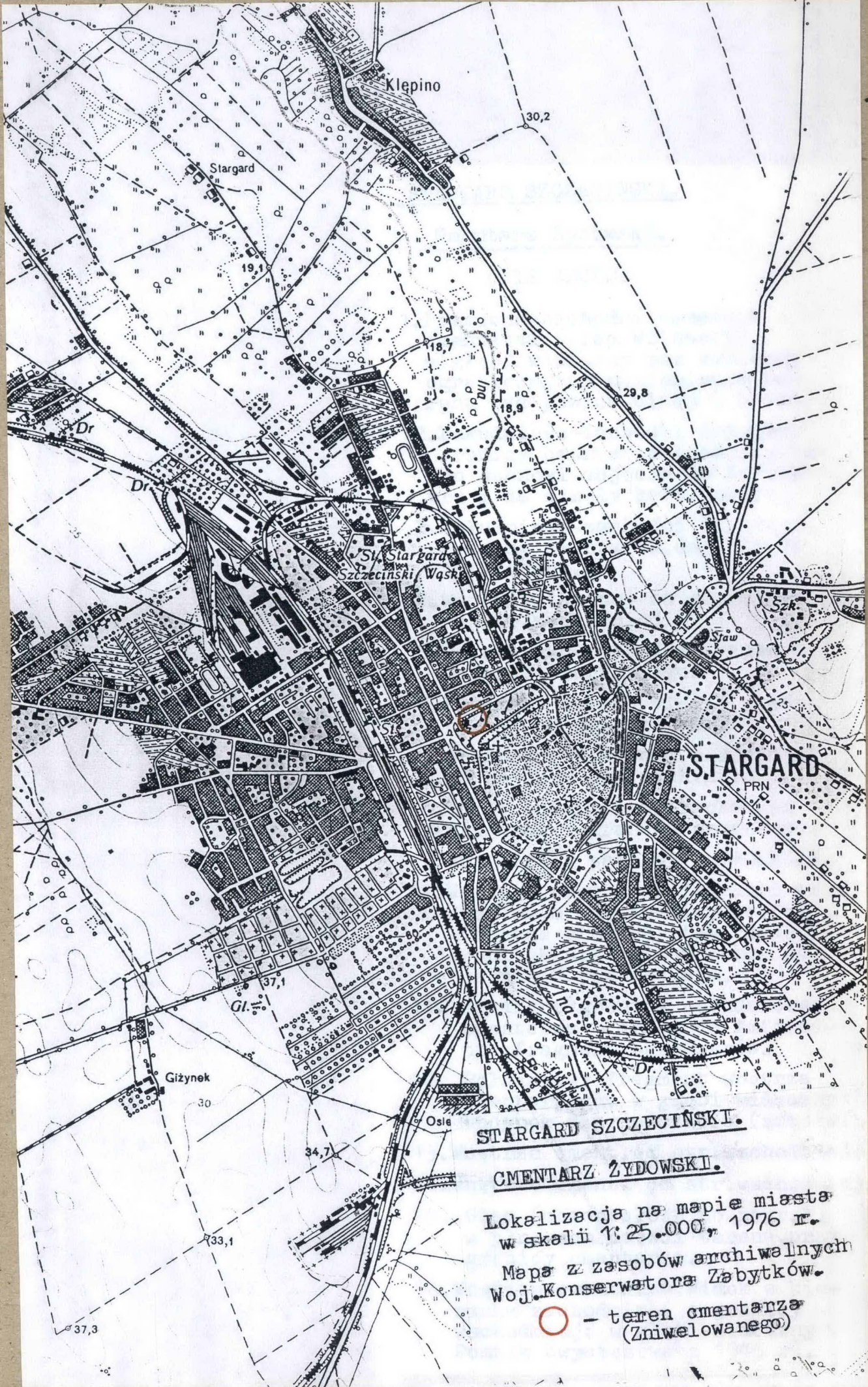
# KARTA CMENTARZA

<p><b>A</b></p> <p>1. Miejscowość</p> <p><b>STARGARD SZCZ.</b></p>	<p>6. Nazwa cmentarza (ew. nazwa dawna)</p> <p>Cmentarz Żydowski</p> <p>JUD. FRIEDHOF ((do 1935 r.)</p>	<p><b>B</b></p> <p>13. Najstarszy istniejący nagrobek (data)</p> <p>nie ma macew</p>	<p>15. Groby o znaczeniu historycznym lub osób szczególnie zasłużonych</p> <p>nie ustalono</p>
<p>2. Gmina</p> <p><b>STARGARD SZCZECIŃSKI</b></p>	<p>7. Cmentarz dawny <input checked="" type="checkbox"/></p> <p>Cmentarz nowy (po 1945 r.) <input checked="" type="checkbox"/></p>	<p>14. Istniejąca dokumentacja cmentarza i miejsce jej przechowywania</p> <p>Urząd Miejski Stargard Muzeum Stargard Woj.Kons.Zabytków, Szczecin</p> <p>Plan aktualny</p> <p>1 5.000 (mapa terenów objętych wpisem do rejestru zabytków W.K.Z. w Szczec.)</p> <p>Plan dawny</p> <p>mapa 1: 10.000 z 1933-1935</p> <p>Inne materiały archiwalne</p> <p>Plan Stargardu z 1922 w zasobach archiw.Muzeum Stargard z granicą cmentarza</p>	
<p>3. Adres cmentarza</p> <p>Stargard ul.Struga Plac Wolności</p>	<p>8. Data założenia</p> <p>koniec XVIII w. (?)</p>		
<p>4. Poprzednie nazwy miejscowości</p> <p>do roku 1945 CASTRUM STARGROD, STARIGARD, ZITARIGRODA, STARIGARD Pom., STARGARD IN POM..</p>	<p>9. Przynależność wyznaniowa:</p> <p>obecna - judaistyczny</p> <p>dawna - judaistyczny</p>		
<p>5. (Nie) czynny</p> <p>ew. podstawa zamknięcia</p>	<p>10. Powierzchnia w ha:</p> <p>ogólna - ca 0,85</p> <p>wolna - ca 0,85</p>		
<p>11. Położenie cmentarza</p> <p>w centrum miasta, przy zbiegu ulic STRUGA, WOJSKA POLSKIEGO i PLACU WOLNOŚCI, na wyniesieniu terenu ca 2 m . poz.ul.Struga, ca 120 m na płn.-zachód od kościoła pw.św.Jana</p>		<p>16. Bibliografia</p>	
<p>12. Uwagi Ter. Org. Adm. Państwowej</p> <p>teren cmentarza użytkowany był do 1992 roku jako boisko dla dzieci przedszkolnych, obecnie użytkowany przez młodzież Liceum Katolickiego z pobliskiego budynku szkolnego (przy płn.-zach.granicy))</p>		<p>17. Uwagi użytkownika</p> <p>teren użytkowany jako miejsce rekreacji, założenie usytuowane na zapleczu Amfiteatru w Parku Chrobrego</p>	



18. ELEMENTY CMENTARZA		Czy istnieje	I L O S C				
			Do XVIII w.	1 poł. XIX w.	2 poł. XIX w.	1 poł. XX w. (do 1945 r.)	2 poł. XX w.
Mur ogrodzeniowy		nie					
Brama I-yl		nie					
Kościół		nie					
Kaplica I-el		nie					
Nagrobki:	wolnostojące	nie					
	przyścienne	nie					
	płyty	nie					
Mogiły		nie					
Inne elementy		nie					
19. Które obiekty wpisane są do rejestru zabytków założenia cmentarne znajduje się JAKO CAŁOŚĆ na terenie objętym wpisem do rejestru zabytków Woj. Kons. Zabytków (teren Starego Miasta i jego str.ochronna) w Szczec.							
20.	STARODRZEW	Ilość	Ø pnia w cm	Stan zdrowotny			
	lipa	1	66	dobry			
	kasztanowiec						
	jesion	8	60-66	dobry			
	tuja (żywotnik)						
	grochodrzew	4	48-90	dobry; jedno drzewo zasycha,			
	daglezwia zielona	2	52-60	dobry			
21. Czy na terenie cmentarza znajdują się zarejestrowane pomniki przyrody ew. aleje nie ma							
22. Ogólny stan zachowania zieleni na cmentarzu							
23. Charakter rozplanowania cmentarza Pierwotnie teren cmentarza wydłużony, klinowaty, usytuowany wschód-zachód, na wyniesieniu ca 2 m n.poz. drogi (placu), płaski							
24. Czytelność układu cmentarza: - całość słabo czytelny - kwater nieczytelny - nagrobków i mogił nieczytelny							
25. Ogólny stan zachowania cmentarza (nagrobków i drzewostanu) teren zniwelowany, nagrobki (macewy) usunięte, pozostał starodrzew (poz. po alejce osiowej i przy gr. zach.)							
26. Istniejące zagrożenia całkowita niwelacja terenu, włączenie w działki o innym przeznaczeniu (boisko)							
27. Wnioski w zakresie prac: - porządkowych - remontowych - konserwatorskich Oznakować teren stosownym napisem informującym o istnieniu cment. żydowskiego w tym miejscu							
28. Wnioski w zakresie niezbędnej dokumentacji: - poszczególnych nagrobków - ewidencji całości cmentarza - studium historycznego - ewentualnie dokum. projektowej Zaznaczenie na planie miasta granic cmentarza oraz ich oznakowanie w terenie							
29. Inne uwagi służb konserwatorskich Granice terenu wrysowane wg map z lat 1933-1935.							
30. Wypełnił: mgr R. Kowalczyk Data: 10.11.1994 r							





## STARGARD SZCZECIŃSKI.

### CMENTARZ ŻYDOWSKI.

Lokalizacja na mapie miasta  
w skali 1:25.000, 1976 r.

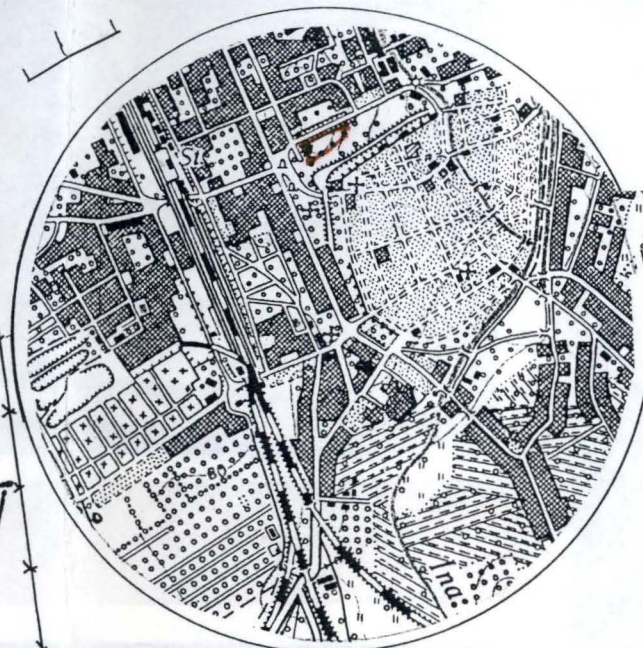
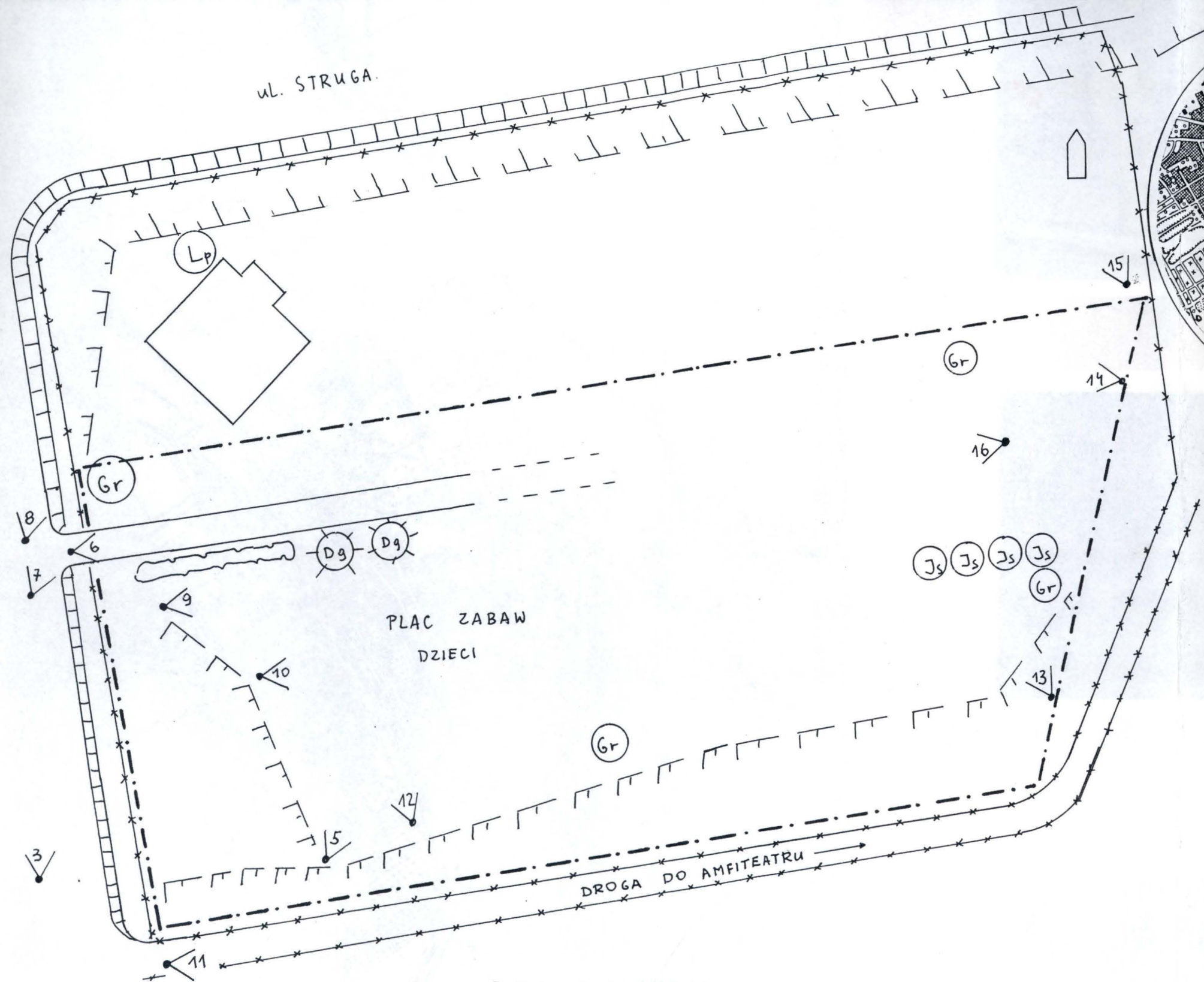
Mapa z zasobów archiwalnych  
Woj. Konserwatora Zabytków.

O - teren cmentarza  
(Zniwelowanego)









STARGARD

ORIENTACJA W SKALI  
1:25.000

ZAŁOŻENIE PRZESTRZENNE

**CMENTARZ  
ŻYDOWSKI**  
SZKIC SYTUACYJNY


**STARGARD SZCZEC.**

OZNACZENIA:

- GRANICA CMENTARZA
- ◀ WEJŚCIE
- 3 STANOWISKO WYKON. ZDJĘCIA
- BUDYNEK SZKOLNY
- ┌┐ SKARPA
- ~ ŻYWOPLÓT
- STARODRZEW
- \*\*\* SIATKA / OGRÓDZENIE /
- ▬ MUR KAMIENNY OPOROWY
- ↑ GLAZ / NAGROBEK ? /

SKRÓTY:

- Dg - DĄBLEZJA
- Gr - GROCHODRZEW
- LP - LIPA
- Js - JESION



SKALA 1:500

STAN NA 1994 ROK



STARGARD SZCZECIŃSKI.

Cmentarz Żydowski.

OPIS ZDJĘĆ.

1. Północno-zachodni narożnik cmentarza (Plac Wolności), w głębi widoczny mur kamienny ograniczający wyniesienie terenu nad poziom ulicy i placu.
2. Południowo-zachodni fragment granicy cmentarza (obecnie teren stanowi dojście do Amfiteatru i do szkoły katolickiej).
3. Południowo-zachodni fragment granicy cmentarza, dojście do Amfiteatru.
4. Wejście (dawne) na cmentarz od str. zachodniej.
5. Południowo-zachodni fragment wnętrza cmentarnego.
6. Fragment dawnej alejki cmentarnej od str. zachodniej.
7. Grochodrzew, drzewo o śr. pnia 90 cm przy płn. zach. narożu.
8. Uskok skarpy przy zachodnim fragmencie granicy cmentarza.
9. Starodrzew parkowy — DAGLEZJA.
10. Wnętrze cmentarza, fragment przy środkowym odc. granicy zachodn. Widoczne elementy tzw. "małej architektury" placu zabaw na terenie d. przedszkola.
11. Fragment granicy południowej cmentarza — droga do Amfiteatru; fragment ogrodzenia.
12. Południowy fragment wnętrza cmentarnego; w głębi widoczny budynek d. przedszkola (szkoła).
13. Wnętrze cment. od str. wschodniej.
14. Wnętrze cment. od str. wschodniej.
15. Głaz (pozostałość po nagr.?) w płn. wsch. części terenu, przy granicy cmentarza.
16. Wnętrze cmentarza. Widok w kierunku zachodnim (z granicy wschodniej; w głębi widoczny Pomnik Zwycięstwa z 1945 r.).






1



2




3



4



5



6





7



8



9





10



11



12









16