

EWIDENCJA PARKÓW I OGRODÓW
NA TERENIE WOJEWÓDZTWA KOSZALIŃSKIEGO

miejsowość

KOŁOBRZEG

~~powiat~~

n a z w a

Park Przyjaźni
Polsko-Radzieckiej

TOM

/

IŁOŚĆ EGZ. 5

030

2191

lv. inv. 430

dep.

BIBLIOTEKA

Urząd Ochrony i Konserwacji Zesp. Pałac.-Ogród.

Muzeum Narodowe w Warszawie

ARCHIWUM
OŚRODEK OCHRONY
ZABYTKOWEGO KRAJOBRAZU
ul. Szwoleżerów 9 tel. 621 62 41 w. 244

Nn inv. 430

TOWARZYSTWO URBANISTÓW POLSKICH
ODDZIAŁ W KOSZALINIE

EWIDENCJA PARKÓW I OGRODÓW
NA TERENIE WOJEWÓDZTWA KOSZALIŃSKIEGO

MIEJSCOWOŚĆ


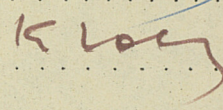
KOŁOBRZEG

POWIAT

N A Z W A

Park Przyjaźni
Polsko-Radzieckiej

ZESPÓŁ AUTORSKI

1	mgr inż. Pr. Zaklukiewicz	podpis :	
2	mgr inż. K. Zaklukiewicz	podpis :	
3		podpis :	
4		podpis :	
5		podpis :	
6		podpis :	

Data opracowania : październik 1975 roku

WERYFIKACJA :

inż. W. Wierzbosiecki


podpis

13. X. 75
data

ARCHIWUM TOM /
OŚRODEK OCHRONY
ZABYTKOWEGO KRAJOBRAZU
ul. Szwoleżerów 9 tel. 621 62 41 w. 244

ilość egz. 5

Nr inw. 430

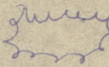




M E T R Y C Z K A P A R K U - O G R O D U					
1	Adres:	Miejscowość /dzielnica, ulica nr posesji/	gmina	powiat	województwo
		KOŁOBZEG	KOŁOBZEG		KOŁOZ. INS. LB
2	Nazwa parku:	aktualna	dawna		
		Park Przejści Polono-Radzieckiej	Przy Hippodromie		
3	Rodzaj parku i stan jego zachowania:	Park miejski o charakterze leśnym. Stan techniczny drzewostanu dobry. Wyposażenie w trakcje budowy			
4	Czas powstania:	Przełom XIX/XX w. styl naturalistyczny			
5	Położenie parku:	pośł. przy ul. Prędy, Cottwolda, wschodnią o 4. dywizji			
6	Powierzchnia parku:	ogółem ha	w tym wód w ha	czy są na niej budynki i jakie	
		26,7	0,07	1/ amfiteatr 2/ szosek publiczny	
7	Użytkownik parku:	Urząd Miejski Kołobrzeg			
8	Czy jest w rejestrze:	data i nr rejestru			
9	Istniejące dokumentacje /data i autor/:	pomiar sytuacyjno-wysokościowy 20 XII 1972 Woj. Ins. Kołobz. Gosp. Kom. Kosz. Lin		inwentaryzacja zieleni wykonano 20 XII 1965	
		studium historyczne brak		założenia techniczno-ekonomiczne brak	
		techniczne, branżowe dokumentacje i ekspertyzy 1. Proj. techniczny osady komunalnej 9.1973 Biuro Proj. Bud. Kos. Lin 2/ Projekt techniczny dróg 9.1973 " " "			
10	Przeprowadzone dotychczas remonty:	Rozpoczęto remont kapitalny			

KOŁOBRZEG

PARK PRZYJAŹNI POLSKO-RADZIECKIEJ

skala 1:5.000



-  skupiny drzew
-  krzewy
-  fotostanowiska
-  drzewa pojedyncze
-  granica ochrony konserwatorskiej

skala 1:100.000



I. KRÓTKA ANALIZA HISTORYCZNA

I.1. Ewolucja układu przestrzennego

Podobnie jak w przypadku pozostałych parków w Kołobrzegu tak i w tym nie zdołano uzyskać jakichkolwiek dokumentów, na podstawie których możnaby dokonać analizy historycznej tego obiektu. Z tego też powodu oparto się przy sporządzaniu niniejszej dokumentacji o informacje pracowników Zarządu Zieleni Miejskiej.

Wynika z nich, że park ten założony został pod koniec XIX w. Potwierdzeniem tej informacji jest wiek drzewostanu określany na około 80 lat. Utrzymany był w stylu naturalistycznym. Styl ten pozostał do dzisiaj. Nic zatem nie wskazuje na to, że w okresie swego istnienia park przechodził ewolucję swego układu przestrzennego.

Właścicielem parku były władze miejskie Kołobrzegu. Park ten spełniał rolę rekreacyjną dla ludności a dla miasta stanowił osłonę przed wiatrami północnymi.

I.2. Dawne plany

Poszukiwania planów z dawnego okresu w muzeum oraz w Archiwach Miejskim i Wojewódzkim, w Pracowniach Urbanistycznych i Zarządzie Zieleni Miejskiej okazały się bezskuteczne. Z tego też względu sporządzono szkic sytuacyjny w oparciu o plan ogólny Kołobrzegu w skali 1:5000, który wraz z-e zdjęciami składa się na część graficzną opracowania.

I.3. Źródła do dziejów parku

Z archiwaliów przy sporządzaniu niniejszego opracowania z powodów podanych w pkt.I.1. nie korzystano. Wykorzystano natomiast "Inwentaryzację drzewostanu parku przy amfiteatrze miejskim" sporządzoną w czerwcu 1972 r. przez inż. B.Królikowską i W.Weryszko z Biura Projektów Budownictwa Komunalnego w Koszalinie oraz projekt techniczny "Renowacji parku przy amfiteatrze miejskim w Kołobrzegu inż. B.Królikowskiej z Biura Projektów Urbanistycznych i Komunalnych w Koszalinie - 1973".

Prócz tego oparto się o informacje ustne Ob. Franciszka Piesika - zcy dyrektora Zarządu Zieleni Miejskiej w Kołobrzegu i Ob. Zygmunta Walińskiego - kierownika Działu Konserwacji Terenów Zielonych Zarządu Zieleni Miejskiej.

II. CHARAKTERYSTYKA STANU ISTNIEJĄCEGO

II.1. Układ przestrzenny

Park otoczony jest od północy ul. Gottwalda, poprzez którą sąsiaduje z wydrami nadmorskimi. Od strony zachodniej ograniczony ul. Fredry, od wschodniej graniczy z terenem ośrodków wypoczynkowych, zaś od południa z ul. 4 Dywizji. Przez park przebiegają liczne drożki ziemne. Wzdłuż ulicy Fredry biegnie chodnik wykonany z trylinki i z płyt o wymiarach 35 cm x 35 cm x 5 cm. Od ul. Fredry usytuowany jest amfiteatr, do którego wiedzie droga wykonana z trylinki. Amfiteatr ogrodzony jest siatką. Od strony zachodniej ogrodzenie składa się z metalowych krat umieszczonych na cokole. Wokół amfiteatru znajduje się fosa. Teren amfiteatru jest oświetlony.

Na północ od amfiteatru stoi szalet publiczny i stacja trafo. U wylotu ul. Fredry w kierunku północnym umieszczono 3 pawilony handlowe. W północno-wschodniej części parku znajduje się łąka z wykopem /nerka stawowa/. Obiekt jako całość jest nieogrodzony i nieoświetlony. Park jest nieurządzony, i zaniedbany.

II.2. Skrócona inwentaryzacja roślin

W ogólnym przekroju teren parku prezentuje dosyć bogaty drzewostan o ciekawych gatunkach i zróżnicowanym wieku. Park porośnięty jest gęsto starodrzewem o gęstości 5 szt/100 m² oraz bardzo licznymi samosiewami olszy szarej i czarnej /*Alnus incana*, *Alnus glutinosa*/, dębu szypułkowego /*Quercus robur*/, grabu pospolitego /*Carpinus betulus*/ oraz rzadziej lipy, buka i brzozy, i bzu.

W zbiorze dendrologicznym występują:

- cis pospolity / <i>Taxus baccata</i> /	2%
- sosna pospolita / <i>Pinus silvestris</i> /	20%
- modrzew europejski / <i>Larix europaea</i> /	1%
- jodła biała / <i>Abies alba</i> /	1%
- dąb szypułkowy / <i>Quercus robur</i> /	5%
- dąb błotny / <i>Quercus palustris</i> /	1%
- brzoza gruczołkowata / <i>Betula verrucosa</i> /	2%
- topola kanadyjska / <i>Populus canadensis</i> /	5%
- świerk pospolity / <i>Picea excelsa</i> /	5%
- klon pospolity / <i>Acer platanoides</i> /	15%
- jawor / <i>Acer pseudoplatanus</i> /	10%
- wiąz górski / <i>Ulmus campestris</i> /	10%
- wierzba biała / <i>Salix alba</i> /	5%
- lipa drobnolistna / <i>Tilia cordata</i> /	10%

- kasztanowiec biały /*Aesculus hippocastanum*/

10%

Liczne samosiewy zagęszczają teren parku i stwarzają wrażenie zaniedbania. Część drzew starszych wymaga usunięcia zniszczonych konarów i zabezpieczenia przez plombowanie. Teren parku jest zróżnicowany pod względem ekologicznym, przeważają jednak tereny wilgotne i podmokłe zwłaszcza na krańcach północnym i zachodnim a także w partiach środkowych porosłych olchą i wierzbą.

Przy granicy zachodniej rośnie 5 szt cyprysów błotnych /*Taxodium distichum*/ o pięknie wykształconych pneumatoforach, 6 wierzb płaczących /*Salix alba vitelina pendula*/ i 3 świerki białe /*Picea alba*/.

Pomników przyrody nie stwierdzono.

II.3. Analiza stopnia zachowania układu zabytkowego

Wiek drzewostanu, jego stan techniczny oraz stan zagospodarowania parku wskazują, że na przestrzeni lat nie ulegał on przeobrażeniom. Dopiero w okresie powojennym wybudowano w nim amfiteatr, szalec publiczny, stację trafo i pawilony handlowe. Uporządkowano otaczające park ulice oraz postawiono ogrodzenie i oświetlenie wokół amfiteatru. Drzew nie dosadzano. Powiększenie drzewostanu nastąpiło nie w wyniku planowej działalności, ale w drodze samosiewów. W 1975 r. rozpoczęto remont kapitalny obiektu.

II.4. Rola obiektu w krajobrazie

a/ zurbanizowanym

Bogaty i urozmaicony drzewostan stanowi źródło tlenu dla miasta, osłania tereny miejskie przed wiatrami wiejącymi z kierunków północnego, zachodniego i wschodnie-

go. Chroni gruny przed erodującym działaniem wiatrów i wód.

b/ naturalnym

Jest składową częścią naturalnego krajobrazu nadmorskiego i ogniwem zielonego łańcucha nabrzeża.

III. WNIOSKI DOTYCZĄCE

III.1. Granicy ochrony konserwatorskiej w zakresie

a/ ochrony układu

Granica układu obejmuje się obszar całego parku w jego geodezyjnych granicach. Z uwagi na jego rolę w nadmorskim pasie technicznym zieleni, park podlega ścisłej ochronie. Dla obsługi wczasowiczów i kuracjuszy zezwala się na budowę pawilonów handlowych jedynie przy ul. Fredry i ul. Gottwalda.

b/ ochrony ekologicznej

Granica ochrony ekologicznej stanowi granica ochrony układu z rygorami obowiązującymi do technicznego pasa zieleni.

III.2. Zmiany dotychczasowego sposobu użytkowania

Nie zachodzi potrzeba zmiany użytkowania. Należy jedynie zgodnie z projektem poprowadzić do końca remont kapi-
talny w zakresie szaty roślinnej i dróg.

UWAGA: Park, z uwagi na jego ^{bezzastawowy} charakter ~~użytkowy~~ nie kwalifikuje się do wpisania w rejestr zabytków.



NR 1. KOŁOBRZEG - Park PPR
Typowy drzewostan parkowy



NR 2. KOŁOBRZEG - Park PPR
Wydeptana ścieżka na koronie skarpy amflestru



NR 3. KOŁOBRZEG - Park PPR
"Fosa" wokół wschodniej części amfiteatru



NR 4. KOŁOBRZEG — Park PPR
Polana /łaka/ parkowa



NR 5. KOŁOBRZEG — Park PPR
Wyřęby buków w parku



NR 6. KOŁOBRZEG - Park
Piękny okaz cyprysika błotnego
/Taxodium distichum/



NR 7. KOŁOBRZEG - Park PPR

Aleja bukowa /równoległa do ul. A. Fredry/