

zob. 7872

URZĄD WOJEWÓDZKI
75-950 W KOSZALINIE
WYBIAŁ KULTURY I SZTUKI
Wojewódzki Konserwator Zabytków

NR. INK. 2355

690

EWIDENCJA PARKÓW I OGRODÓW NA TERENIE WOJEWÓDZTWA KOSZALIŃSKIEGO	
miejsowość	<u>KĘDRZYNO</u>
gmina	SIEMYŚL
nazwa	Park
T O M /	IŁOSC EGZ. 5

ARCHIWUM
OŚRODEK OCHRONY
ZABYTKOWEGO KRAJOBRAZU
ul. Szwoleżerów 9 tel. 621 62 41 w. 244

Nr inw. 690

Nr. inw. 690

dep.

BIBLIOTEKA

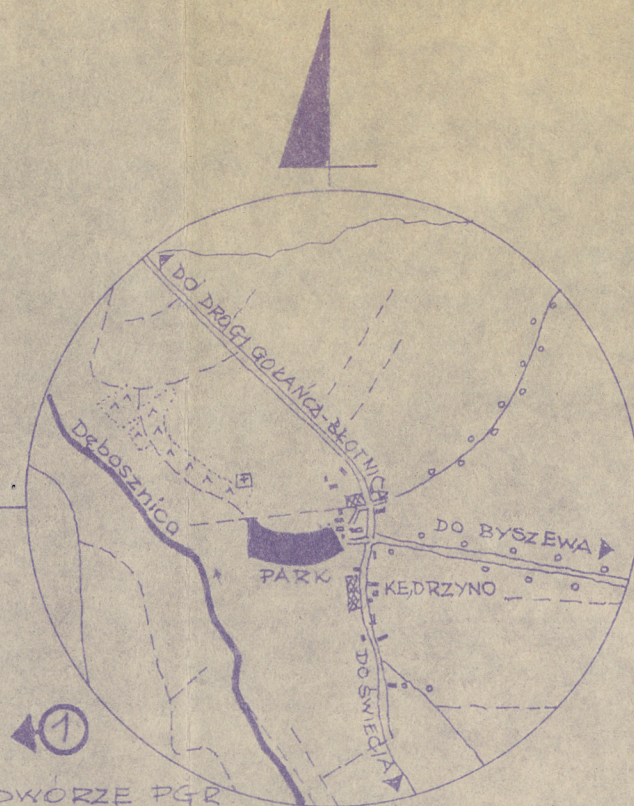
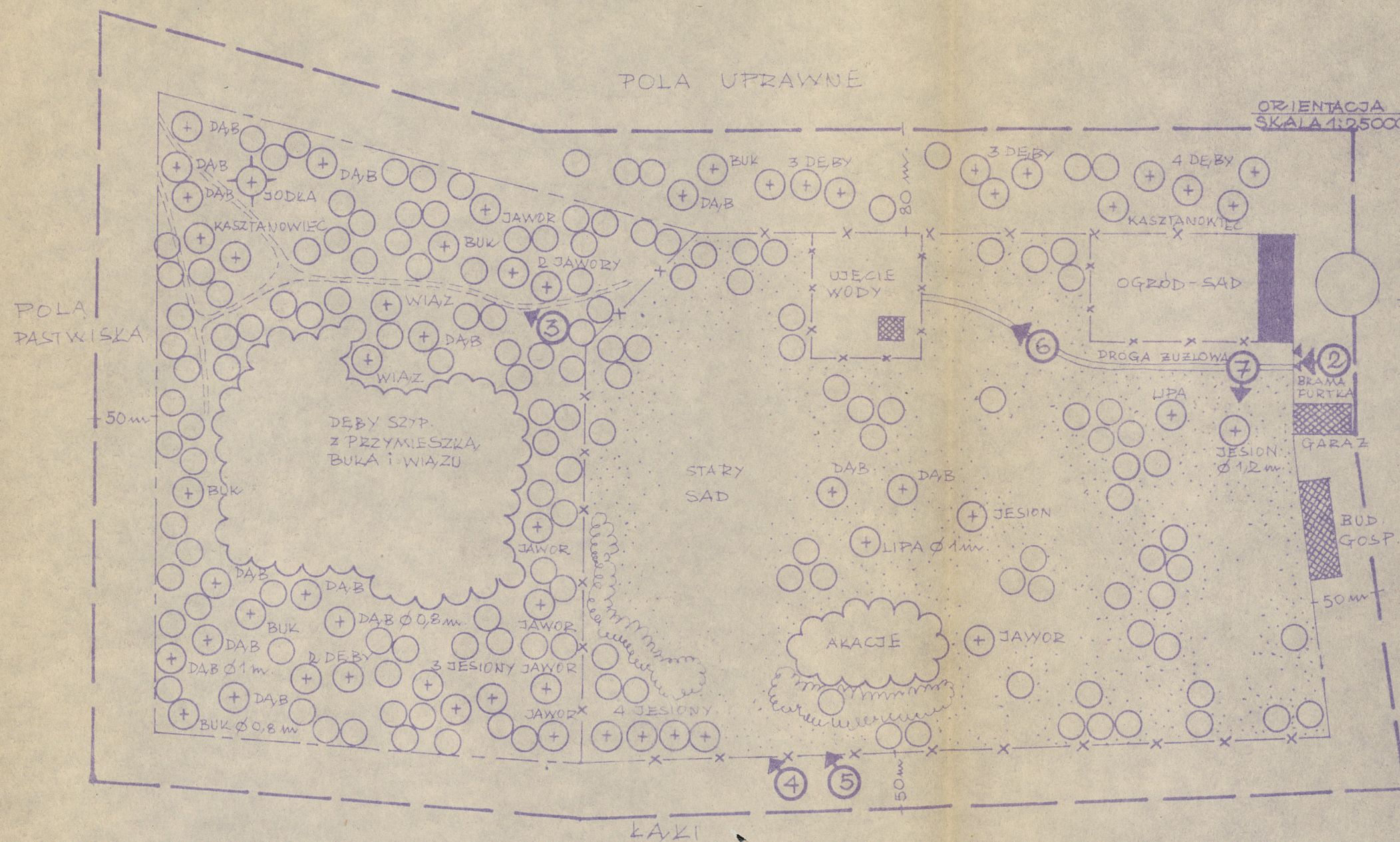
Zarządu Ochrony i Konserwacji Zesp. Pat. i Orod.

Muzeum Narodowego w Warszawie

ul. Szwoleżerów Nr 9, tel. 29-67-78


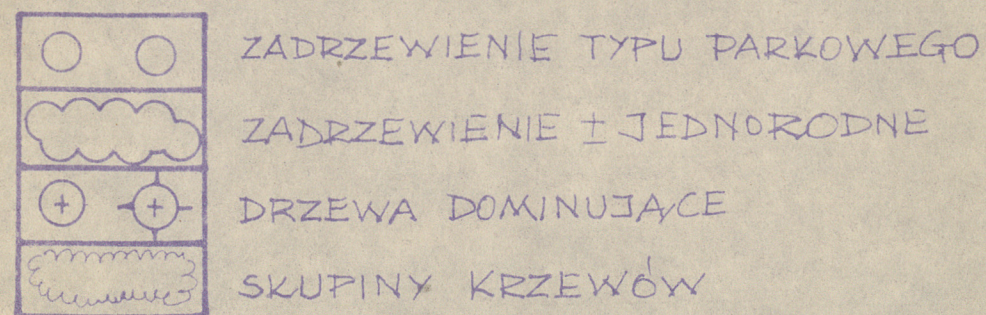
M E T R Y C Z K A P A R K U - O G R O D U				
1	Adres:	Miejscowość /dzielnica, ulica nr posesji/	gmina	powiat
		Kędziny	SIENYŃ	województwo KOSZALIŃSKIE
2	Nazwa parku:	aktualna	niejski	-dawna dworski
3	Rodzaj parku i stan jego zachowania:	Park dworski. Układ przestrzenny szlachecki, wyposażenie zniszczone. Stan techniczny drzew - dobry.		
4	Czas powstania:	Druga połowa XIX w. wsgl. początek XX w. Styl krajobrazowy /naturalistyczny/		
5	Położenie parku:	przy skrzyżowaniu dróg: Ryszewo-Świecko		
6	Powierzchnia parku:	ogółem ha	w tym wód w ha	czy są na niej budynki i jakie
		3,5	-	1/ dróg /w remoncie/ 2/ budynek hydroforni
7	Użytkownik parku:	PGR Drenowo Zakład Rolny Kędziny		
8	Czy jest w rejestrze:	data i nr rejestru nie występuje 1038 z 24.06.1978 park dworski		
9	Istniejące dokumentacje /data i autor/:	pomiar sytuacyjno-wysokościowy brak		inwentaryzacja zieleni brak
		studium historyczne brak		założenia techniczno-ekonomiczne brak
		techniczne, branżowe dokumentacje i ekspertyzy brak		
10	Przeprowadzone dotychczas remonty:	nie przeprowadzano		

SZKIC POŁOWY PARKU W KĘDRZYNIE



ORIENTACJA
SKALA 1:25000

PODWÓRZE PGR
3 LIPY



ARCHIWUM
OŚRODEK OCHRONY
ZABYTKOWEGO KRAJOBRAZU
ul. Szwoleżerów 9 tel. 621 62 41 w. 244
Nr inw. 690

KATALOG PARKÓW woj. KOSZALIŃSKIE
pow. tom.

RODZAJ DOKUMENTACJI:

EWIDENCJA PARKU

KIEDRZYNO gmina SIEMYŚL

AUTORZY OPRACOWANIA:

1. inż. W. Wierzbowski podpis
2. inż. Z. Wierzbowska podpis
3. J. Grębowicz podpis
4. B. Witkowska podpis
5. mgr O. Sycz podpis

KONSULTANCI :

1. podpis
2. podpis

ZLECENIODAWCA:

Urząd Wojewódzki w Koszalinie
Wydział Kultury i Sztuki
Wojewódzki Konserwator Zabytków

ROK OPRACOWANIA:

1976

MIEJSCE PRZECHOWYWANIA

NINIEJSZEGO OPRACOWANIA:

~~URZĄD WOJEWÓDZKI~~
~~75-950 W KOSZALINIE~~
~~WYDZIAŁ KULTURY I SZTUKI~~
~~Wojewódzki Konserwator Zabytków~~

Nr inw.

2355

ARCHIWUM
OŚRODEK OCHRONY
ZABYTKOWEGO KRAJOBRAZU
ul. Szwoleżerów 9 tel. 621 62 41 w. 244

Nr inw. 690

I. KRÓTKA ANALIZA HISTORYCZNA

I.1. Ewolucja układu przestrzennego

Park w Kędrzynie posiada kształt nieregularnego prostokąta. Założony prawdopodobnie w drugiej połowie XIX w. początkowo w stylu krajobrazowym, uległ na początku XX w. naturalizmowi i te cechy zachował w b. słabo czytelnym układzie przestrzennym - do chwili obecnej. Przypuszcza się, że zachodni obszar parku został oparty na bazie lasu dębowego, którego naturalne środowisko styka się od strony północno-zachodniej z granicą parku. Byli właściciele parku lub jego budowniczowie, nie są znani. Park był na wyłączny użytek b. rezydentów.

I.2. Dawne plany

Nie odnaleziono żadnych dawnych planów ani fotokopii.

I.3. Źródła do dziejów parku

Na temat parku w Kędrzynie nie istnieją żadne zapisy archiwalne, ani opracowania monograficzne o charakterze historycznym. Nie udało się również uzyskać żadnej wiarygodnej relacji ustnej.

II. CHARAKTERYSTYKA STANU ISTNIEJĄCEGO

II.1. Układ przestrzenny

W północno-wschodniej części parku znajduje się niewielki dwór /obecnie remontowany/, w którym znajdują się mieszkania pracowników PGR. Na zapleczu dworu znajduje się ogród /działki pracownicze/. Dalej na zachód znajduje się ujęcie wody z budyneczkiem hydroforu.

Część wschodnia parku została wygradzona od całości siatką na słupkach betonowych. W części tej zadrzewienie jest raczej ekstensyjne, znacznie większe przestrzenie zajmują niepielęgnowane łąki /dawniej prawdopodobnie trawniki/ ze skupinami krzewów. W części zachodniej istnieje b. silnie zagęszczony drzewostan z nikłymi śladami ciągów spacerowych. Wyposażenie parku zostało całkowicie zniszczone a układ zatarty.

II.2. Skrócona inwentaryzacja roślin

W parku rośnie około 1500 szt. drzew liściastych w wieku od 80-100 lat. W zbiorze dendrologicznym, swój udział mają następujące rodzaje:

- dęby szypułkowe / <i>Quercus robur</i> /	30 %
- buki pospolite / <i>Fagus sylvatica</i> /	25 %
- wiązy / <i>Ulmus sp.</i> /	20 %
- jawory / <i>Acer pseudoplatanus</i> /	10 %
- klony pospolite / <i>Acer platanoides</i> /	10 %
- jesiony wyniosłe / <i>Fraxinus excelsior</i> /	5 %

W podszycie występuje leszczyna i samosica.

Stan techniczny drzew jest dobry.

II.3. Analiza stopnia zachowania układu zabytkowego

Z dawnego układu przestrzennego, oprócz zdrzewostanów drzew i zatartych zarysów przestrzeni trawiastych /sad/ - nie pozostało nic. Obiekt, prawie nie robi wrażenia parku, tylko całkowicie zaniedbanego lasu. Park pozostał w swoich pierwotnych granicach, aczkolwiek część jego powierzchni, bezzasadnie wygradzona. Po drugiej wojnie na obszarze parku zbudowano ujęcie wody, z budynkiem hydroforni.

II.4. Rola obiektu w krajobrazie

a/ zurbanizowanym

Nie ma znaczenia.

b/ naturalnym

Park posiada pewne znaczenie plastyczne i topograficzne, w krajobrazie wsi.

III. WNIOSKI DOTYCZĄCE

III.1. Granicy ochrony konserwatorskiej

a/ ochrony układu parku

Nie ustala się, z uwagi na całkowicie zatarty układ przestrzenny.

b/ ochrony ekologicznej

Wzdłuż granic: zachodniej, południowej, wschodniej i północno-wschodniej ustala się pas szer. 50 m, wzdłuż granicy północnej - 80m. W obszarze tym, łącznie z obszarem parku, nie należy lokalizować żadnych urządzeń na- i podziemnych zatruwających glebę czy atmosferę lub mających wpływ na zachwianie istniejących stosunków wodnych.

c/ ochrony kompozycji widokowej

Nie dotyczy.

III.3. Zmiany dotychczasowego sposobu użytkowania

Drzewostan należy poddać natychmiastowym zabiegom sanitarnym tj. prześwietlenie, przecięcia sanitarne.

III.3. Zakresurrenowacji

Układ przestrzenny parku jest niemożliwy do odtworzenia.

UWAGA: Park nie spełnia warunków, aby wpisać go do rejestru zabytków.



ФОТ. 1 - СПОРТИВНО - Парк
Двор



FOR. 2 - KPRZYNO - Park
Droga śluzowa do ujścia wody



FIG. 3 - SPRING - Park
Bikky ślad ciągu spacerowego



FOT. 4 - KURZIMO - Park

Widok na masę bukow-dębony,
na pierwszej planie ogrodzona łąka



ФОТ. 5 - КУРДЖИНО - Park
Квітучий гірський



FOT. 6 - KĘDRZYNO - Park
Wjście wody z budynoczek hydroforni



FOT. 7 - KPRZYZNO -- Park
słynące wspaniałego jesionu