

szczecińskie

## KARTA CMENTARZA

NR

24532

<b>A</b> 1. Miejscowość  <b>LISOWO</b>	6. Nazwa cmentarza [ew. nazwa dawna]  <b>brak</b>	<b>B</b> 13. Najstarszy istniejący nagrobek [data]  <b>1879 r.</b>	15. Groby o znaczeniu historycznym lub osób szczególnie zasłużonych  <b>na murze kościoła tablica pamiątkowa z 1851 r. fundatora von Wedel, s.</b>
2. Gmina  <b>Chociwel</b> ppw. <b>STARGARDZKI</b>	7. Cmentarz dawny <input type="checkbox"/> Cmentarz nowy (po 1945 r.) <input type="checkbox"/>	14. Istniejąca dokumentacja cmentarza i miejsce jej przechowywania.  <b>Plan aktualny</b>	
3. Adres cmentarza  <b>Lisowo, gm. Chociwel / przy kościele /</b>	8. Data założenia  <b>1851 r.</b>	<b>Plan dawny</b>  <b>mapa sztabowa w skali 1:25000 z ok. 1890 r.</b>	
4. Poprzednie nazwy miejscowości  <b>do 1945 r. niem. Volssberg</b>	9. Przynależność wyznaniowa: obecna - <b>-</b> dawna - <b>ewangelicka</b>	<b>Inne materiały archiwalne</b>	
5. [Nie] czynny ew. podstawa zamknięcia  <b>Zarządzenie MGK z dn. 10.03.1961 r.</b>	10. Powierzchnia w ha: ogólna - <b>0,25</b> wolna - <b>-</b>		
11. Położenie cmentarza  <b>pośrodku wsi, przy kościele</b>	16. Bibliografia  <b>brak</b>		
12. Uwagi Ter. Org. Adm. Państwowej	17. Uwagi użytkownika		



C <sup>10.</sup> Elementy cmentarza		Czy istnieją	I L O S C				
			Do XVIII w.	1 poł. XIX w.	2 poł. XIX w.	1 poł. XX w. (do 1945r)	2 poł. XX w.
Mur ogrodzeniowy		tak			tak		
Brama l-yl							
Kościół		tak			1851 r.		
Kaplica l-el							
		tak			tak		
Nagrobki:	wolnostojące						
	przyścienne	tak			1851 r.		
	płyty						
Mogiły							
Inne elementy							

19. Ktore obiekty wpisane są do rejestru zabytków

20. STARCDRZEW	Ilość	Ø pnia w cm	Stan zdrowotny
lipa	7	50	dobry
<del>klon</del> klon	1	20	"
<del>kasztanowiec</del>	1	30	"
jesion	1	20	"
<del>cyprysik</del> cyprysik	1	20	"
<del>tuja (żywotnik)</del>			

21. Czy na terenie cmentarza znajdują się zarejestrowane pomniki przyrody ew aleje

22. Ogólny stan zachowania zieleni na cmentarzu

23. Charakter rozplanowania cmentarza  
krajobrazowy, na planie prostokąta

24. Czytelność układu cmentarza:

- całości w granicach z końca XIX w.
- kwater
- nagrobków i mogił

25. Ogólny stan zachowania cmentarza /nagrobków i drzewostan  
nagrobki zlikwidowane,  
nieliczne drzewa przy granicach.

26. Istniejące zagrożenia  
nie ma

27. Wnioski w zakresie prac:

- porządkowych: nie wnioskuję się
- remontowych
- konserwatorskich

28. Wnioski w zakresie niezbędnej dokumentacji: nie wnioskuję się

- poszczególnych nagrobków
- ewidencji całości cmentarza
- studium historycznego
- ewentualnie dokum. projektowej

29. Inne uwagi służb konserwatorskich

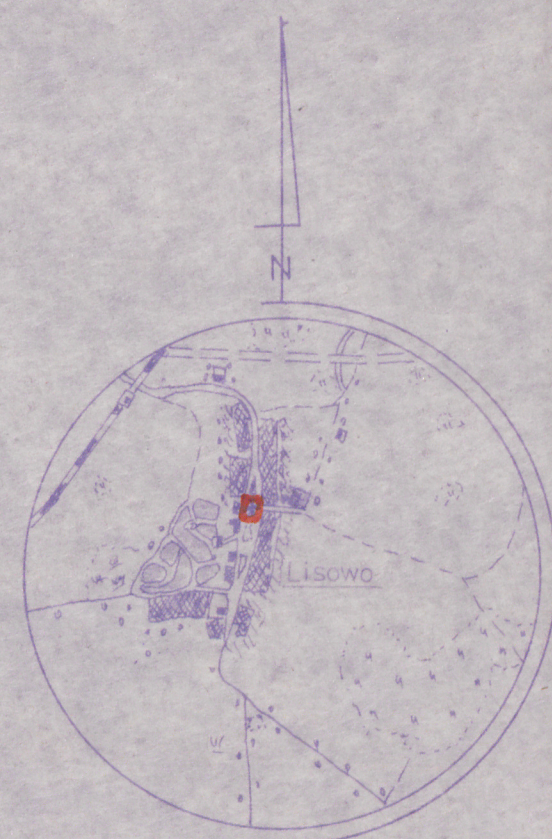
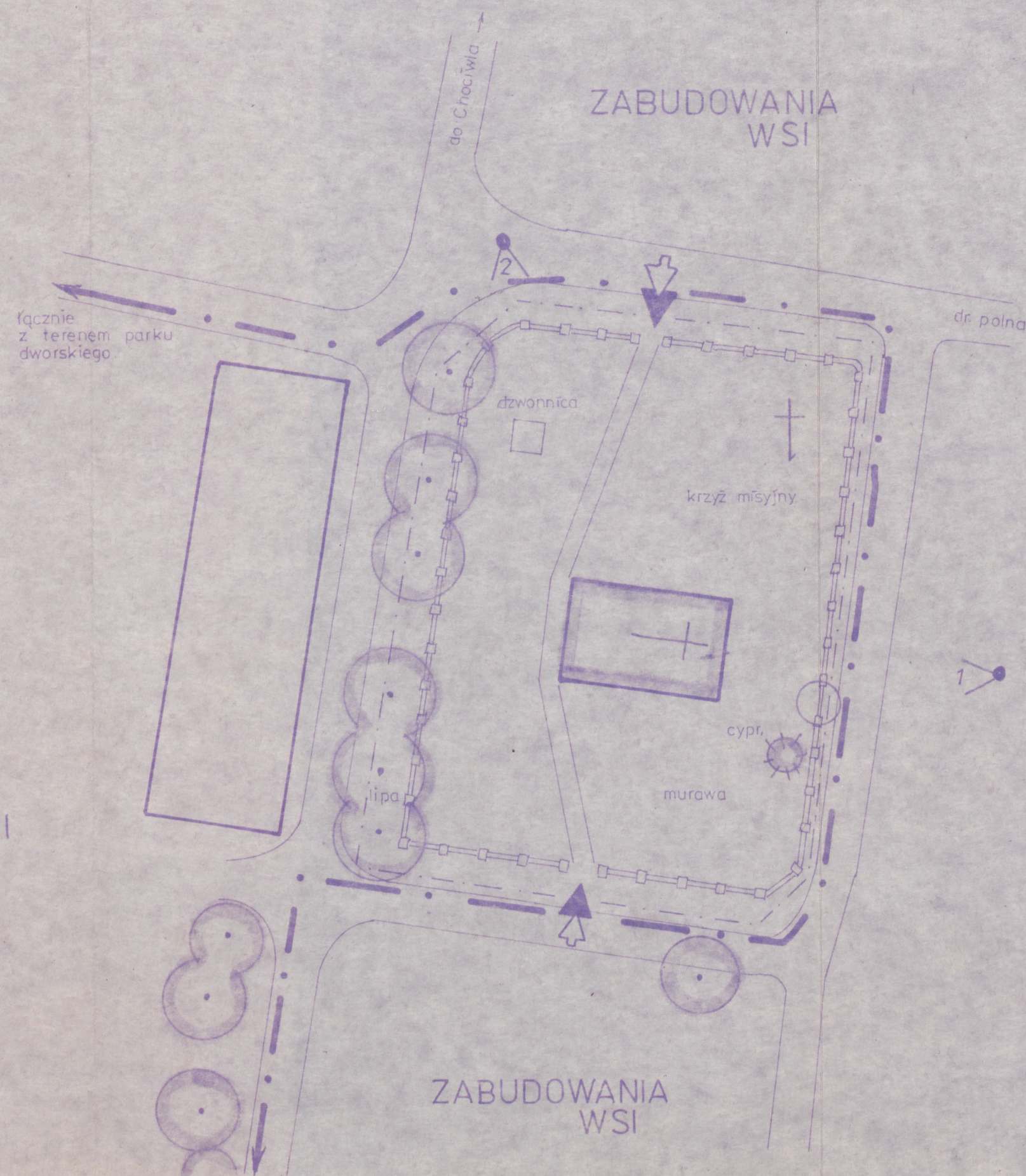
30. Wpisał: Engel

Data: 30.07.1984 r.



OZNACZENIA :

	granica nekropolii
	granica ochrony układu zabytkowego
	mur ogrodzeniowy
	drogi
	drzewa: a/ iglaste b/ liściaste
	wejście
	stanowisko wyk. zdjęcia



ORIENTACJA 1:25000


PARK  
DWORSKI

SZKIC SYTUACYJNY  
CMENTARZA NIECZYNNEGO PRZY KOŚCIELE

WE WSI **LISOWO**

GMINA CHOCIWEL

SKALA 1:500



Opracował: inż. GRZEGORZ ENGEL  
1984 r.

ZABUDOWANIA  
WSI







Fot. Barbara Sanko  
Prawa Autorskie zastrzeżone

1. Lisowo, gm. Chociwel  
Cmentarz nieczynny / przy kościele/  
Mur ogrodzeniowy.  
lipiec 1981 r.

42450







Fot. Barbara Sanko  
Prawa Autorskie zastrzeżone

2. Lisowo, gm. Chociwel

Cmentarz nieczynny / przy kościele/

Kościół filialny pw. MB Częstochowskiej pochodzący z XIX w.

lipiec 1981 r.

42/87