

Województwo

SZCZECIN

Zachodnio
Pomorskie

KARTA CMENTARZA

NR

24532

Z

A 1. Miejscowość LISOWO I	6. Nazwa cmentarza (ew. nazwa dawna) <i>cmentarz ewangelicki przykościelny / kościół pw. Matki Bożej Gostochowskiej</i>	B 13. Najstarszy istniejący nagrobek (data) 1858	15. Groby o znaczeniu historycznym lub osób szczególnie zasłużonych nie ma
2. Gmina CHOCIWEL <i>pow. STARGARDZKI</i>	7. Cmentarz dawny <input checked="" type="checkbox"/> tak Cmentarz nowy (po 1945 r.) <input checked="" type="checkbox"/> nie	14. Istniejąca dokumentacja cmentarza i miejsce jej przechowywania W.K.Z. Szczecin	
3. Adres cmentarza Lisowo, gm. Chociwel	8. Data założenia <i>I /?/ połowy XVI w</i>	Plan aktualny nie ma	
4. Poprzednie nazwy miejscowości do roku 1945: VOSSEBERG	9. Przynależność wyznaniowa: obecna - dawna - ewangelicki	Plan dawny mapa 1:25.000	
5. (Nie) czynny ew. podstawa zamknięcia	10. Powierzchnia w ha: ogólna - <input type="text" value="ca o.10"/> wolna - <input type="text" value="ca o.06"/>	Inne materiały archiwalne 1. Karta ziel. zab. arch. 31/59 Lisowo, gm. Chociwel-kościół	
11. Położenie cmentarza w centrum wsi; na placu przykościelnym na niewielkim wyniesieniu ca 1,1 m n.poz. drogi wiejskiej		16. Bibliografia	
12. Uwagi Ter. Org. Adm. Państwowej		17. Uwagi użytkownika	

C 18. ELEMENTY CMENTARZA		Czy istnieją	I L O Ś Ć				
			Do XVIII w.	1 poł. XIX w.	2 poł. XIX w.	1 poł. XX w. (do 1945 r.)	2 poł. XX w.
Mur ogrodzeniowy kam.+siatka		tak			+	+	+
Brama I-yl		tak			++		
Kościół		tak			+		
Kaplica I-el		nie					
Nagrobki:	wolnostojące	tak			3x3	2	
	przyścienne	nie					
	plyty	nie					
Mogiły		nie/?/					
Inne elementy krzyż misyjny		tak				-	+
19. Które obiekty wpisane są do rejestru zabytków kościół pw. Matki Boskiej Częstochowskiej b.nr rej. WKZ bud. w 1858 r z Fundacji WEDLLA <i>wraz z cmentarzem A-1209 z 4.12.2013r.</i>							
20.	STARODRZEW	Ilość	Ø pnia w cm	Stan zdrowotny			
	lipa	6	68-78	dobry			
	kasztanowiec						
	jesion						
	tuja (żywotnik)	1	28	dobry			
21. Czy na terenie cmentarza znajdują się zarejestrowane pomniki przyrody ew. aleje nie ma; cenny szpaler lipowy wzdłuż zachodniej granicy układu;							
22. Ogólny stan zachowania zieleni na cmentarzu dobry; na placu cmentarnym pień ściętego drzewa /dąb/ o średnicy przy ziemi ca 155 ! cm.							
23. Charakter rozplanowania cmentarza wielokątny z centralnie usytuowanym kościołem; bez centralnej alejki							
24. Czytelność układu cmentarza: - całość czytelny - kwater nieczytelny - nagrobków i mogił nieczytelny							
25. Ogólny stan zachowania cmentarza (nagrobków i drzewostanu) teren zniwelowano w latach 1956-61; nagrobki usunięto; pozostało kilka krzyży żeliw.							
26. Istniejące zagrożenia postępująca dewastacja resztek obelisku/?							
27. Wnioski w zakresie prac: - porządkowych - remontowych - konserwatorskich rozpatrzeć możliwość przekazania pozostałych krzyży do Lapidarium							
28. Wnioski w zakresie niezbędnej dokumentacji: - poszczególnych nagrobków - ewidencji całości cmentarza - studium historycznego - ewentualnie dokum. projektowej							
29. Inne uwagi służb konserwatorskich przy zach. wejściu; w murze kościoła epitafium 1821-58,							30. Wypełnił: B. RUDNICKA Data: 10.11.1990



LISOWO I

ZABUDOWANIA WSI

DROGA WIEJSKA











ZABUDOWANIA WSI

ZABUDOWANIA WSI

DROGA WIEJSKA

DROGA WIEJSKA

ZABUDOWANIA WSI

-  TEREN CMENTARZA
-  WEJŚCIE
-  STANOWISKO WYKONANIA ZDJĘCIA
-  KOŚCIÓŁ
-  MUR KAMIENNY
-  STARODRZEW L-LIPA, T-TUJA
-  DZWONNICA
-  ZNISZCZONE NAGROBKI
-  PIEN ŚCIĘTEGO DĘBU, ŚR. 155 cm
-  ZNISZCZONY OBELISK



1:25.000



1



2



3



4



5



6



7



8



9



10



11



12



13