

Województwo

SZCZECIŃSKIE

Zachodnio  
Pomorskie

## KARTA CMENTARZA

NR

24459

Z

<b>A</b> 1. Miejscowość  BRAŁĘCIN III	6. Nazwa cmentarza (ew. nazwa dawna) <i>Cmentarz przykościelny</i> XVII	<b>B</b> 13. Najstarszy istniejący nagrobek (data)  1864 (niem.)	15. Groby o znaczeniu historycznym lub osób szczególnie zasłużonych  nie ma
2. Gmina  Dolice  <i>pow. starogardzki</i>	7. Cmentarz dawny <input checked="" type="checkbox"/> tak  Cmentarz nowy (po 1945 r.) <input checked="" type="checkbox"/> nie	14. Istniejąca dokumentacja cmentarza i miejsce jej przechowywania  nie ma	
3. Adres cmentarza Białęcín gm. Dolice	8. Data założenia  około I połowy XIX wieku	Plan aktualny  nie ma	
4. Poprzednie nazwy miejscowości  do roku 1945, niem.: BRALENTIN	9. Przynależność wyznaniowa:  obecna -  dawna - ewangelicki	Plan dawny  mapa sztabowa 1:25.000	
5. (Nie) czynny ew. podstawa zamknięcia	10. Powierzchnia w ha:  ogólna - <input type="text" value="ca 0,21 ha"/>  wolna - <input type="text" value="ca 0,17 ha"/>	Inne materiały archiwalne  nie ma	
11. Położenie cmentarza  w centrum wsi, na placu przykościelnym	16. Bibliografia		
12. Uwagi Ter. Org. Adm. Państwowej  nie zgłaszano	17. Uwagi użytkownika  nie zgłaszano		

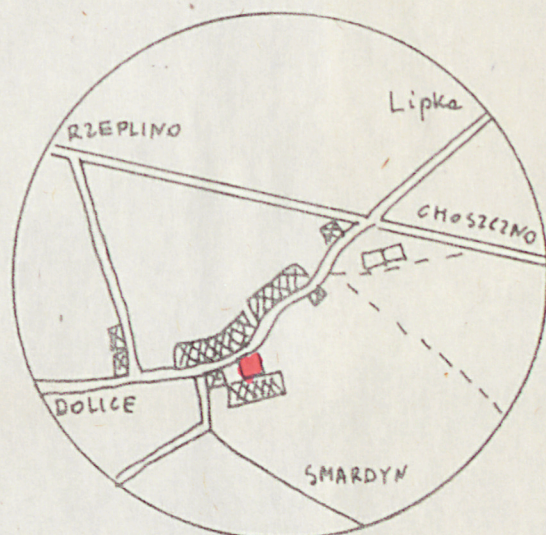


18. ELEMENTY CMENTARZA		Czy istnieją	I L O Ś Ć				
			Do XVIII w.	1 poł. XIX w.	2 poł. XIX w.	1 poł. XX w. (do 1945 r.)	2 poł. XX w.
Mur ogrodzeniowy kamienny		tak	+				
Brama i-yl		tak	+				
Kościół ruiny		tak	+				
Kaplica I-el		nie					
Nagrobki:	wolnostojące	tak			ca 12	ca 6	
	piasty	nie					
	piły	nie					
Mogily		nie					
Inne elementy							
19. Które obiekty wpisane są do rejestru zabytków <i>Cabe zabójców A-1102/89</i> Ruiny kościoła, XV w., gotyk, nr rej. 530, W.K.Z. Szczecin <i>Kościoł i cmentarz nr A-1419</i>							
20.	STARODRZEW	Ilość	Ø pnia w cm	Stan zdrowotny			
	lipa	1	56	dobry			
	kasztanowiec						
	jesion	2	40-60	dobry			
	tuja (żywotnik)						
	klon	8	40-70	dobry			
	grochodrzew	1	60	dobry			
21. Czy na terenie cmentarza znajdują się zarejestrowane pomniki przyrody ew. aleje nie ma							
22. Ogólny stan zachowania zieleni na cmentarzu dobry							
23. Charakter rozplanowania cmentarza prostokątny, z centralnie usytuowanymi ruinami kościoła							
24. Czytelność układu cmentarza: - całość czytelny - kwater nieczytelny - nagrobków i mogil nieczytelny							
25. Ogólny stan zachowania cmentarza (nagrobków i drzewostanu) nagrobki częściowo usunięte, uszkodzone, mur cmentarny uszkodzony, ruiny kościoła							
26. Istniejące zagrożenia całkowita dewastacja							
27. Wnioski w zakresie prac: - porządkowych - remontowych - konserwatorskich <i>naprawić mur cmentarny</i> - konserwatorskich północnej części ogrodzenia							
28. Wnioski w zakresie niezbędnej dokumentacji: - poszczególnych nagrobków - ewidencji całości cmentarza tak - studium historycznego. - ewentualnie dokum. projektowej							
29. Inne uwagi służb konserwatorskich							30. Wypełnił: <i>Alay</i> Data: 1987.08.19.




# BRAŁĘCIN III

- teren cmentarza
- ◁ stanowisko wyk. zdjęć
- ▬ mur kamienny
- ⊞ mur kościota
- staradzew; l = lipa, k = klon  
gr = grzechadzew, j = jesion
- ↔ wejście
- ✕ zniszczone nagrobki
- ▨ zdemstrowany grobowiec



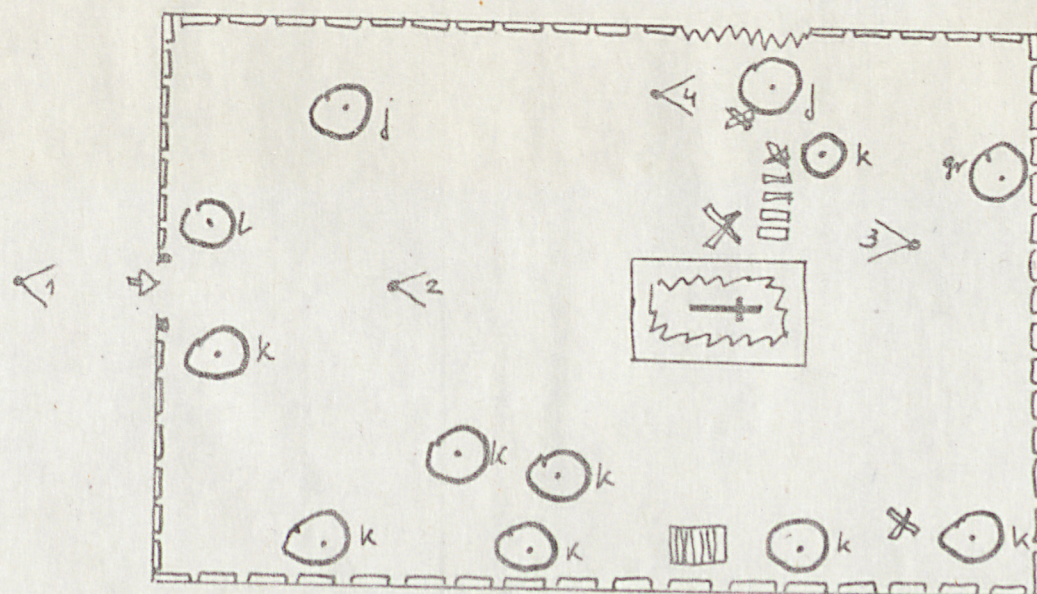
1:25000



← RZEPLINO →

← CHOSZCZNO →

droga wiojka



zabudowania

staw





1



2



3



4