

Zachodnio

Województwo

Pomorskie

SZCZECIŃSKIE

KARTA CMENTARZA

NR

24337

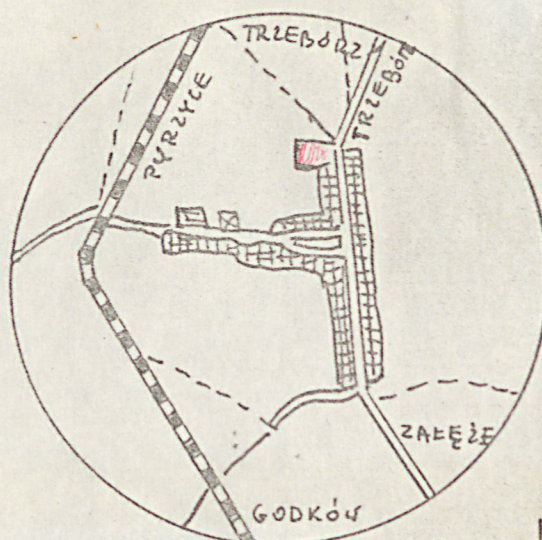
N

A 1. Miejscowość T E T Y Ń T	6. Nazwa cmentarza (ew. nazwa dawna) KOMUNALNY	B 13. Najstarszy istniejący nagrobek (data) 1944 1945 (pol.)	15. Groby o znaczeniu historycznym lub osób szczególnie zasłużonych nie ma
2. Gmina K O Z I E L I C E	7. Cmentarz dawny <input checked="" type="checkbox"/> tak Cmentarz nowy (po 1945 r.) <input checked="" type="checkbox"/> tak	14. Istniejąca dokumentacja cmentarza i miejsce jej przechowywania nie ma	
3. Adres cmentarza Tetyń, gm. Kozielice	8. Data założenia około II połowy XIX wieku	Plan aktualny nie ma	
4. Poprzednie nazwy miejscowości do roku 1945, niem.: B E Y E R S D O R F	9. Przynależność wyznaniowa: obecna - dawna - ewangelicki	Plan dawny mapa sztabowa 1:25.000	
5. (Nie) czynny ew. podstawa zamknięcia	10. Powierzchnia w ha: ogólna - <input type="text" value="ca 0.86 ha"/> wolna - <input type="text" value="ca 0.6 ha"/>	Inne materiały archiwalne nie ma	
11. Położenie cmentarza przy północnym krańcu wsi. po prawej stronie drogi w kierunku miejscowości ZAPĘZE,	16. Bibliografia nie ma		
12. Uwagi Ter. Org. Adm. Państwowej nie zgłaszano	17. Uwagi użytkownika nie zgłaszano		

C 18. ELEMENTY CMENTARZA		Czy istnieją	I L O Ś Ć					23. Charakter rozplanowania cmentarza prostokąt z jedną centralną alejką lipową
			Do XVIII w.	1 poł. XIX w.	2 poł. XIX w.	1 poł. XX w. (do 1945 r.)	2 poł. XX w.	
Mur ogrodzeniowy cem. ażurowy		tak					+	24. Czytelność układu cmentarza: - całość czytelny - kwater czytelny - nagrobków i mogił czytelny
Brama I-yl		tak					+	
Kościół		nie						
Kaplica I-el		nie						
Nagrobki:	wolnostojące	tak					ca 240	25. Ogólny stan zachowania cmentarza (nagrobków i drzewostanu) dobry; groby niemieckie zniwelowano
	przyscienne	nie						
	plyty	nie						
Mogily		tak					ca 60	
Inne elementy								26. Istniejące zagrożenia nie stwierdza się
19. Które obiekty wpisane są do rejestru zabytków nie ma								27. Wnioski w zakresie prac: - porządkowych - remontowych - konserwatorskich
20.	STARODRZEW	Ilość	Ø pnia w cm	Stan zdrowotny				
	lipa	28	42-84	dobry				
	kasztanowiec							
	jesion							28. Wnioski w zakresie niezbędnej dokumentacji: - poszczególnych nagrobków - ewidencji całości cmentarza - studium historycznego. - ewentualnie dokum. projektowej
	tuja (żywotnik)							
21. Czy na terenie cmentarza znajdują się zarejestrowane pomniki przyrody ew. aleje nie ma								29. Inne uwagi służb konserwatorskich nie zgłaszano
22. Ogólny stan zachowania zieleni na cmentarzu dobry								
								30. Wypełnił: mgr J. Jackowska Data: 1987.07.20.

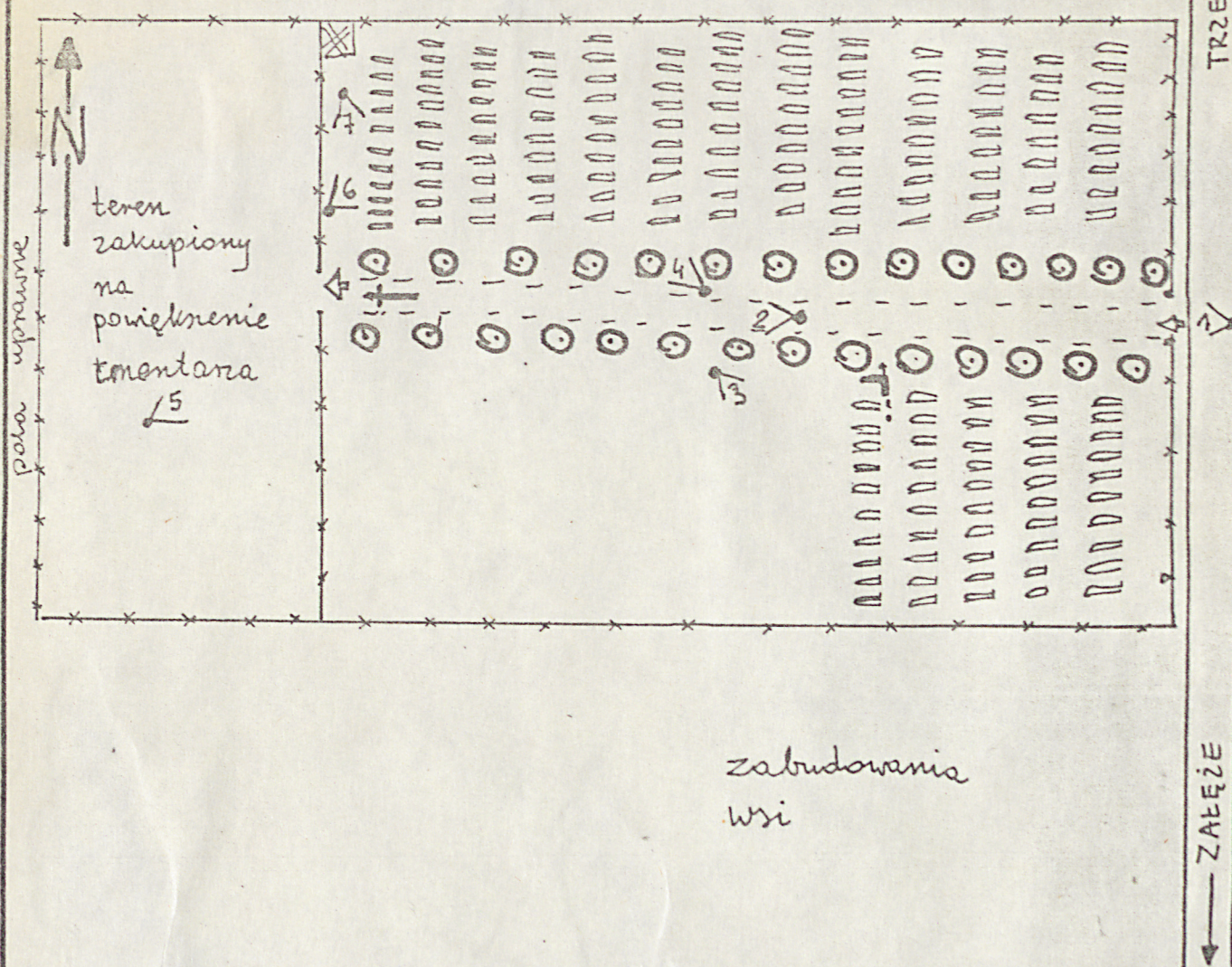
TETYN I

- ◀ stanowisko wykonania zdjęcia
- ◻ teren cmentarza
- ◀ wejście
- *-* mur cement. ozdobny
- ooo olejakipora
- † wycie wody
- ⊠ smiełnik
- † kryz cmentarny



1:25000

pola uprawne





1




2



3



4



1



2



3



4



5



6



7