

Zachodnio
Pomorskie

Województwo

SZCZECIŃSKIE

KARTA CMENTARZA

NR

24667 **Z**

A 1. Miejscowość <p align="center">SZCZECIN</p>	6. Nazwa cmentarza (ew. nazwa dawna) <i>cmentarz ewangelicki pw. przykościelny / kościół pw. Świętego Krzyża</i> przykościelny	B 13. Najstarszy istniejący nagrobek (data) <p align="center">brak danych</p>	15. Groby o znaczeniu historycznym lub osób szczególnie zasłużonych <p align="center">brak danych</p>
2. Gmina - dzielnica <p align="center">SZCZECIN - POGODNO</p> <p><i>pow. SZCZECIN KRECKOWO</i></p>	7. Cmentarz dawny <input checked="" type="checkbox"/> tak Cmentarz nowy (po 1945 r.) <input type="checkbox"/> —	14. Istniejąca dokumentacja cmentarza i miejsce jej przechowywania AP.Sz. Akta Nadzoru Budowlanego nr 12--2 Akta konsystorza ewangelickiego teczka nr 2063, Matricula der Kirche Kreckow 1609 Plan aktualny mapa syt.-wys. 1:500 Plan dawny Plan cmentarza z 1936 r. Inne materiały archiwalne mapa topograficzna (Messtischblatt) 1:25000, ark. 1148 z 1888 r. ark. 2552 z 1921 r.	
3. Adres cmentarza Kreckowo ul. Szeroka 64 ul. Żołnierska 1, 1a	8. Data założenia <p align="center">1261 r.</p>		
4. Poprzednie nazwy miejscowości <p align="center">Kreckow</p>	9. Przynależność wyznaniowa obecna - rzymskokatolicka dawna - ewangelicka		
5. (Nie) czynny ew. podstawa zamknięcia <p align="center">nieczynny</p>	10. Powierzchnia w ha: ogólna - <input type="text" value="0,13124"/> wolna - <input type="text" value="—"/>		
11. Położenie cmentarza u zbiegu ul. Szerokiej z ulicą Żołnierską przy kościele parafialnym. Teren równy ogrodzony murem kamiennym z bramą gotycką od ul. Szerokiej 64.		16. Bibliografia - dr Bogdan Frankiewicz, Cmentarze Szczecina, mps - inż. Grzegorz Engel, Teczka ewidencyjna cmentarza, 1978. - H.Lemke, Die Bau - und Kunstenkmaler des Reg. Bezirks Stettin, Kreis Randow, Stettin 1901 - Kościół i mur, Karta arch. WKZ nr 271, 1988	
12. Uwagi ter. org. Adm. Państwowej wł.: Parafia Rzymskokatolicka pw. Św. Krzyża w Szczecinie, ul. Szeroka 24. Obręb 52-P, dz. 31/1 Bi 0,1429 ha, ks. wiecz. 60346, il. Szeroka 64 wł. Gmina Miasto Szczecin, Obręb 52-P, dz. 31/4 Bz 0,1324 ha, ul. Żołnierska wł. Skarb Państwa, wiecz. użytk. Rzymskokatolicka parafia pw. Św. Trójcy w Szczecinie, ul. Żołnierska 1a, Obr. 52-P, dz. 31/3 Bi 0,1060 ha, ks. wiecz. 61564.		17. Uwagi użytkownika Dawniej i do 1958 r. cmentarz przykościelny, w latach 1946-1958 pochówki zmarłych Polaków z tut. parafii. W 1987 r. budowa plebanii na dz. 31/3 i podział terenu cmentarnego na trzy działki.	


Nr. negl. 52.704 - 52.902

ELEMENTY CMENTARZA		Czy istnieją	ILOŚĆ				
			Do XVII w.	1 poł. XIX w.	2 poł. XIX w.	1 poł. XX w. (do 1945 r.)	2 poł. XX w.
Mur ogrodzeniowy		<i>tak</i>	250 m				
Brama (-y)		<i>tak</i>	1				
Kościół		<i>tak</i>	1				
Kaplica (-e)		<i>nie</i>					
Nagrobki:	wolno stojące	<i>tak</i>				4	22
	przyścienne	<i>nie</i>					
	plyty	<i>nie</i>					
Mogily		<i>tak</i>					5
Inne elementy		<i>bud. gosp.</i>					1
19. Które obiekty wpisane są do rejestru zabytków <i>kościół rej 271 KL.V-0/8/58 z dnia 22.I.1958 r.</i> <i>Amalga wraz z kościołem A-1243 z 4.07.2014</i>							
20.	STARODRZEW	Ilość	Ø pnia w cm	Stan zdrowotny			
	lipa	5	60	<i>dobry</i>			
	kasztanowiec						
	jesion	12	50	<i>dobry</i>			
	tuja (żywołnik)						
	akacja	5	50	<i>dobry</i>			
	wiąz	3	50	<i>dobry</i>			
	klon, jawor	3	50	<i>dobry</i>			
21. Czy na terenie cmentarza znajdują się zarejestrowane pomniki ew. aleje <i>nie;</i> <i>przy kościele wiąz o obw. pnia 300 cm</i>							
22. Ogólny stan zachowania zieleni na cmentarzu <i>przerzywana aleja lipowa, grupy drzew i żywopłoty</i>							
23. Charakter rozplanowania cmentarza <i>regularny</i>							
24. Czytelność układu cmentarza: - całości <i>granice pierwotnego i aktualnego układu przestrzennego</i> - kwater <i>dwukwaterowy</i> - nagrobków i mogił <i>rzędy i orientacja</i>							
25. Ogólny stan zachowania cmentarza (nagrobków i drzewostanu) <i>nagrobki od 1924-1940, od 1946-1958, drzewostan przerzedzony, ok. 50%</i>							
26. Istniejące zagrożenia <i>brak zagrożeń</i>							
27. Wnioski w zakresie prac: - porządkowych <i>bieżąca pielęgnacja</i> - remontowych <i>nie przewiduje się</i> - konserwatorskich <i>j.w.</i>							
28. Wnioski w zakresie niezbędnej dokumentacji: - poszczególnych nagrobków <i>nie</i> - ewidencji całości cmentarza <i>nie</i> - studium historycznego <i>nie</i> - ewentualnie dokum. projektowej <i>nie</i>							
29. Inne uwagi służb konserwatorskich <i>ochrona wraz z zabytkowym terenem przykościelnym</i>						30. Wypełnił <i>inż. Henryk Greeki</i> Data <i>30.07.1996 r.</i>	


















SZCZECIN - KRZEKOWO

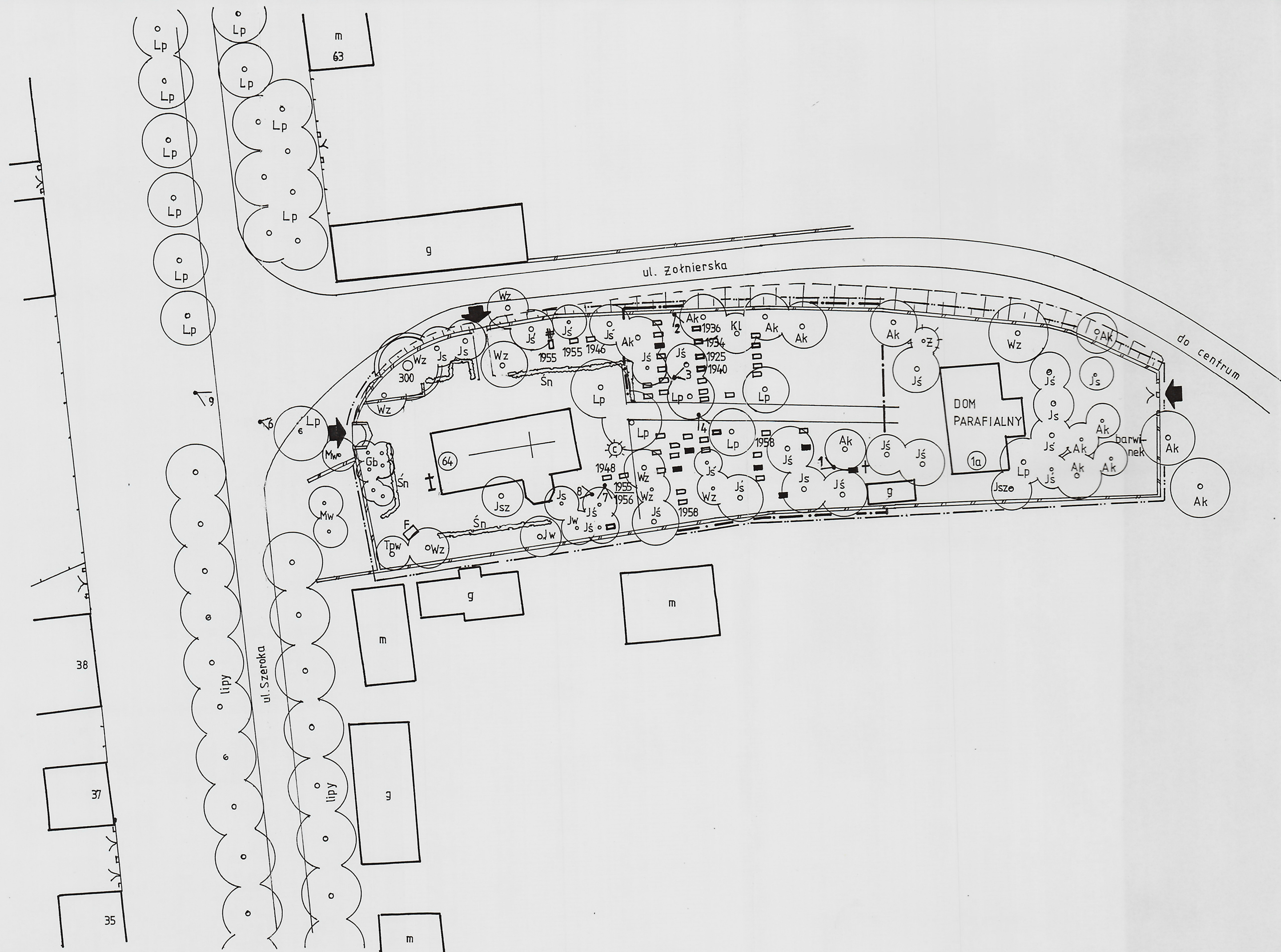
ul. Szeroka 64

1 // 500



OZNACZENIA

- | | |
|---|--|
|  | AKTUALNA GRANICA CMENTARZA |
|  | DAWNA GRANICA CMENTARZA |
|  | MUR KAMIENNY I BRAMA GOTYCKA |
|  | DAWNE I AKTUALNE WEJŚCIA |
|  | STAN, I KIER. WYK. ZDJĘĆ FOTO |
|  | MOGIŁA ZIEMNA |
|  | MOGIŁA ZIEMNA OBRAMOWANA |
|  | KAMIEŃ NAGROBNY /STELA/ I ROK POCHÓWKU |
|  | KRZYŻ KAMIENNY |
|  | KRZYŻ METALOWY |
|  | KRZYŻ CEMENTARNY |
|  | FIGURA NA NEOKLASYCYSTYCZNYM POSTUMENCIE |
|  | DRZEWO LIŚCIASTE |
|  | DRZEWO IGLASTE |
|  | WIAZ O CECHACH P.P.
OBWÓD PNIA W CM. |
|  | ZYWOPLÓT |
|  | BUDYNEK GOSP. |





Krzekowo, ul. Szeroka 64, cmentarz przykościelny

1. Plan Krzekowa wg mapy topograficznej z 1888 r.
2. Plan Krzekowa wg mapy topograficznej z 1921 r.

Po stronie wschodniej cmentarza baraki (Baracken) dawnego obozu jeńców francuskich, wymienionego przy karcie cmentarza francuskiego przy ul. Litewskiej.

Historia cmentarza

Pierwszy cmentarz ukształtował się wokół kościoła powstałego w 1261 r. w wyniku darowizny księcia Barnima I dla kolegiaty Św. Piotra i Pawła w Szczecinie. Obecny kościół pw. Św. Trójcy wzniesiony został w XV w., przebudowany po pożarze w październiku 1938 r. Krzekowo zostało łączone do Szczecina, co wpłynęło na rozbudowę wsi i uszczuplenie powierzchni cmentarza.

Opracowano w oparciu o materiał zebrany przez dr Bogdana Frankiewicza do książki „Cmentarze Szczecina”.



Krzekowo, ul. Szeroka 64

6. Brama i mur cmentarza od ul. Szerokiej (neg. 34197).

*Foto: Grzegorz Solecki, 1978.
Negatyw: Regionalny Ośrodek Studiów i Ochrony Środowiska Kulturowego w Szczecinie*

Brama, *Foto: Ryszard Patorski, VIII.1996.*

9. Kościół, drzewostan oraz mur z gotycką bramą od skrzyżowania ulicy Szerokiej z ulicą Żołnierską (neg. 34198).

Foto: Grzegorz Solecki, 1978.

8. Wnętrze po stronie południowej, w głębi figura.

Foto: Ryszard Patorski, VIII.1996.





Handwritten text on a piece of paper, likely a note or a label, placed below the photographs. The text is illegible due to blurring.



1. Wnętrze cmentarza (neg. 34199)

Foto: Grzegorz Solecki, 1978.

oraz stan współczesny

Foto: Ryszard Patorski, VIII.1996.

2. Zachowane nagrobki po stronie północnej.

3. Nagrobek: Elisabeth Böhake z d. Lenz, 4.2.1906-13.5.1940.

Foto: Ryszard Patorski, VIII.1996.



4. Cokół - odwrócony.
5. Nagrobek współczesny z 1958 r.
6. Sygnatura wykonawcy.
7. Kropielnica kamienna

Foto: Ryszard Patorski, VIII. 1996.

