

Zachodnio
Pomorskie

Województwo

SZCZECIŃSKIE


KARTA CMENTARZA

NR

24 659


N

A 1. Miejscowość SZCZECIN	6. Nazwa cmentarza (ew. nazwa dawna) <i>(ewangelicki)</i> <i>miejsce pochówkowe ob.</i>	B 13. Najstarszy istniejący nagrobek (data) <i>brak danych</i>	15. Groby o znaczeniu historycznym lub osób szczególnie zasłużonych <i>brak danych</i>
2. Gmina - dzielnica SZCZECIN (POGODNO) <i>GUMIENICE</i>	7. Cmentarz dawny <input checked="" type="checkbox"/> <i>tak</i> Cmentarz nowy (po 1945 r.) <input type="checkbox"/> <i>—</i>	14. Istniejąca dokumentacja cmentarza i miejsce jej przechowywania Plan aktualny <i>mapa syl. - wys. 1:500, ark. 7-02 A7, 17</i>	
3. Adres cmentarza <i>Gumieńce ul. Krakowska</i>	8. Data założenia <i>2 poł. XIX w.</i>	Plan dawny <i>brak</i>	
4. Poprzednie nazwy miejscowości <i>Stettin - Scheune</i>	9. Przynależność wyznaniowa obecna - <input type="checkbox"/> <i>—</i> dawna - <i>ewangelicka</i>	Inne materiały archiwalne <i>mapa topograficzna (Messtischblatt) 1:25000, ark. 1148 z 1888 r.</i>	
5. (Nie) czynny ew. podstawa zamknięcia <i>zlikwidowany</i>	10. Powierzchnia w ha: ogólna - <input type="text"/> <i>0,6164</i> wolna - <input type="text"/> <i>—</i>		
11. Położenie cmentarza <i>pomiędzy ulicami: Krakowską i Poronińską. Teren równy, otoczenie zabudowane domkami jednorodzinnymi.</i>		16. Bibliografia <i>Dr Bogdan Frankiewicz, Cmentarze Szczecina, mps.</i>	
12. Uwagi ter. org. Adm. Państwowej <i>wł.: Gmina Miasto Szczecin</i> <i>Obręb Pogodno 129, działka 88 Bz</i>		17. Uwagi użytkownika <i>użytkowany również w latach 1946-1948</i>	

C ELEMENTY CMENTARZA		Czy istnieją	ILOŚĆ				23. Charakter rozplanowania cmentarza <i>regularny</i>
			Do XVII w.	1 poł. XIX w.	2 poł. XIX w.	1 poł. XX w. (do 1945 r.)	
Mur ogrodzeniowy		<i>nie</i>					24. Czytelność układu cmentarza: - całości <i>granice pierwotnego układu przestrzennego</i> - kwater <i>zatarta</i> - nagrobków i mogił <i>zatarta</i>
Brama (-y)		<i>nie</i>					
Kościół		<i>nie</i>					
Kaplica (-e)		<i>nie</i>					
Nagrobki:	wolno stojące	<i>nie</i>					
	przyścienne	<i>nie</i>					
	plyty	<i>nie</i>					
Mogiły		<i>nie</i>					25. Ogólny stan zachowania cmentarza (nagrobków i drzewostanu) <i>nagrobki usunięte, drzewostan zachowany w 50%</i>
Inne elementy							
19. Które obiekty wpisane są do rejestru zabytków			<i>żadne</i>				26. Istniejące zagrożenia <i>likwidacja</i>
20. STARODRZEW		Ilość	Ø pnia w cm	Stan zdrowotny		27. Wnioski w zakresie prac: - porządkowych <i>bieżąca pielęgnacja</i> - remontowych <i>nie przewiduje się</i> - konserwatorskich <i>j.w.</i>	
lipa		1	60	<i>dobry</i>			
kasztanowiec							
jesion		25	60	<i>dobry</i>			
tuja (żywotnik)							
akacja		3	55	<i>dobry</i>			
klon i jawor		4	55	<i>dobry</i>			
21. Czy na terenie cmentarza znajdują się zarejestrowane pomniki ew. aleje			<i>nie</i>				28. Wnioski w zakresie niezbędnej dokumentacji: - poszczególnych nagrobków <i>nie</i> - ewidencji całości cmentarza <i>nie</i> - studium historycznego <i>nie</i> - ewentualnie dokum. projektowej <i>nie</i>
22. Ogólny stan zachowania zieleni na cmentarzu <i>luźny drzewostan oczyszczony z krzewów, murawa</i>							
29. Inne uwagi służb konserwatorskich <i>ochrona układu przestrzennego bez wpisu do rejestru zabytków</i>						30. Wypełnił <i>inż. Henryk Grecki</i>  Data 30.08.1996 r.	


CMENTARZ NIECZYNNY
SZCZECIN-GUMIENCE
 ul. Krakowska

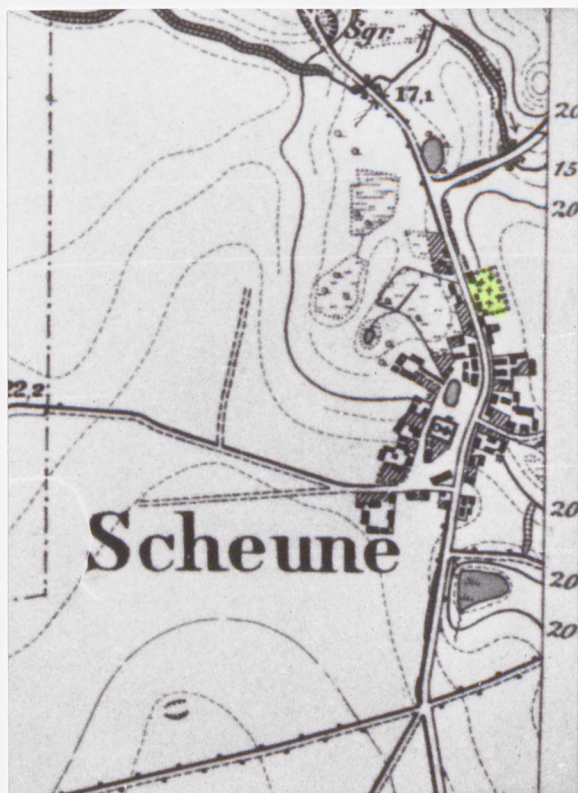
1 : 500



OZNACZENIA

- DAWNA I AKTUALNA GRANICA CMENTARZA
- ⬆ DAWNE WEJŚCIE
- ◁ 1 STAN. I KIER. WYK. ZDJĘĆ FOTO
- DRZEWO LIŚCIASTE
- ⊗ PIEN WYCIĘTEGO DRZEWA
- ▤ MURAWA
- Ak AKACJA
- Gł GŁÓG
- Jś JESION
- Jw JAWOR
- Kl KLON
- Lp LIPA





Szczecin-Gumieńce, ul. Krakowska, cmentarz nieczynny
Mapa topograficzna z 1888 r.

1. Wnętrze cmentarza.

Foto: Ryszard Patorski, VIII.1996.

