

Województwo

SZCZECIŃSKIE

KARTA CMENTARZA

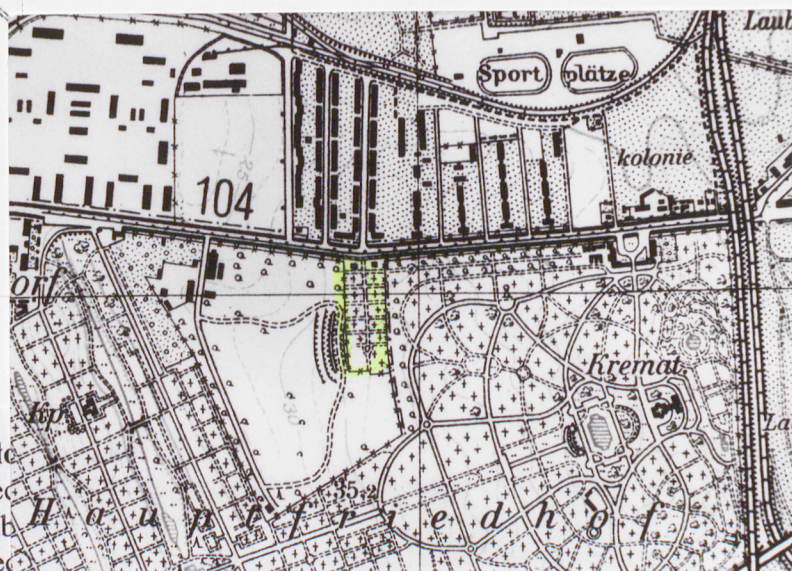
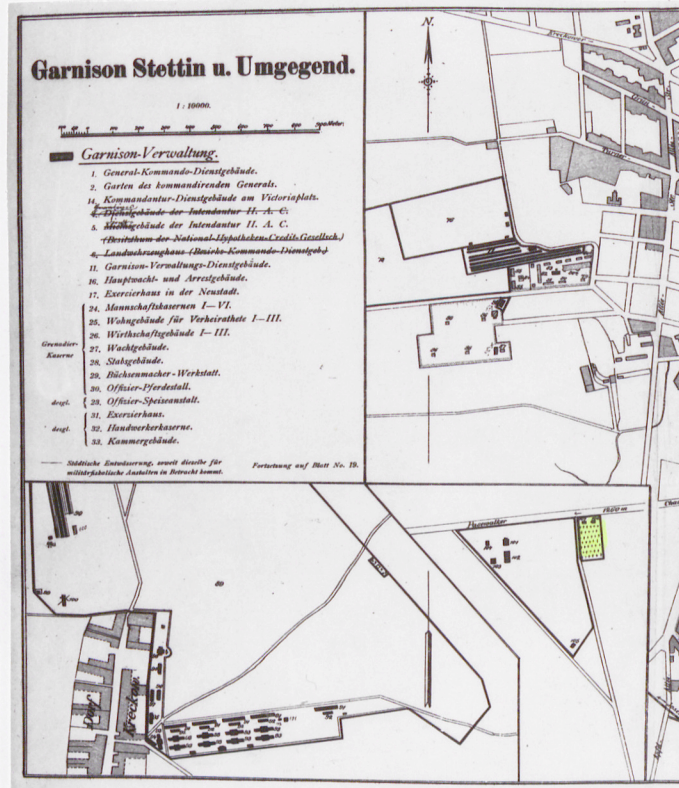
NR

24658

Z

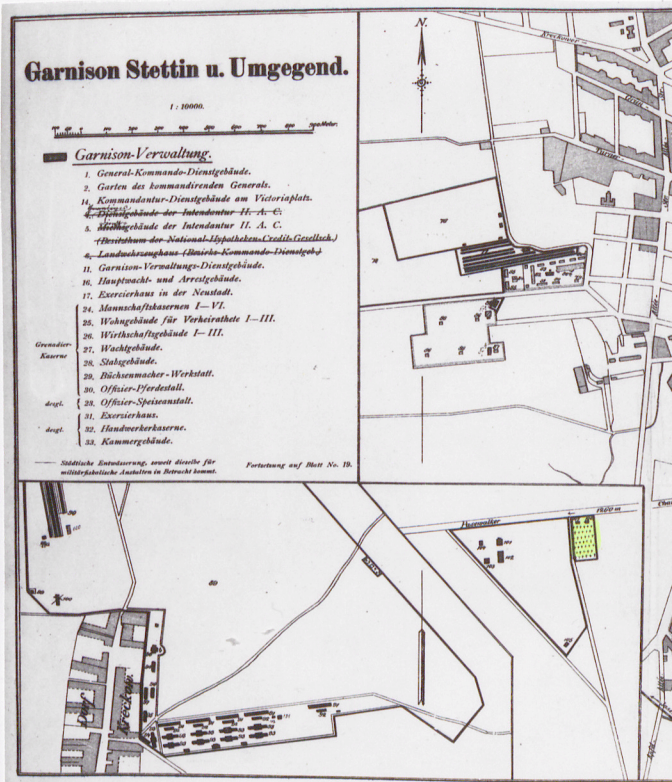
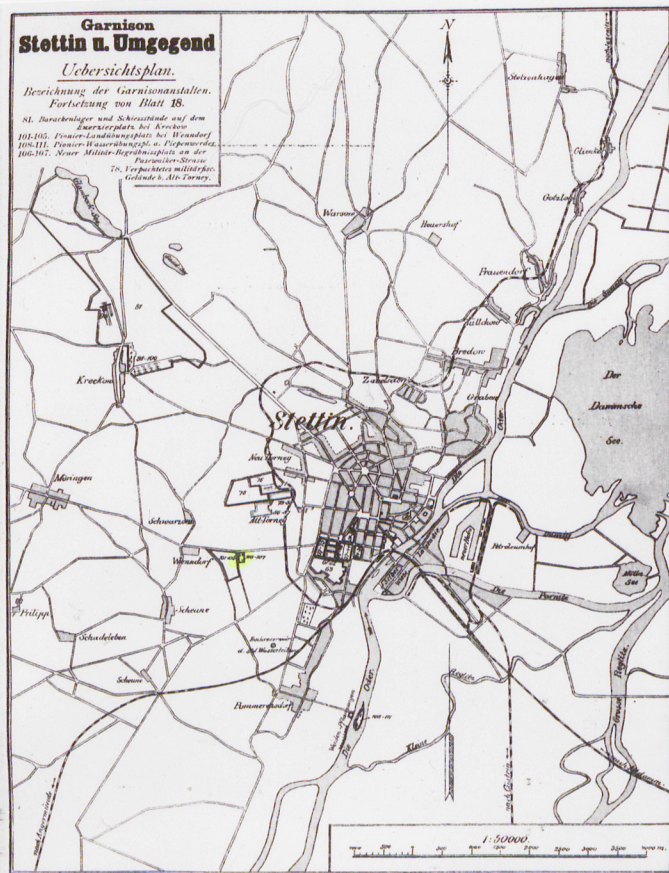
A 1. Miejscowość SZCZECIN	6. Nazwa cmentarza (ew. nazwa dawna) <i>Cmentarz Centralny, do 1945 r. Cmentarz Wojskowy</i>	B 13. Najstarszy istniejący nagrobek (data) 1915 (il. 6)	15. Groby o znaczeniu historycznym lub osób szczególnie zasłużonych <i>- Kwatera jeńców belgijskich i polskich z lat 1939-1945 r. (il. 9-12)</i> <i>- Głaz poświęcony marynarzom poległym na zatopionym 25.I.1915 r. w 1915 r. statku MS Augsburg (il. 6)</i>
2. Gmina - dzielnica SZCZECIN-POGODNO <i>pan. SZCZECIN GUMIŃSKA</i>	7. Cmentarz dawny <input checked="" type="checkbox"/> tak Cmentarz nowy (po 1945 r.) <input type="checkbox"/>	14. Istniejąca dokumentacja cmentarza i miejsce jej przechowywania <i>AP.Sz. Akta Nadzoru Budowlanego nr 4662, 7424, 9363, 9738</i>	
3. Adres cmentarza <i>ul. Ku Słońcu 124a,</i>	8. Data założenia 1893	Plan aktualny <i>Plan 1:500</i>	
4. Poprzednie nazwy miejscowości <i>Stettin (Pasewalker Chaussee)</i>	9. Przynależność wyznaniowa obecna - <i>rzymskokatolicka</i> dawna - <i>ewangelicka</i>	Plan dawny <i>AP.Sz. Zbiór kartograficzny sygn. A.IV.19 Atlas Garnizon Stettin und Umgegend 1897, 1:10000, tabl. 18, 19</i>	
5. (Nie) czynny ew. podstawa zamknięcia <i>czynny</i>	10. Powierzchnia w ha: ogólna - <input type="text" value="1,44"/> wolna - <input type="text" value="0,5"/>	Inne materiały archiwalne <i>mapa topograficzna (Messtischblatt) 1:25000, ark. 1149 z 1886/88, ark. 2553 z 1938 r.</i>	
11. Położenie cmentarza <i>przy drugiej bramie cmentarza centralnego przy skrzyżowaniu ul. Ku Słońcu i K.Miarki. Teren równy, włączony do cmentarza centralnego.</i>		16. Bibliografia <i>Die Liegenschaften der Stadt Stettin, 1892, zał. plan Szczecina, Dr Bogdan Frankiewicz, Cmentarze Szczecina, mps.</i>	
12. Uwagi ter. org. Adm. Państwowej <i>część działki 2/5</i>		17. Uwagi użytkownika <i>od założenia do 1945 r. cmentarz wojskowy pod administracją Komendy Garnizonu Szczecińskiego. Po komunalizacji włączony do cmentarza centralnego. Krzyż żeliwny z 1873 r.</i>	

C ELEMENTY CMENTARZA		Czy istnieją	ILOŚĆ					23. Charakter rozplanowania cmentarza <i>regularny</i>	
			Do XVII w.	1 poł. XIX w.	2 poł. XIX w.	1. poł. XX w. (do 1945 r.)	2 poł. XX w.		
Mur ogrodzeniowy		<i>nie</i>						24. Czytelność układu cmentarza: - całości <i>granice pierwotnego układu przestrzennego</i> - kwater <i>układ 10 kwater</i> - nagrobków i mogił <i>rzędy i orientacja</i>	
Brama (-y)		<i>tak</i>			1				
Kościół		<i>nie</i>							
Kaplica (-e)		<i>tak</i>			1				
Nagrobki:	wolno stojące	<i>tak</i>					<i>współcz.</i>	25. Ogólny stan zachowania cmentarza (nagrobków i drzewostanu) <i>nagrobki współczesne, rekonstrukcja kwatery jeńców belgijskich i polskich</i>	
	przyścienne	<i>nie</i>							
	plyty	<i>tak</i>					<i>współcz.</i>		
Mogily <i>zbiorowe</i>		<i>tak</i>				1	<i>odbudowane w 1960 r.</i>		
Inne elementy		<i>bud. gosp./mieszk.</i>				1		26. Istniejące zagrożenia <i>brak zagrożeń</i>	
19. Które obiekty wpisane są do rejestru zabytków <i>cmentarz rej. 1066 Kl. III 5340/10/85 z 16.6.1985 r.</i>									
20. STARODRZEW	Ilość	Ø pnia w cm	Stan zdrowotny						27. Wnioski w zakresie prac: - porządkowych <i>bieżąca pielęgnacja</i> - remontowych <i>nie przewiduje się</i> - konserwatorskich <i>nie przewiduje się</i>
lipa	20	50	<i>dobry</i>						
kasztanowiec	40	55	<i>dobry</i>						
jesion	2	50	<i>dobry</i>						
tuja (żywotnik)	5	30	<i>dobry</i>						
świerk	5	50	<i>dobry</i>						
daglezya	15	60	<i>dobry</i>						
21. Czy na terenie cmentarza znajdują się zarejestrowane pomniki ew. aleje <i>nie</i>								28. Wnioski w zakresie niezbędnej dokumentacji: - poszczególnych nagrobków <i>nie</i> - ewidencji całości cmentarza <i>nie</i> - studium historycznego <i>nie</i> - ewentualnie dokum. projektowej <i>nie</i>	
22. Ogólny stan zachowania zieleni na cmentarzu <i>aleja kasztanowa, drzewostan i zieleń na kwaterach (patrz opis)</i>									
29. Inne uwagi służb konserwatorskich <i>ochrona zabytkowego układu przestrzennego</i>							30. Wypełnił <i>inż. Henryk Grecki</i> Data <i>30.10.1996 r.</i>		



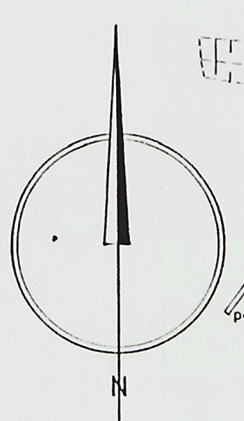
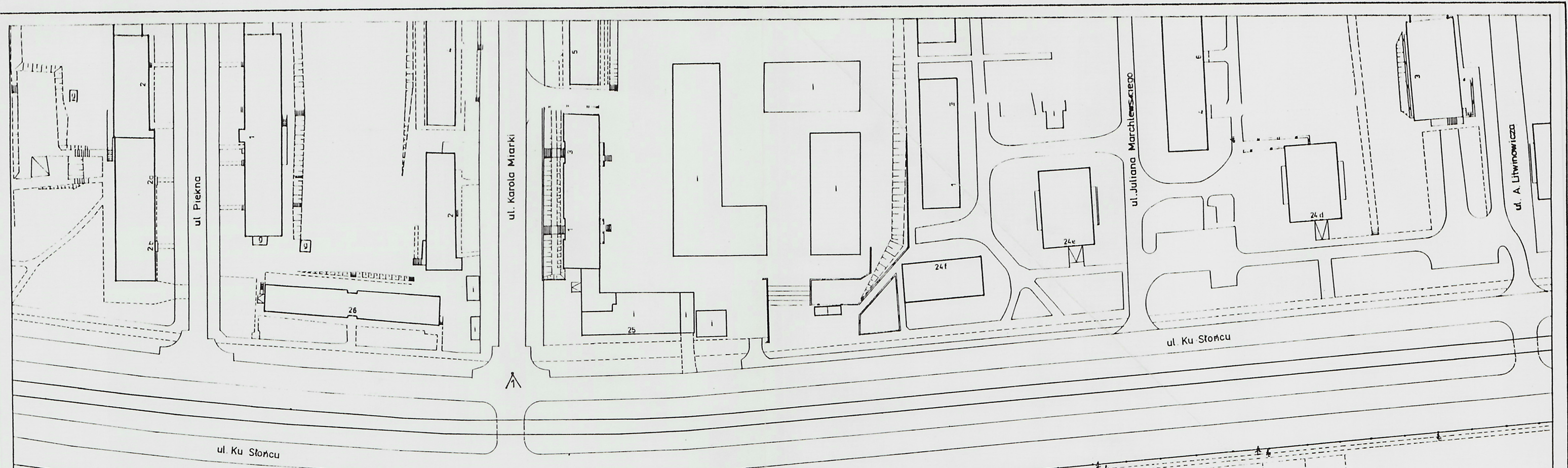
Cmentarz wojskowy, ul. Ku Słomce

1. Cmentarz na planie Szczegółowej Stettin und Umgegend, tab. 19
2. Cmentarz na planie Szczegółowej Stettin und Umgegend, tab. 19
3. Mapa topograficzna (Messtischblatt) 1:25000, ark. 1149 z 1886/88)
4. Mapa topograficzna (Messtischblatt) 1:25000, ark. 2553 z 1939 r.



Cmentarz wojskowy, ul. Ku Słońcu 124 a

1. Cmentarz na planie Szczecina z 1897 r. w skali 1:50000. Atlas Garnizonu Stettin und Umgegend, tabl.18
2. Cmentarz na planie Szczecina z 1897 r. w skali 1:10000. Atlas Garnizonu Stettin und Umgegend, tabl.19
3. Mapa topograficzna (Messtischblatt) 1:25000, ark. 1149 z 1886/88)
4. Mapa topograficzna (Messtischblatt) 1:25000, ark. 2553 z 1939 r.



Cmentarz komunalny
-dawny cmentarz wojskowy
SZCZECIN
ul. Ku Słońcu 124b
1:500


O B J A Ś N I E N I A

- pierwotna granica cmentarza
- przesiła metalowe
- płyty betonowe
- wejście aktualne i dawne
- stanowisko i kierunek wykonania zdjęcia foto
- krzyż żelazny
- glaz pomnikowy
- pole grzebalne
- drzewa liściaste
- drzewa iglaste
- szpaler
- żywopłot
- Brz — Brzoza
- Ksz — Kasztanowiec





1. Brama - widok od ul. Karola Miarki.
2. Budynek gospodarczo-mieszkalny.
3. Dawna kaplica cmentarna.




4. Aleja Kasztanowa od drugiej bramy.
5. Krzyż cmentarny z 1873 r.
6. Kamień poświęcony poległym na morzu w 1915 r.

ES STARBEN DEN HELDENTOD
FÜR KAISER U.VATERLAND
AM 25.1.1915
AN BORD S.M.S. AUGSBURG

— ... —
MASCHINISTEN MÄAT ERNST BRÄUER
GEB. 23.10. '94
EINJ. FRW. OB MASCH. ANW ERICH HÖCKER
GEB. 22.10. '94
OBERHEIZER VALENTIN LABONDE
GEB. 18.4. '92
HEIZER PHILIPP ADLER
GEB. 25.5. '91
HEIZER RICHARD MÜLLER
GEB. 13.3. '90
HEIZER MATHIAS BACKES
GEB. 30.12. '92
HEIZER HERMANN STANISLOWSKI
GEB. 11.12. '92

7. Pomnik rycerza.
8. Sygnatura wykonawcy: Ludole Albrech Bildhaube Hamburg.





9. Kwatera jeńców belgijskich i polskich 1939-1945.
10. Stela pomnikowa.
- 11-12. Płyty imienne pochowanych Belgów i Polaków.

Foto: Ryszard Patorski, VII.1996.