

Województwo
zachodniopomorskie
szczęcińskie

Zachodniopomorskie

KARTA CMENTARZA

NR





24286

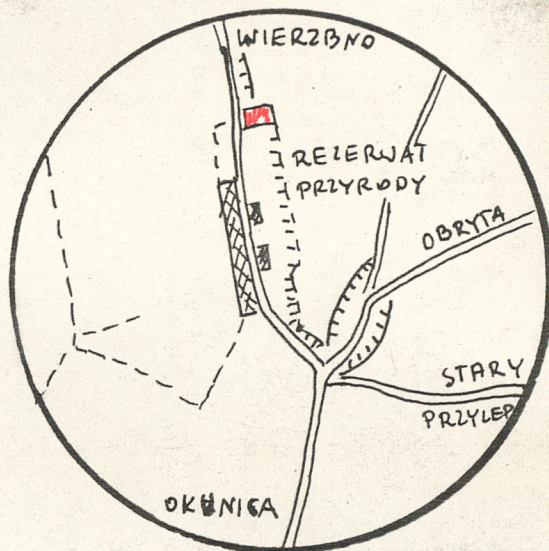
N

A	1. Miejscowość GRĘDZIEC	6. Nazwa cmentarza (ew. nazwa dawna)	B	13. Najstarszy istniejący nagrobek (data) 1884	15. Groby o znaczeniu historycznym lub osób szczególnie zasłużonych nie ma
2. Gmina WARNICE pow. PYRZYCKI	7. Cmentarz dawny Cmentarz nowy (po 1945 r.)	<div>tok</div> <div>nie</div>	14. Istniejąca dokumentacja cmentarza i miejsce jej przechowywania brak	Plan aktualny brak	<div>krzyż żeliwny przenieść do lapidarium</div>
3. Adres cmentarza Grędziec, gm. Warnice	8. Data założenia ok. I połowa XIX w	9. Przynależność wyznaniowa: obecna — dawna — ewangelicki	Plan dawny brak	Inne materiały archiwalne brak	
4. Poprzednie nazwy miejscowości do roku 1945, niem.: SCHONINGEN	5. (Nie) czynny ew. podstawa zamknięcia	10. Powierzchnia w ha: ogólna — 0,09 ha wolna — 0,08 ha	16. Bibliografia brak	17. Uwagi użytkownika	

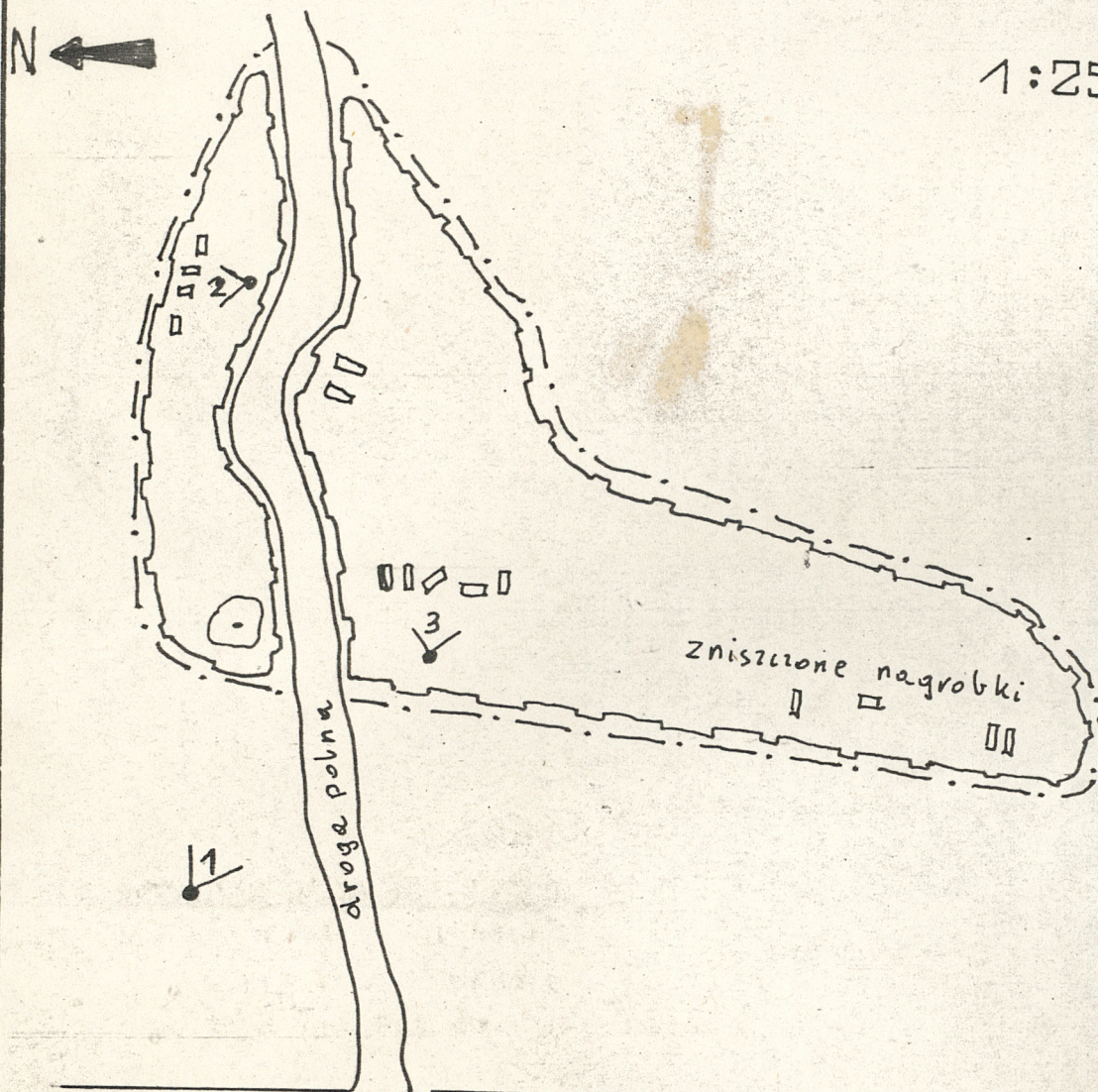
C 18. ELEMENTY CMENTARZA		Czy istnieją	I L O Ś Ć				
			Do XVIII w.	1 poł. XIX w.	2 poł. XIX w.	1 poł. XX w. (do 1945 r.)	2 poł. XX w.
Mur ogrodzeniowy							
Brama I-yl							
Kościół							
Kaplica I-el							
Nagrobki:	wolnostojące	tak		1	4		
	przyścienne						
	płyty						
Mogiły		tak		2	4		
Inne elementy							
19. Które obiekty wpisane są do rejestru zabytków nie ma							
20.	STARODRZEW- brak	Ilość	Ø pnia w cm	Stan zdrowotny			
lipa							
kasztanowiec							
jesion							
tuja (żywotnik)							
21. Czy na terenie cmentarza znajdują się zarejestrowane pomniki przyrody ew. aleje nie ma							
22. Ogólny stan zachowania zieleni na cmentarzu dobry							
23. Charakter rozplanowania cmentarza nierregularny; granice wytycza dróżka na stoku wzniesienia oraz pola uprawne							
24. Czytelność układu cmentarza: - całość nieczytelna - kwater nieczytelna - nagrobków i mogił nieczytelna							
25. Ogólny stan zachowania cmentarza (nagrobków i drzewostanu) zniszczone, groby rozkopane							
26. Istniejące zagrożenia całkowite zarośnięcie							
27. Wnioski w zakresie prac: - porządkowych pozostawić /rezerwat przyrody/ - remontowych - konserwatorskich							
28. Wnioski w zakresie niezbędnej dokumentacji: - poszczególnych nagrobków - ewidencji całości cmentarza - studium historycznego - ewentualnie dokum. projektowej							
29. Inne uwagi służb konserwatorskich						30. Wypełnił: mgr R. Kowalczyk Data 1986.10.20.	

GRĘDZIEC

-  stanowisko wykonania zdjęcia
-  teren cmentarza
-  granica cmentarza
-  granica krzewów



1:25000



WIERZBNO ← → STARY PRZYLEP



1



2



3

GRĘDZIEC

1. Widok od str. pld-zach.
(granica z rezerwatem przyrody)
2. Zniszczone nagrobki.
3. Krzyż żeliwny 1896 r.



1



2



3

GRĘDZIEC

1. Widok od str. pld-zach.
(granica z rezerwatem przyrody)
2. Zniszczone nagrobki.
3. Krzyż żeliwny 1896 r.