


Województwo ZACHODNIOPOMORSKIE		KARTA CMENTARZA		NR Z 24273	Egz. 2
A	1. Miejscowość CHABOWO	6. Nazwa cmentarza (ew. nazwa dawna) <i>cmentarz ewangelicki - przykościelny / kościół pw.</i>		B	13. Najstarszy istniejący nagrobek (data) <i>brak danych</i>
	2a. Gmina - dzielnica BIELICE	7. Cmentarz dawny <input checked="" type="checkbox"/> <i>tak</i> Cmentarz nowy (po 1945 r.) <input type="checkbox"/> <i>—</i>			
	2b. Powiat PYRZYCE				
3. Adres cmentarza <i>Chabowo</i>		8. Data założenia <i>XV w.</i>		14. Istniejąca dokumentacja cmentarza i miejsce jej przechowywania <i>Karta Cmentarza: J. Jackowska 1987 w zasobach WOSOZ Szczecin</i> Plan aktualny <i>mapa ewidencyjna 1:5000 mapa zasadnicza 1:1000</i>	
4. Poprzednie nazwy miejscowości <i>Alt Falkenberg</i>		9. Przynależność wyznaniowa obecna - <input type="checkbox"/> <i>—</i> dawna - <i>ewangelicka</i>		Plan dawny <i>brak</i>	
5. (Nie) czynny ew. podstawa zamknięcia <i>zlikwidowany</i>		10. Powierzchnia w ha: ogólna - <input type="text" value="0,2854"/> wolna - <input type="text" value="—"/>		Inne materiały archiwalne <i>mapa topograficzna (Messtischblatt) 1:25000, ark. 2754 z 1919 r.</i>	
11. Położenie cmentarza <i>w centrum wsi, przy kościele filialnym. Teren równy, otoczony murem kamiennym.</i>				16. Bibliografia <i>brak</i>	
12. Uwagi ter. org. Adm. Państwowej <i>właściciel: Parafia Rzymskokatolicka pw. MB Wspomożenia Wiernych w Starym Czarnowie mapa 1, dz. 261, Bi - R III a, K.W. [REDACTED]</i>				17. Uwagi użytkownika <i>Kościół filialny pw. NMP Matki Kościoła, bud. XIX/XX w. na miejscu średniowiecznego, odbudowany z gruzów w latach 1975-1976.</i>	


C ELEMENTY CMENTARZA		Czy istnieją	ILOŚĆ					23. Charakter rozplanowania cmentarza <i>regularny</i>	
			Do XVII w.	1 poł. XIX w.	2 poł. XIX w.	1 poł. XX w. (do 1945 r.)	2 poł. XX w.		
Mur ogrodzeniowy		<i>tak</i>	200 mb					24. Czytelność układu cmentarza: - całości <i>granice pierwotnego układu przestrzennego</i> - kwater <i>zatarta</i> - nagrobków i mogił <i>zatarta</i>	
Brama (-y)		<i>tak</i>	1						
Kościół		<i>tak</i>	1						
Kaplica (-e)		<i>nie</i>							
Nagrobki:	wolno stojące	<i>nie</i>							
	przyścienne	<i>nie</i>							
	płyty	<i>nie</i>							
Mogiły		<i>nie</i>						25. Ogólny stan zachowania cmentarza (nagrobków i drzewostanu) <i>brak nagrobków, drzewostan w 50%</i>	
Inne elementy		<i>nie</i>							
19. Które obiekty wpisane są do rejestru zabytków <i>żadne</i>									
20.	STARODRZEW	Ilość	Ø pnia w cm	Stan zdrowotny					26. Istniejące zagrożenia <i>brak zagrożeń</i>
	lipa	7	55	<i>dobry</i>					
	kasztanowiec								27. Wnioski w zakresie prac: - porządkowych <i>bieżąca pielęgnacja</i> - remontowych <i>nie przewiduje się</i> - konserwatorskich <i>j.w.</i>
	jesion								
	tuja (żywołnik)	1	30	<i>dobry</i>					
	akacja	17	50	<i>dobry</i>					
21. Czy na terenie cmentarza znajdują się zarejestrowane pomniki ew. aleje <i>nie</i>									28. Wnioski w zakresie niezbędnej dokumentacji: - poszczególnych nagrobków <i>nie</i> - ewidencji całości cmentarza <i>nie</i> - studium historycznego <i>nie</i> - ewentualnie dokum. projektowej <i>nie</i>
22. Ogólny stan zachowania zieleni na cmentarzu <i>luźny drzewostan i murawa</i>									
29. Inne uwagi służb konserwatorskich <i>ochrona układu przestrzennego bez wpisu do rejestru zabytków</i>								30. Wypełnił <i>inż. Henryk Grecki</i>  Data: 31.05.2000 r.	


Cmentarz przykościelny CHABOWO gm. Bielice woj. zachodniopomorskie


1 : 500


0 5 10 15 20 25 30m.


O B J A Ś N I E N I A


 Mur kamienny


 Dawne i aktualne wejście

 Stanowisko i kierunek wykonania zdjęcia foto.

 Krzyż misyjny

 Drzewo liściaste

 Drzewo iglaste

 Murawa

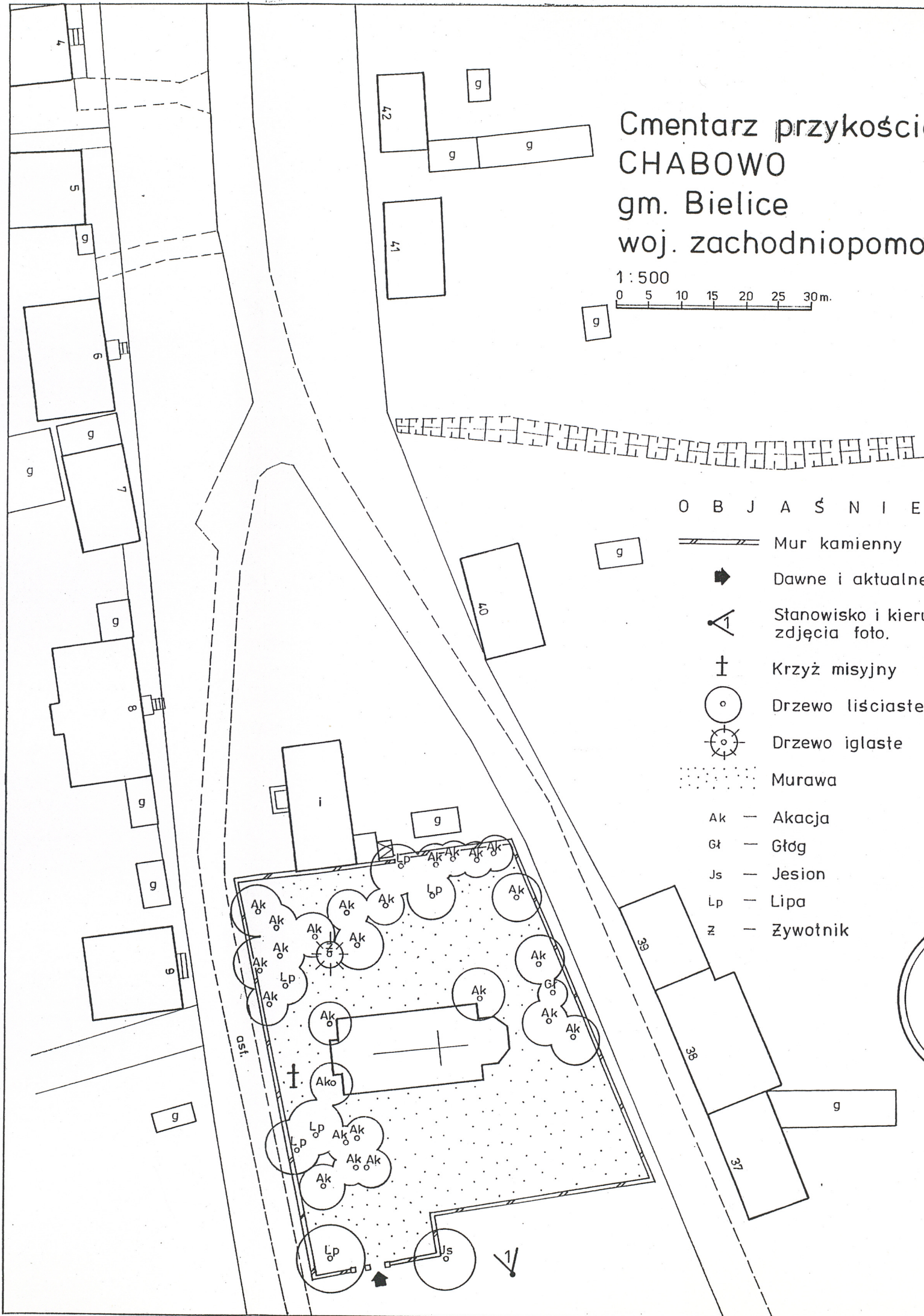
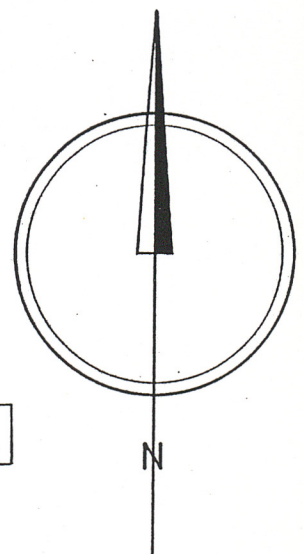
Ak — Akacja

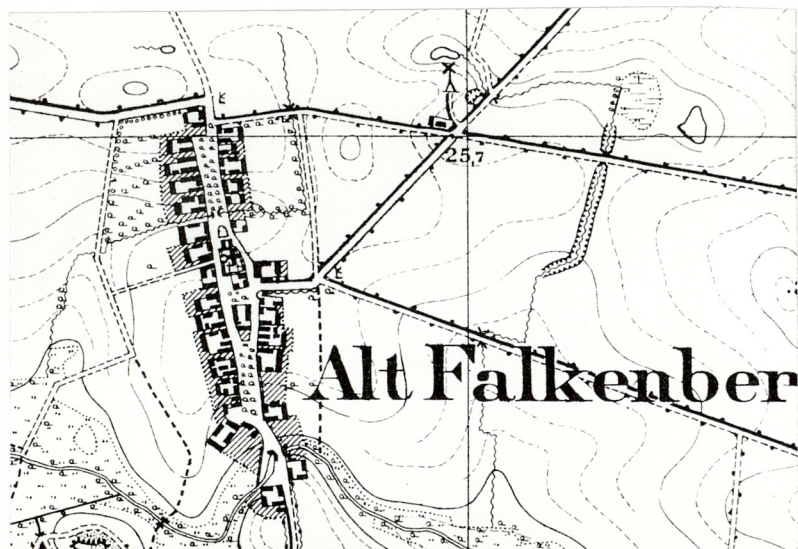
Gł — Głóg

Js — Jesion

Lp — Lipa

Z — Zywotnik





Chabowo, gm. Bielice

Cmentarz przykościelny na mapie topograficznej z 1919 r.

1. Widok ogólny: kościół, mur, drzewostan.

Fot. Ryszard Patorski, maj 2000 r.

