

Województwo
szczecińskie

Zachodnio
Pomorskie

KARTA CMENTARZA

NR

25074

N

A 1. Miejscowość
KARSIBÓR III

6. Nazwa cmentarza (ew. nazwa dawna)
ewangelicki stary

B 13. Najstarszy istniejący nagrobek
(data)
1808 !

15. Groby o znaczeniu historycznym
lub osób szczególnie zasłużonych
nie ma

2. Gmina
m. Swinoujście
P. m. SWINOUJŚCIE

7. Cmentarz
dawny ☒ tak
Cmentarz
nowy (po 1945 r.) ☐ nie

14. Istniejąca dokumentacja cmentarza
i miejsce jej przechowywania
Urząd M. ejski
Swinoujście

3. Adres cmentarza
Karsibór
m. Swinoujście

8. Data założenia
około II połowy XVIII wieku

Plan aktualny
nie ma

4. Poprzednie nazwy miejscowości
do roku 1945, niem.:
KASEBURG

9. Przynależność wyznaniowa:
obecna -
dawna - ewangelicki

Plan dawny
mapa 1:25.000

5. (Nie) czynny
ew. podstawa zamknięcia

10. Powierzchnia w ha:
ogólna - ca 0,38 ha
wolna - ca 0,12 ha

Inne materiały archiwalne

11. Położenie cmentarza
na pld, krańcu wsi, przy polnej drodze odchodzącej na południe,
na p.m. cyplu obszaru leśnego.

16. Bibliografia

12. Uwagi Ter. Org. Adm. Państwowej

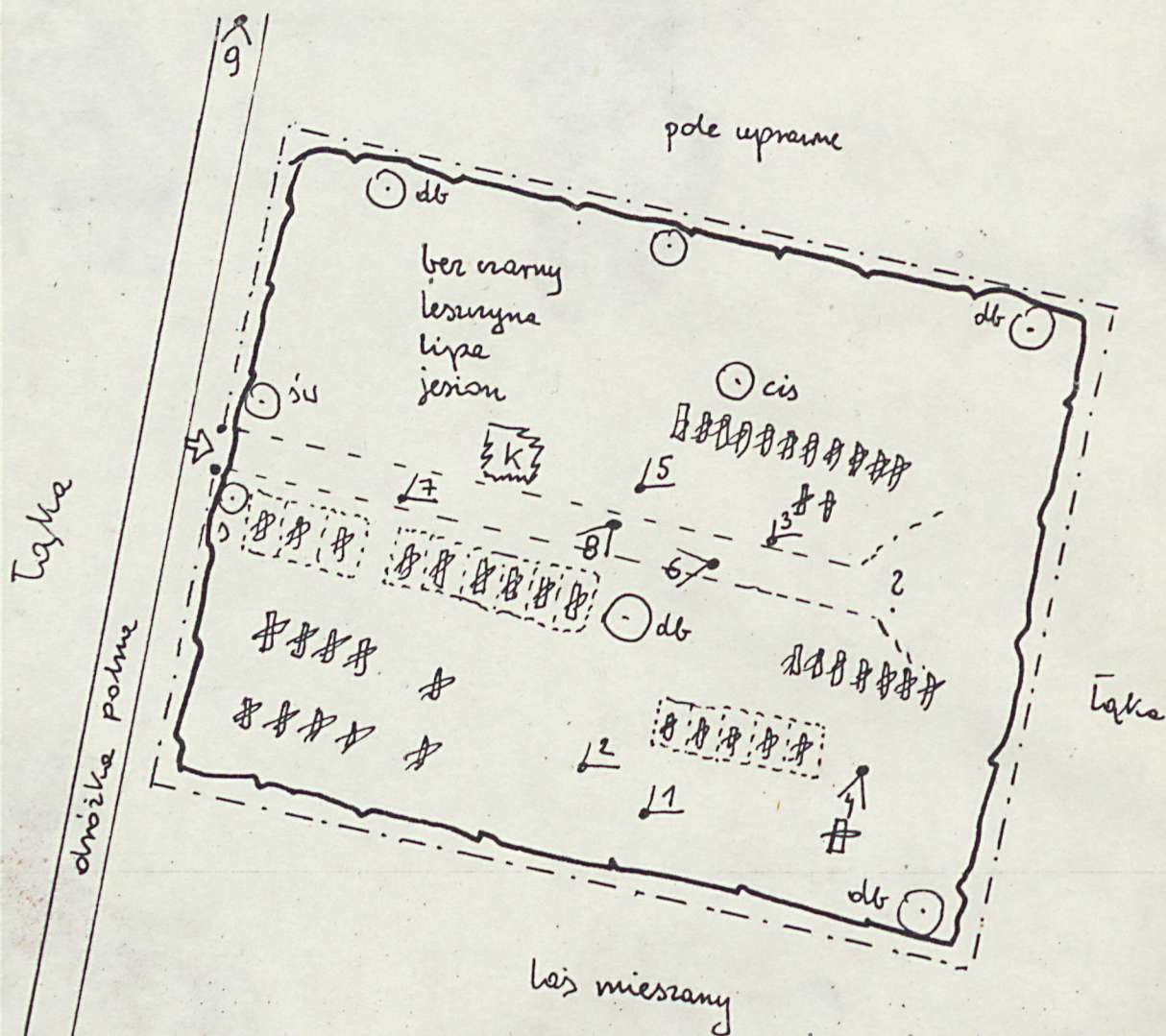
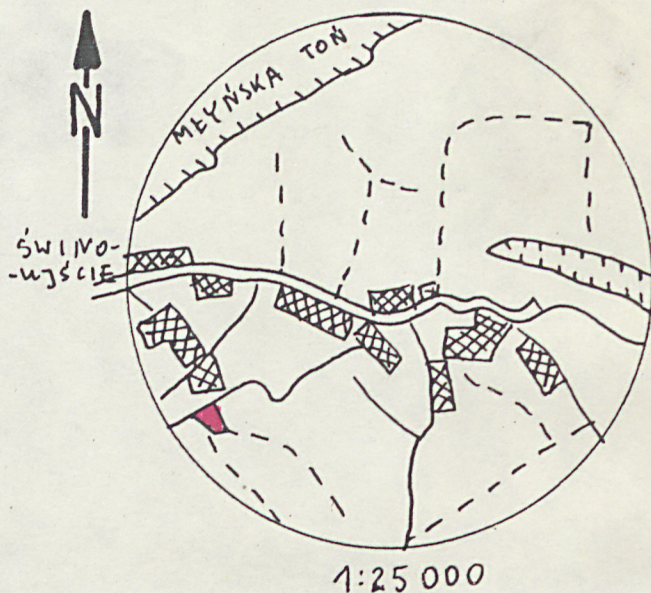
17. Uwagi użytkownika


18. ELEMENTY CMENTARZA		Czy istnieje	I L O Ś Ć				
			Do XVIII w.	1 poł. XIX w.	2 poł. XIX w.	1 poł. XX w. (do 1945 r.)	2 poł. XX w.
Mur ogrodzeniowy		nie					
Brama I-yl		nie					
Kościół		nie					
Kaplica I-el	RUINY	tak	+				
Nagrobki:	wolnostojące	tak		ca 4	ca 30	ca 25	
	przyscienne	nie					
	plyty	nie					
Mogily		tak				40(?)	
Inne elementy							
19. Które obiekty wpisane są do rejestru zabytków nie ma							
20. STARODRZEW							
		Ilość	Ø pnia w cm	Stan zdrowotny			
lipa							
kasztanowiec							
jesion							
tuja (żywotnik)							
dąb szypułkowy		6	66-80	dobry			
sosna		3	48-52	dobry			
świerk		1	48	dobry			
21. Czy na terenie cmentarza znajdują się zarejestrowane pomniki przyrody ew. aleje nie ma							
22. Ogólny stan zachowania zieleni na cmentarzu dobry							
23. Charakter rozplanowania cmentarza. prostokątny z jedną niezadrzewioną alejką							
24. Czytelność układu cmentarza: - całość czytelny - kwater, silnie zataśzty - nagrobków i mogil nieczytelny							
25. Ogólny stan zachowania cmentarza (nagrobków i drzewostanu) silnie zarośnięty, groby zdewastowane, rozkopane							
26. Istniejące zagrożenia postępująca dewastacja, rozkradanie nagrobków							
27. Wnioski w zakresie prac: - porządkowych - remontowych - konserwatorskich							
28. Wnioski w zakresie niezbędnej dokumentacji: - poszczególnych nagrobków - ewidencji całości cmentarza - studium historycznego. - ewentualnie dokum. projektowej							
29. Inne uwagi służb konserwatorskich							
30. Wypełnił: Data: marzec 1988							

KARSI BÓR III

- teren cmentarna
- ↖ wejście
- ↖ stanowisko wyk. zdjęcie
- [k] niemy kaplicy
- ✕ zniszczone nagrobki
- [] cmentarno
- granica cmentarna
- [] ozdoblone ogrodzenia

stanowiska: 1 - sosna, db - dęb, św - świerk





1



2



3



4



5



6



8



5



7



9

6

8