
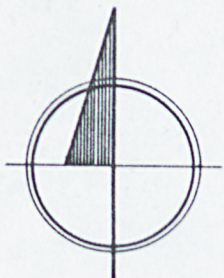


Województwo Zachodnio Pomorskie KOSZALIN		<h1>KARTA CMENTARZA</h1>		NR 25093 
A 1. Miejscowość STARE RESKO		6. Nazwa cmentarza (ew. nazwa dawna) <i>cmentarz ewangelicki przykościelny / kościół pw. św. Alojzego Gonzegi</i>		B 13. Najstarszy istniejący nagrobek (data) brak danych
2. Gmina POŁCZYN ZDRÓJ <i>pow. ŚWIDNICKI</i>		7. Cmentarz dawny <input checked="" type="checkbox"/> tak Cmentarz nowy (po 1945 r.) <input type="checkbox"/> -		15. Groby o znaczeniu historycznym lub osób szczególnie zasłużonych brak danych
3. Adres cmentarza Stare Resko		8. Data założenia XVIII w.		
4. Poprzednie nazwy miejscowości Ritzig		9. Przynależność wyznaniowa: obecna - - dawna - ewangelicka		
5. (Nie) czynny ew. podstawa zamknięcia nieczynny		10. Powierzchnia w ha: ogólna - 0,14 wolna - -		
11. Położenie cmentarza na terenie parku przed dziedzińcem dawnego majątku. Teren równy na wzniesieniu			16. Bibliografia brak	
12. Uwagi Ter. Org. Adm. Państwowej parafia rzym-kat. pw. Wniebowzięcia NMP w Toporzyku			17. Uwagi użytkownika kościół filialny pw. św. Alojzego Gonzegi, rygl. bud. XVIII w.	

Inne materiały archiwalne
 mapa topogr./Messtischblatt/
 1:25000 ark. 969 z 1911 r.
 /2361 z 1936 r./

C	18.	ELEMENTY CMENTARZA	Czy istnieją	ILOŚĆ					23. Charakter rozplanowania cmentarza regularny
				Do XVIII w.	1 poł. XIX w.	2 poł. XIX w.	1 poł. XX w. (do 1945 r.)	2 poł. XX w.	
Mur ogrodzeniowy		fund.	140 m						24. Czytelność układu cmentarza: – całości granice pierw. układu przestrz. – kwater zatarta – nagrobków i mogił zatarta
Brama (-y)		nie							
Kościół		tak	1						
Kaplica (-e)		nie							
Nagrobki:	wolno stojące	nie							
	przyścienne	nie							
	płyty	nie							
Mogiły		nie							25. Ogólny stan zachowania cmentarza (nagrobków i drzewostanu) nagrobków brak, drzewostan w pełnym rozwoju
Inne elementy dzwonnica		tak					1		
19. Które obiekty wpisane są do rejestru zabytków kościół z parkiem pocmentarnym na terenie parku rej. 1167 z 6.VI.1983 r.									
20.	STARODRZEW	Ilość	Ø pnia w cm	Stan zdrowotny					
	lipa	3	60	dobry					
	kasztanowiec	7	65	dobry					
	jesion	2	55	dobry					
	tuja (żywołnik)								
	klon	1	60	dobry					
	świerk	3	50	dobry					
	dąb	1	180	dobry					
21. Czy na terenie cmentarza znajdują się zarejestrowane pomniki przyrody ew. aleje nie; dąb o obw. pnia 430 cm									
22. Ogólny stan zachowania zieleni na cmentarzu starodrzew i murawa									
26. Istniejące zagrożenia brak zagrożeń									
27. Wnioski w zakresie prac: – porządkowych bieżąca pielęgnacja – remontowych nie przewiduje się – konserwatorskich j.w.									
28. Wnioski w zakresie niezbędnej dokumentacji: – poszczególnych nagrobków nie – ewidencji całości cmentarza nie – studium historycznego nie – ewentualnie dokum. projektowej nie									
29. Inne uwagi służb konserwatorskich ochrona układu przestrz.								30. Wypełnił: inż. Henryk Grecki Data: 30.09.1995 r.	



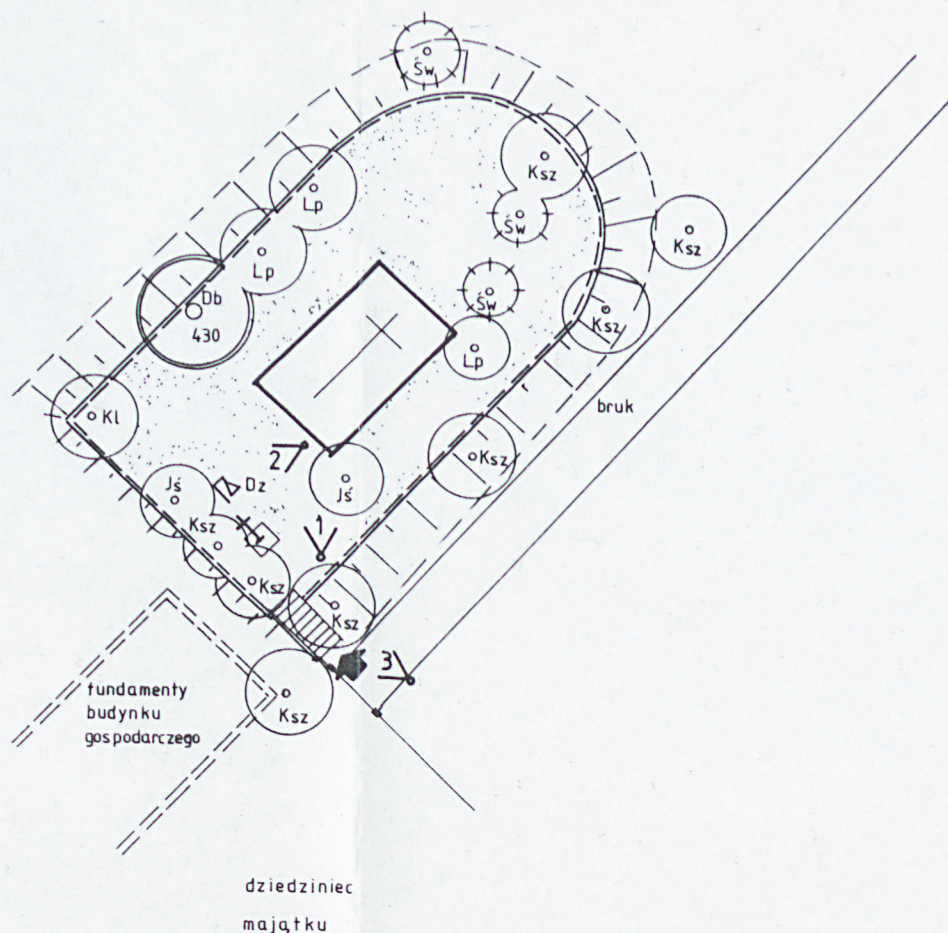
CMENTARZ PRZYKOŚCIELNY

STARE RESKO


gm. Połczyn Zdrój

woj. koszalińskie

park



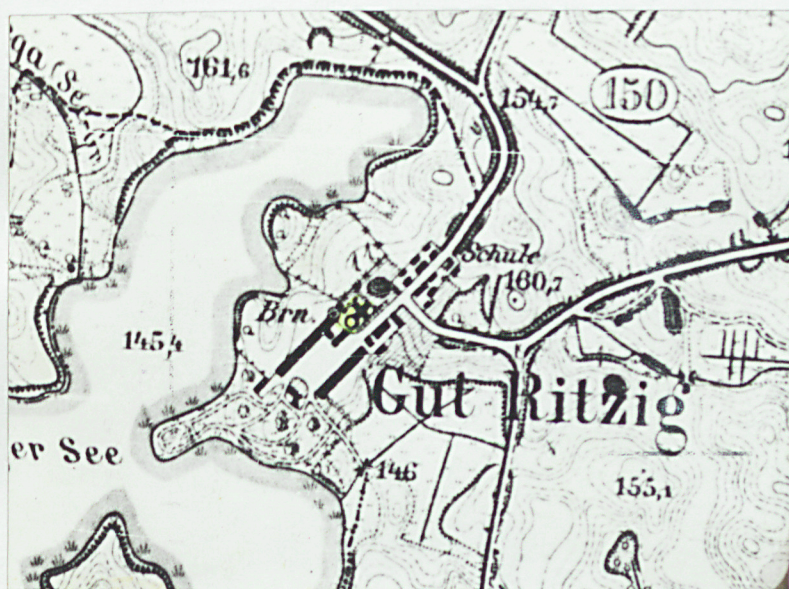
1 " 500



OZNACZENIA

	FUNDAMENTY MURU KAMIENNEGO
	SCHODY
	DAWNE WEJŚCIE
	STAN. I KIER. WYK. ZDJĘĆ FOTO
	DZWONNICA
	KRZYŻ CEMENTARNY
	DRZEWO LIŚCIASTE
	DRZEWO IGLASTE
	DĄB O CECHACH P.P. OBWÓD PNIA W CM
	MURAWA

Db	DĄB
Jś	JESION
Kl	KLON
Ksz	KASZTANOWIEC
Lp	LIPA
Św	ŚWIERK





Stare Resko, cmentarz przykościelny

1. Kościół,
2. Dzwony 1658-1926,
3. Schody od strony drogi.