

Województwo

Zachodnio
Pomorskie
GORZÓW WLKP.

KARTA CMENTARZA

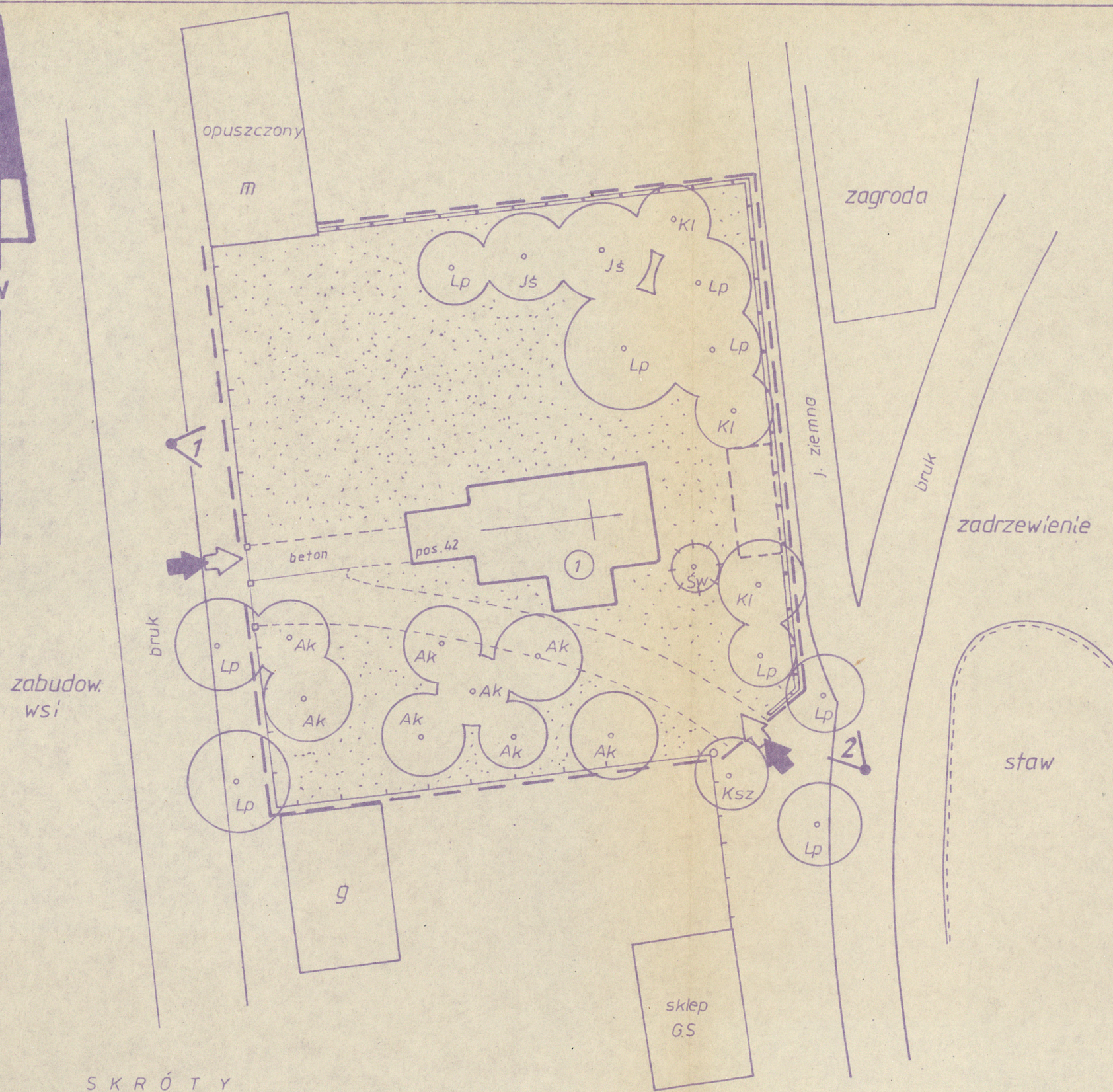
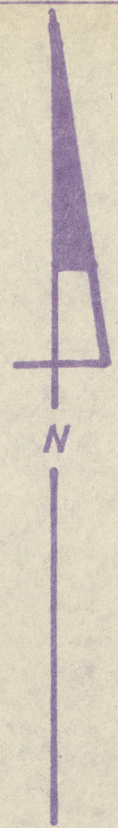
NR

24075



A	1. Miejscowość D Y S Z N O	6. Nazwa cmentarza (ew. nazwa dawna) <i>cmentarz ewangeliczny, ob- rzymскоkatolicki przykościelny / kościół pw. św. Wojciecha</i>	B	13. Najstarszy istniejący nagrobek (data) brak danych	15. Groby o znaczeniu historycznym lub osób szczególnie zasłużonych brak danych
2. Gmina	<i>pow.</i> DĘBNO MYŚLIŹBORSKI	7. Cmentarz dawny <input checked="" type="checkbox"/> tak Cmentarz nowy (po 1945 r.) <input type="checkbox"/> -	14. Istniejąca dokumentacja cmentarza i miejsce jej przechowywania Plan aktualny brak Plan dawny brak		
3. Adres cmentarza Dyszno p-ta Różańsko	8. Data założenia XVIII wiek	9. Przynależność wyznaniowa: obecna - rzym-kat. dawna - ewangelicka	Inne materiały archiwalne mapa stolikowa 1:25000 ark. 1631 z roku 1891		
4. Poprzednie nazwy miejscowości Ringenwalde	5. (Nie) czynny ew. podstawa zamknięcia nieczynny	10. Powierzchnia w ha: ogólna - <input type="text" value="0,28"/> wolna - <input type="text" value="-"/>	16. Bibliografia brak		
11. Położenie cmentarza w centralnej części wsi przy kościele filialnym. Otoczenie: zabudowania wsi. Teren równy, fundamenty muru ogrodzeniowego			17. Uwagi użytkownika kościół filialny pw.św. Wojciecha, ryglowy z XVI-XVII w.		
12. Uwagi Ter. Org. Adm. Państwowej parafia rzym-kat.p.w. św.Michała Archanioła w Różańsku					

C 18. ELEMENTY CMENTARZA		Czy istnieją	I L O Ś Ć				23. Charakter rozplanowania cmentarza
			Do XVIII w.	1 poł. XIX w.	2 poł. XIX w.	1 poł. XX w. (do 1945 r.)	
Mur ogrodzeniowy		fundam.	90 m				24. Czytelność układu cmentarza: - całośćczytelne granice układu pierw. - kwater, zatarta - nagrobków i mogił zatarta
Brama I-yl		tak	1				
Kościół		tak	1				
Kaplica I-el		nie					
Nagrobki:	wolnostojące	nie					
	przyscienne	nie					
	płyty	nie					
Mogiły		nie					25. Ogólny stan zachowania cmentarza (nagrobków i drzewostanu) nagrobki usunięte, drzewostan zredukowany
Inne elementy		nie					
19. Które obiekty wpisane są do rejestru zabytków żadne kościół A - 556/66							26. Istniejące zagrożenia brak
20. STARODRZEW		Ilość	Ø pnia w cm	Stan zdrowotny			
lipa		5	55	dobry			
kasztanowiec							
jesion		2	55	dobry			
tuja (żywotnik)							
klon		3	55	dobry			
akacja		8	60	dobry			
świerk		1	50				
21. Czy na terenie cmentarza znajdują się zarejestrowane pomniki przyrody ew. aleje nie							27. Wnioski w zakresie prac: - porządkowych bieżąca pielęgnacja - remontowych mur ogrodzeniowy - konserwatorskich nie
22. Ogólny stan zachowania zieleni na cmentarzu drzewa w układzie rzędomym i jednostkowym, murawa							
29. Inne uwagi służb konserwatorskich ochrona układu przestrzen- nego							30. Wypełnił: inż. H. Grecki Data: 30.11.87 r. <i>[Signature]</i>



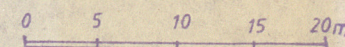
O Z N A C Z E N I A

- — — — — dawna i aktualna granica cmentarza
- ===== fundamenty muru ogrodzeniowego
- ogrodzenie
- ① KOŚCIÓŁ P.W. ŚW. WÓJCIECHA, bud. XVI-XVIII w. holowy o konstr. ryglowej
- ➡ aktualne wejście
- ➡ dawne wejście
- 1 stanowisko i kierunek wykonania zdjęć fotograficznych
- Kl pojedyncze drzewo liściaste
- Św - " - iglaste
- murawa

PLAN SYTUACYJNY NIECZYNNEGO CMENTARZA PRZYKOŚCIELNEGO

DYSZNO

skala: 1:500



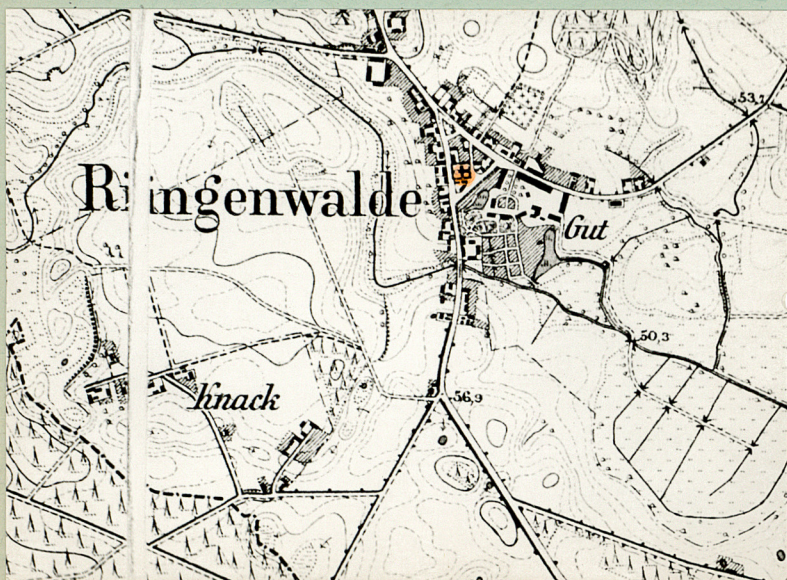
gmina: DĘBNO

PARAFIA P.W. ŚW. MICHAŁA ARCHANIOLA
w Różańsku

S K R Ó T Y

- Ak - robinia akacjowa
- Jś - jesion wyniosły
- Kl - klon pospolity
- Ksz - kasztanowiec zwyczajny
- Lp - lipa drobnolistna
- Św - świerk pospolity

opracował: inż. Henryk Grecki





Dyszno; cmentarz przykościelny
1. Widok ogólny - fasada kościoła
2. Widok ogólny - fundamenty muru i zadrzewienie