


Województwo <b>ZACHODNIOPOMORSKIE</b>		<b>KARTA CMENTARZA</b>		NR <b>Z</b> 23254 Egz. 2
<b>A</b> 1. Miejscowość  <b>KŁOSÓW</b>	6. Nazwa cmentarza (ew. nazwa dawna) <i>cmentarz ewangelicki przykościelny / kościół pw. Królowej Korony Polskiej</i>		<b>B</b> 13. Najstarszy istniejący nagrobek (data)  <b>1897 (il.3), 1901 (il.4)</b>	15. Groby o znaczeniu historycznym lub osób szczególnie zasłużonych  <b>- Emil BRUNDEMANN</b> <b>24.11.1886-7.6.1897 (il.3)</b>  <b>- Karl BRUNDEMANN</b> <b>5.1.1879-16.10.1901 (il.4)</b>
	2 a) Gmina - dzielnica  <b>MIESZKOWICE</b>	7. Cmentarz dawny <div><input checked="" type="checkbox"/> <b>tak</b></div>		
	2 b) Powiat  <b>GRYFINO</b>	Cmentarz nowy (po 1945 r.) <div><input type="checkbox"/></div>	Plan aktualny <b>mapa ewidencyjna 1:5000</b>	
3. Adres cmentarza <b>Kłosów</b>	8. Data założenia <b>2 poł. XIII w.</b>	Plan dawny <b>brak</b>		
4. Poprzednie nazwy miejscowości <b>Klossow</b>	9. Przynależność wyznaniowa obecna - <input type="checkbox"/> dawna - <b>ewangelicka</b>	Inne materiały archiwalne <b>mapa topograficzna (Messtischblatt) 1:25000, ark. 3252 z 1943 r.</b>		
5. (Nie) czynny ew. podstawa zamknięcia <b>nieczynny</b>	10. Powierzchnia w ha: ogólna - <div><input type="text" value="0,47"/></div> wolna - <div><input type="text" value="—"/></div>	16. Bibliografia  <b>brak</b>		
11. Położenie cmentarza <b>w środkowej części wsi, przy kościele filialnym.</b> <b>Teren równy, wywyższony, graniczy z cmentarzem komunalnym.</b>			17. Uwagi użytkownika <b>Kościół filialny pw. Królowej Korony Polskiej, gotyk, bud. XIII w., orientowany, halowy. Od 1371 r. był parafią samodzielną, od 1493 r. wikariat Mieszkowice, od 1775 r. filia Czelina. W 1725 r. dobudowano przedsionek, a w pierwszej połowie XIX w. odbudowano drewnianą wieżę. W 1970 r, gruntowny remont kościoła.</b>	
12. Uwagi ter. org. Adm. Państwowej <b>właściciel: Parafia Rzymskokatolicka pw. Św. Piotra i Pawła w Kurzycku</b>  <b>mapa 1, dz. 189/2, B-R V, [REDACTED]</b>				



ELEMENTY CMENTARZA		Czy istnieją	ILOŚĆ					23. Charakter rozplanowania cmentarza
			Do XVII w.	1 poł. XIX w.	2 poł. XIX w.	1 poł. XX w. (do 1945 r.)	2 poł. XX w.	
Mur ogrodzeniowy	<i>fundamenty</i>	<i>tak</i>	100 mb					23. Charakter rozplanowania cmentarza  <i>regularny</i>
Brama (-y)		<i>nie</i>						
Kościół		<i>tak</i>	1					
Kaplica (-e)		<i>nie</i>						
Nagrobki:	wolno stojące	<i>tak</i>			2			24. Czytelność układu cmentarza:  - całości <i>granice pierwotnego układu przestrzennego</i>  - kwater <i>zatarta</i>  - nagrobków i mogił <i>zatarta</i>
	przyścienne	<i>nie</i>						
	plyty	<i>nie</i>						
Mogiły		<i>nie</i>						25. Ogólny stan zachowania cmentarza (nagrobków i drzewostanu)  <i>zachowane dwa nagrobki, brak drzewostanu</i>
Inne elementy	<i>dzwonnica</i>	<i>tak</i>					1	
19. Które obiekty wpisane są do rejestru zabytków			<i>Cmentarz w rej. A-1004 z 3.01.2017</i> <b>kościół rej. 390</b> <b>dec. KL. 20/15/63 z 18.11.1963 r.</b>					26. Istniejące zagrożenia  <i>brak zagrożeń</i>
20. STARODRZEW	Ilość	Ø pnia w cm	Stan zdrowotny					
lipa	—							27. Wnioski w zakresie prac:  - porządkowych <i>bieżąca pielęgnacja</i>  - remontowych <i>ogrodzenia</i>  - konserwatorskich <i>nie przewiduje się</i>
kasztanowiec	—							
jesion	—							
tuja (żywotnik)	—							
21. Czy na terenie cmentarza znajdują się zarejestrowane pomniki ew. aleje			<i>nie</i>					28. Wnioski w zakresie niezbędnej dokumentacji:  - poszczególnych nagrobków <i>nie</i>  - ewidencji całości cmentarza <i>nie</i>  - studium historycznego <i>nie</i>  - ewentualnie dokum. projektowej <i>nie</i>
22. Ogólny stan zachowania zieleni na cmentarzu			<i>murawa</i>					
29. Inne uwagi służb konserwatorskich			<i>ochrona otoczenia zabytkowego kościoła</i>					
30. Wypełnił			<b>inż. Henryk Grecki</b>  Data <b>30.08.1999 r.</b>					



I CMENTARZ PRZYKOŚCIELNY

II CMENTARZ KOMUNALNY

K Ł O S Ó W

GM. MIESZKOWICE

WOJ. ZACHODNIOPOMORSKIE

1 : 500

0 5 10 15 20 25 30

OZNACZENIA

DAWNA I AKTUALNA GRANICA CMENTARZA

SZTACHETY

PŁOT SIATKOWY

DAWNE I AKTUALNE WEJŚCIE

STANOWISKO I KIERUNEK WYK, ZDJĘĆ FOTO

KRZYŻ CMENTARNY

DZWONNICA

NAGROBEK ZE ZŁAMANĄ KOLUMNĄ

MOGIŁA ZIEMNA

RZĘDY I ORIENTACJA MOGIŁ WSPÓŁCZ.

ŚMIETNIK

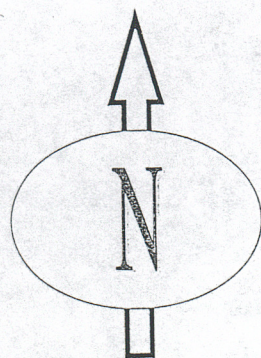
DRZEWO LIŚCIASTE

MURAWA

JŚ JESION

KI KLON

Lp LIPA



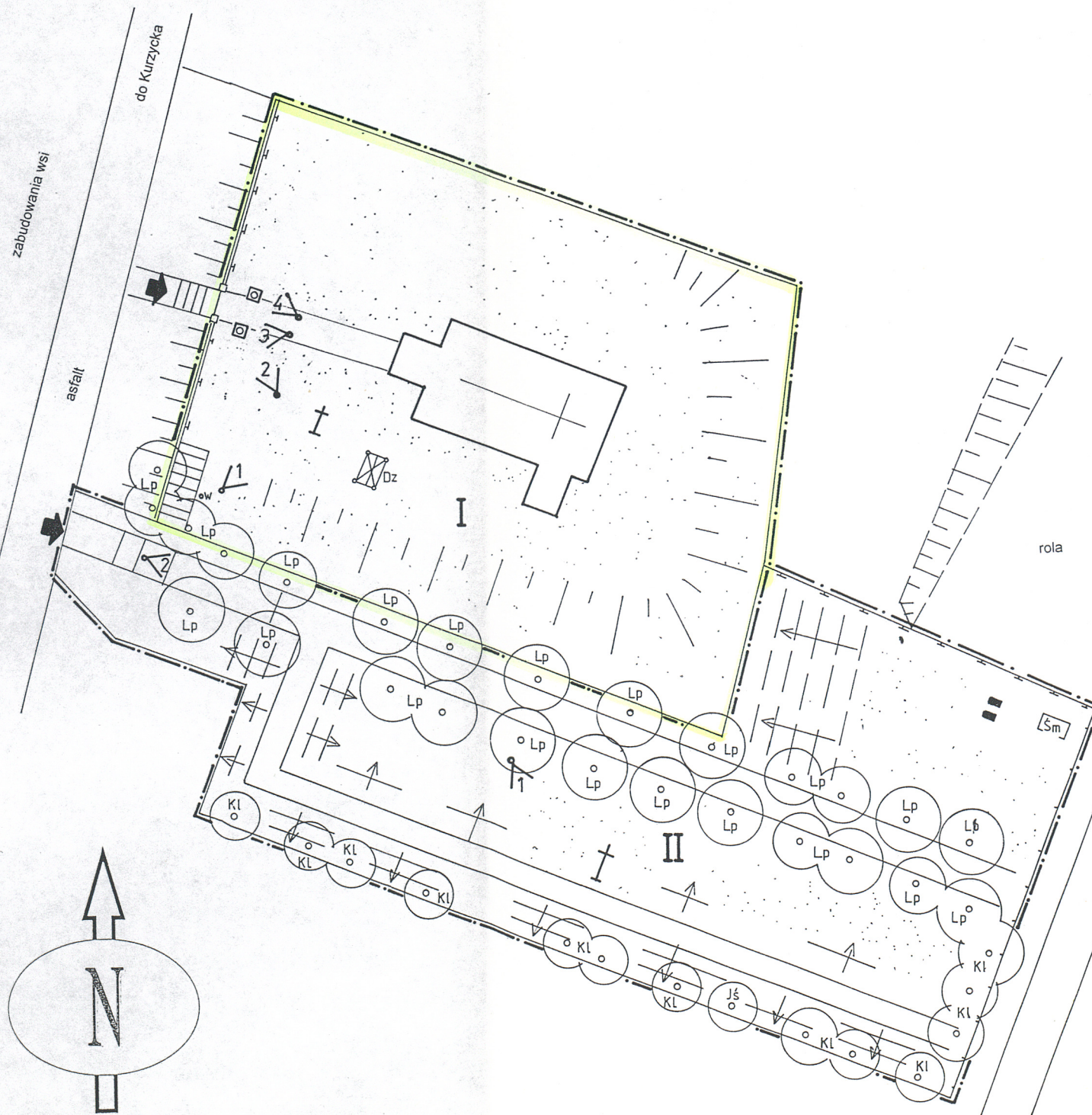
zabudowania wsi

do Kurzycka


asfalt

rola

droga gruntowa









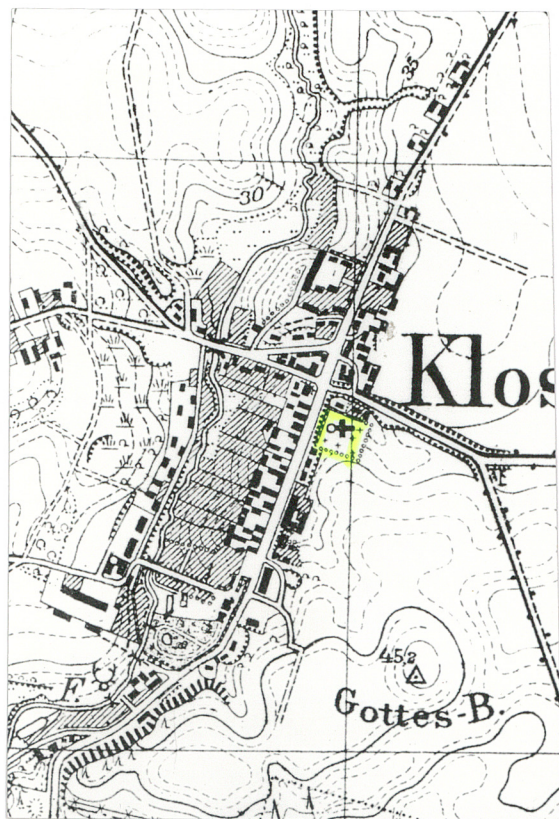
# Kłosów, gm. Mieszkowice

Cmentarz przykościelny na mapie topograficznej z 1943 r.

1. Widok ogólny – kościół.
2. Dwa nagrobki ze ściętymi kolumnami.
3. Podstawa kolumny z inskrypcją 1897 r.
4. Podstawa kolumny z inskrypcją 1901 r.

Fot. Ryszard Patorski, VII. 1999 r.





# Kłosów, gm. Mieszkowice

Cmentarz przykościelny na mapie topograficznej z 1943 r.

1. Widok ogólny – kościół.
2. Dwa nagrobki ze ściętymi kolumnami.
3. Podstawa kolumny z inskrypcją 1897 r.
4. Podstawa kolumny z inskrypcją 1901 r.

Fot. Ryszard Patorski, VII. 1999 r.