

KARTA CMENTARZA

NR

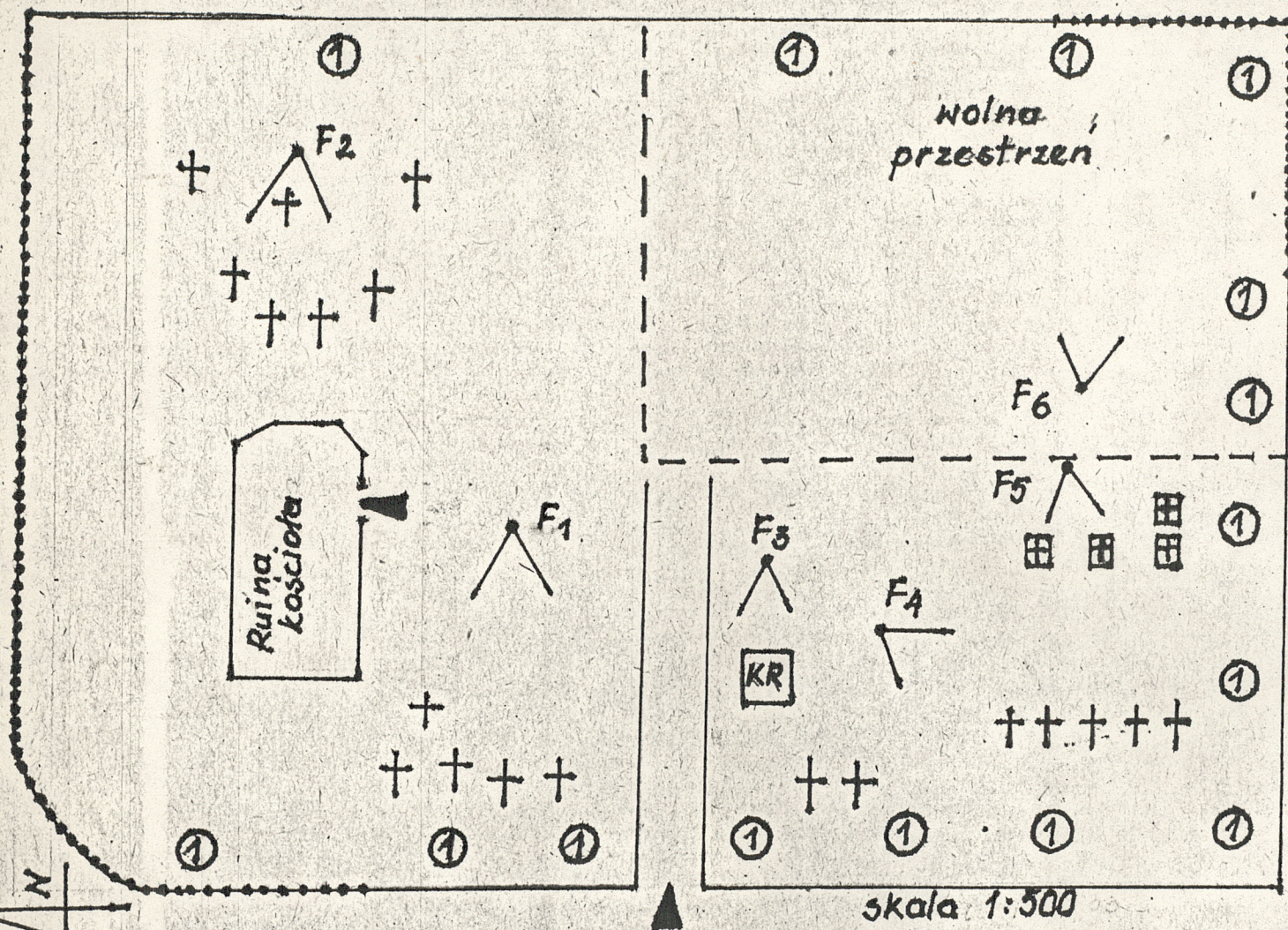
23505

Z

A 1. Miejscowość ZIELIN	6. Nazwa cmentarza (ew. nazwa dawna) dawny) ewangelicki przykościelny	B 13. Najstarszy istniejący nagrobek (data) 1888 r.	15. Groby o znaczeniu historycznym lub osób szczególnie zasłużonych brak
2. Gmina GRZYFICE pow. GRZYFICKI	7. Cmentarz dawny <input checked="" type="checkbox"/> tak Cmentarz nowy (po 1945 r.) <input type="checkbox"/> -	14. Istniejąca dokumentacja cmentarza i miejsce jej przechowywania brak	
3. Adres cmentarza Zielin, nr działki 98	8. Data założenia XIX w. pocz. XVI w.	Plan aktualny brak	
4. Poprzednie nazwy miejscowości niemiecka do 1945r. Sellin	9. Przynależność wyznaniowa: obecna - - dawna - ewangelicka	Plan dawny brak	
5. (Nie) czynny ew. podstawa zamknięcia	10. Powierzchnia w ha: ogólna - 0,58 wolna - 0,15	Inne materiały archiwalne Urząd Miasta i Gminy w Gryficach	
11. Położenie cmentarza na terenie płaskim, w sąsiedztwie pól, i zabudowań	16. Bibliografia brak		
12. Uwagi Ter. Org. Adm. Państwowej cmentarz zamknięty na podstawie decyzji z dn. 16.02. 1961 r. Uze/13/2/60, nr poz. 22	17. Uwagi użytkownika bez uwag		

C 18. ELEMENTY CMENTARZA		Czy istnieją	I L O Ś Ć					23. Charakter rozplanowania cmentarza regularny	
			Do XVIII w.	1 poł. XIX w.	2 poł. XIX w.	1 poł. XX w. (do 1945 r.)	2 poł. XX w.		
Mur ogrodzeniowy		+		+ /częściowo		zachowany/		24. Czytelność układu cmentarza: - całość czytelny - kwater. czytelny - nagrobków i mogił częściowo czytelny	
Brama I-yl		-							
Kościół		+	ruina						
Kaplica I-el		+		+					
Nagrobki:	wolnostojące	+		12		12		25. Ogólny stan zachowania cmentarza (nagrobków i drzewostanu) zły	
	przyscienne	-							
	płyty	-							
Mogily		+				6		26. Istniejące zagrożenia brak	
Inne elementy		-							
19. Które obiekty wpisane są do rejestru zabytków brak Kościół wraz z cmentarzem n. w. A-1149 i A-1586 (Am. A-1149/90) i z 1.10.1990									
20.	STARODRZEW	Ilość	Ø pnia w cm	Stan zdrowotny					27. Wnioski w zakresie prac: - porządkowych uporządkowanie terenu - remontowych nie dotyczy - konserwatorskich nie dotyczy
	lipa	16	100	dobry					
	kasztanowiec	-							
	jesion	-							
	tuja (żywotnik)	-							28. Wnioski w zakresie niezbędnej dokumentacji: - poszczególnych nagrobków nie dotyczy - ewidencji całości cmentarza tak - studium historycznego. tak - ewentualnie dokum. projektowe tak
21. Czy na terenie cmentarza znajdują się zarejestrowane pomniki przyrody ew. aleje brak									29. Inne uwagi służb konserwatorskich bez uwag
22. Ogólny stan zachowania zieleni na cmentarzu dookoła cmentarza rosną lipy, liczne drzewa wycięte/ok. 30 % /									
								30. Wypełnił: Joanna Piwocka Data: 1987.06.07.	

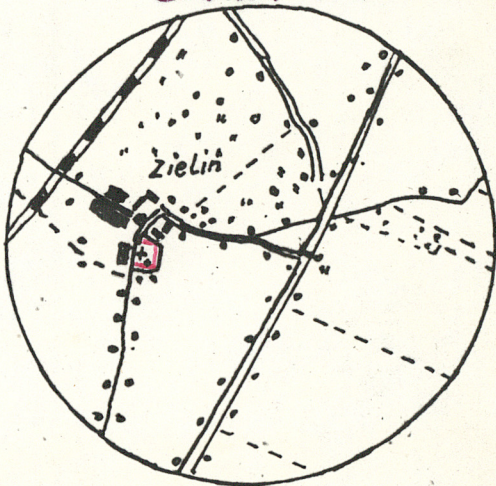
Cmentarz w Zielinie
gm. Gryfice



droga polna



SKALA 1:25.000





F1



F2



F3



F4



F5



F6

dnia 01 października 1990 r.

Zachodnio
Pomorskie

L.dz. K.3. 5340/62/90

Nr rejestru

A 1149

DECYZJA

w sprawie wpisania dobra kultury do rejestru zabytków

Na podstawie art. 5 pkt 1, art. 8 ust. 1 pkt 2 i art. 14 ust. 1 pkt 1 ustawy z dnia 15 lutego 1962 r. o ochronie dóbr kultury i o muzeach (Dz.U. Nr 10, poz. 43 i z 1983 r. Nr 38 poz. 173) oraz art. 104 kpa, w wyniku postępowania administracyjnego przeprowadzonego z urzędu, ~~na wniosek~~

o r z e k a m:

wpisać do rejestru zabytków województwa **szczecińskiego**
pod numerem rejestru

następujące dobro(a) kultury:

A 1149

kościół (ruina) wraz z terenem
nieczynnego cmentarza
w miejscowości ZIELIN
gm. Gryfice

w granicach**)

historycznego założenia, usytuowanego w południowej
części wsi, ograniczonego od wschodu i zachodu drogami,
od północy i południowego-wschodu kamiennym murem
ogrodzeniowym

*) Nie potrzebne skreślić.

**) Dotyczy zabytków nieruchomych.

Uzasadnienie

Kościół wzniesiony w XV wieku, częściowo przebudowany w 1906 roku; usytuowany w północnej części czworobocznego cmentarza.

Budowla jednoprętrowa, wzniesiona na planie prostokąta, z wieżą (z początku XX w.) przy szczycie zachodnim. Ściany korpusu murowane z kamienia, ściany wieży ceglane. Wejście główne usytuowane w ścianie południowej. Obecnie obiekt w ruinie.

Cmentarz i - zachowany częściowo - kamienny mur ogrodzeniowy pochodzą z XVI wieku. Układ całości założenia oraz układ kwater czytelny; zachowane nagrobki i żeliwne krzyże z początku XX w. W drzewostanie dominują jesiony i stare lipy nasadzone wzdłuż granic cmentarza.

Całość założenia, biorąc pod uwagę jego metrykę, zasługuje na ochronę.

Od decyzji niniejszej przysługuje stronom — na podstawie art. 127 § 1 i art. 129 § 1 i 2 kpa — odwołanie do Ministra Kultury i Sztuki w terminie 14 dni od jej doręczenia, za pośrednictwem.



podpis i pieczęć WKZ

Wojewódzki Konserwator Zabytków

mgr inż. arch. Jan Włodław Nowak

Załączniki:

1. Plan sytuacyjny z naniesioną granicą ochrony.
2. Pouczenie o skutkach wpisu do rejestru zabytków.

Otrzymują:

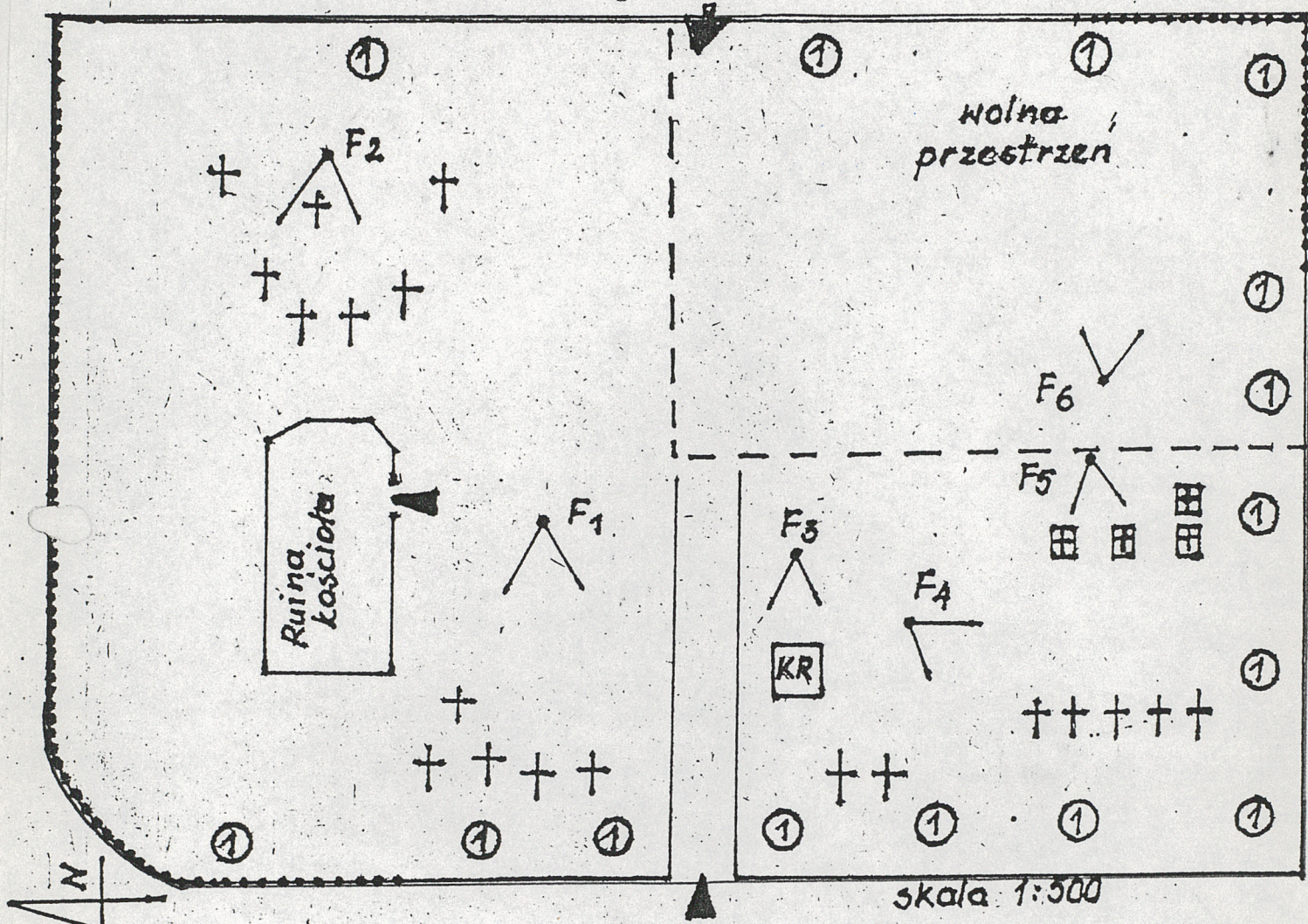
1. Zarząd Miasta i Gminy w Gryficach

Do wiadomości:

1. Parafia Rzym-Kat.
pw. Najś. Serca Pana Jezusa
ul. Górska nr 8, Gryfice
2. Ministerstwo Kultury i Sztuki
Departament Ochrony Dóbr Kultury, Muzeów i Plastyki
Krakowskie Przedmieście 15/17, Warszawa
3. a/a

Smentarz w Zielinie
gm. Gryfice

granice ochrony :



droga polna