

Województwo

SZCZECIŃSKIE

Zachodnio

Pomorskie

KARTA CMENTARZA

NR

23132

A

1. Miejscowość

OTOK I

2. Gmina

GRYFICE

pon. GRYFICKI

3. Adres cmentarza

Otok, nr działki 66

4. Poprzednie nazwy miejscowości

niemiecka do 1945 r.
Woedtke

5. (Nie) czynny

ew. podstawa zamknięcia

6. Nazwa cmentarza (ew. nazwa dawna)

dawny ewangelicki pnyłowski

kośubi p. Podługiszania

Kryzja Świąteczna

7. Cmentarz
dawny

tak

Cmentarz
nowy (po 1945 r.)

-

8. Data założenia

XIX w.

9. Przynależność wyznaniowa:

obecna - r

dawna - ewangelicki

10. Powierzchnia w ha:

ogólna - 0,28

wolna - 0,10

B

13. Najstarszy istniejący nagrobek
(data)

1914, 1918 r.

14. Istniejąca dokumentacja cmentarza
i miejsce jej przechowywania

Plan aktualny

Plan dawny
brak

Inne materiały archiwalne

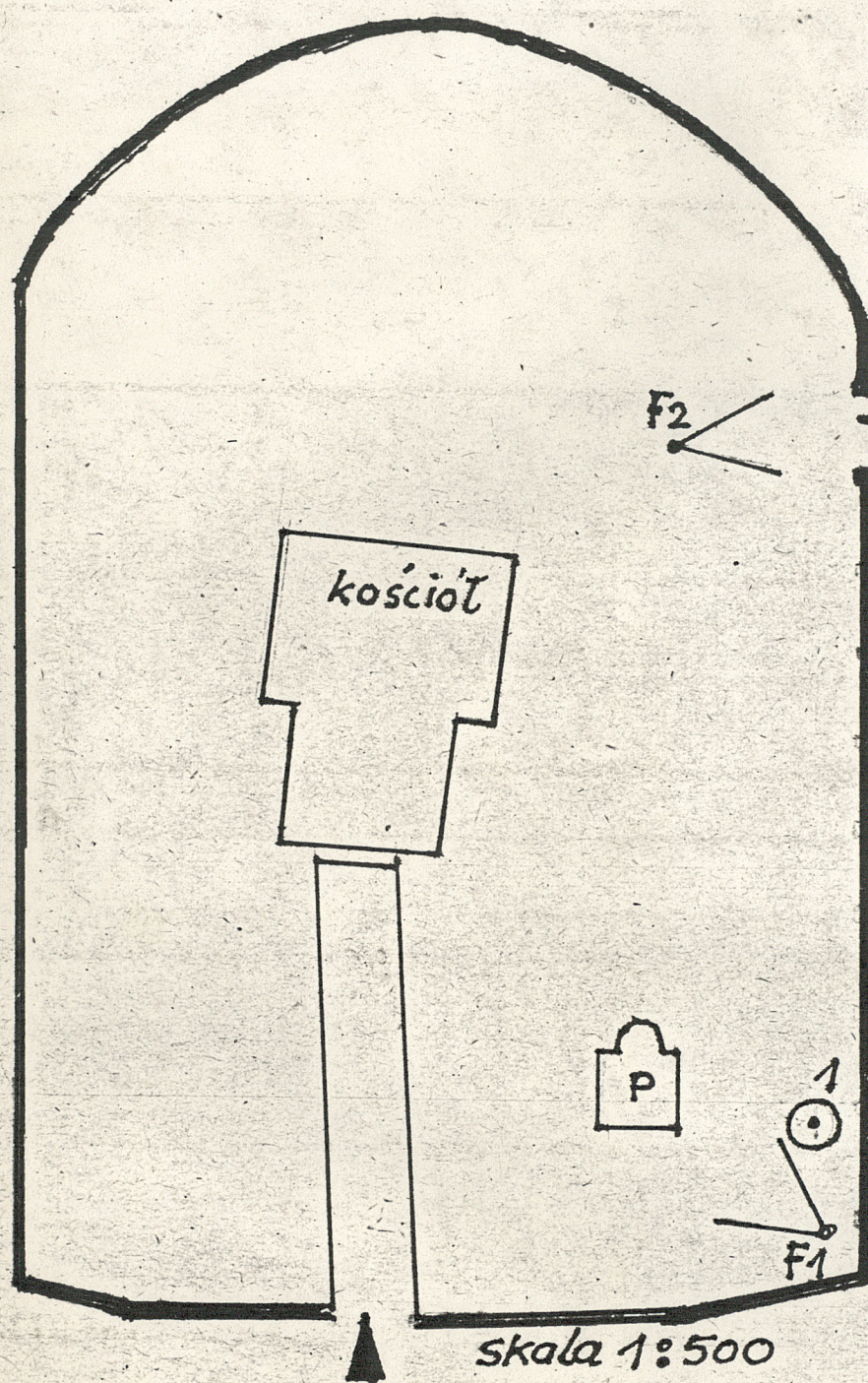
Urząd Miasta i Gminy w
Gryficach15. Groby o znaczeniu historycznym
lub osób szczególnie zasłużonychPomnik ku czci żołnierzy
niemieckich poległych w
I wojnie światowej /1914-
1918/ /pomnik służy obec-
nie jako postument pod fi-
gurę Matki Boskiej/11. Położenie cmentarza na terenie płaskim, w sąsiedztwie za-
budowań, wokół kościoła16. Bibliografia
brak12. Uwagi Ter. Org. Adm. Państwowej
bez uwag17. Uwagi użytkownika
bez uwag

C 18. ELEMENTY CMENTARZA		Czy istnieją	I L O Ś Ć					23. Charakter rozplanowania cmentarza regularny	
			Do XVIII w.	1 poł. XIX w.	2 poł. XIX w.	1 poł. XX w. (do 1945 r.)	2 poł. XX w.		
Mur ogrodzeniowy		+			+		+	24. Czytelność układu cmentarza: - całość czytelna - kwater, nieczytelny - nagrobków i mogił nieczytelny	
Brama I-yl		+			+		+		
Kościół		+			+				
Kaplica I-el		-						25. Ogólny stan zachowania cmentarza (nagrobków i drzewostanu) nagrobki usunięto	
Nagrobki:	wolnostojące	-							
	przyscienne	-							
	plyty	-						26. Istniejące zagrożenia brak	
Mogily		-							
Inne elementy pomnik		+				1		27. Wnioski w zakresie prac: - porządkowych uporządkowanie terenu - remontowych nie dotyczy - konserwatorskich nie dotyczy	
19. Które obiekty wpisane są do rejestru zabytków Kosubki WIAZ z cmentarzem nr rej. A-407 z 23.07.2009									
20. STARODRZEW		Ilość	Ø pnia w cm	Stan zdrowotny					
lipa		1	95	dobry					28. Wnioski w zakresie niezbędnej dokumentacji: - poszczególnych nagrobków nie dotyczy - ewidencji całości cmentarza nie dotyczy - studium historycznego. nie dotyczy - ewentualnie dokum. projektowej nie dotyczy
kasztanowiec		-							
jesion		-							
tuja (żywołnik)		-							29. Inne uwagi służb konserwatorskich bez uwag
21. Czy na terenie cmentarza znajdują się zarejestrowane pomniki przyrody ew. aleje brak									30. Wypełnił: Joanna Piwocka Data: 1987.07.06
22. Ogólny stan zachowania zieleni na cmentarzu starodrzewu nie ma, zachowała się 1 lipa									

Cmentarz w Otoku I gm. Gryfice

OZNACZENIA

	drogi
	wejścia
	miejsce wyk. zdjęcia
	drzewo liściaste 1 lipa
	pomnik z Iwojny
	mur ceglany otynkowany




skala 1:500

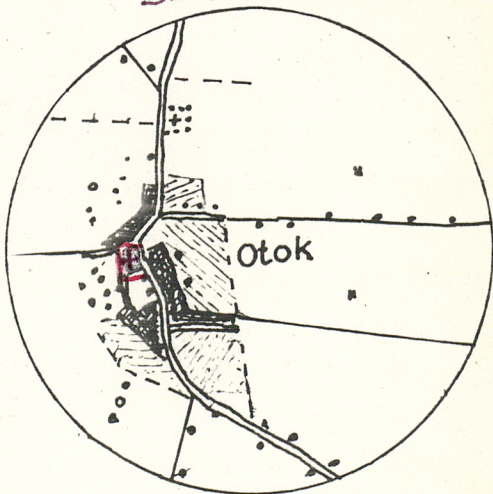
droga prowadząca do szosy Gryfickiej

F4

F3



SKALA 1:25.000





F1



F2



F3



F4