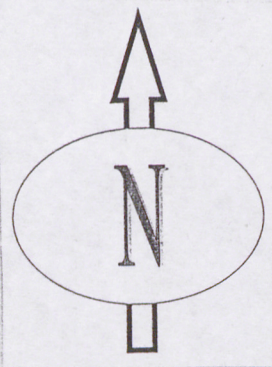


Województwo ZACHODNIOPOMORSKIE		KARTA CMENTARZA		NR 23371 WKLADKA Egz. 2	
A	1. Miejscowość OSINÓW DOLNY	6. Nazwa cmentarza (ew. nazwa dawna) <i>cmentarz ewangelicki przykościelny / kościół pw. Wniebowstąpienia Pańskiego</i>		B	13. Najstarszy istniejący nagrobek (data) brak danych
	2 a) Gmina - dzielnica CEDYNIA	7. Cmentarz dawny <input type="checkbox"/> tak			
	2 b) Powiat GRYFINO	Cmentarz nowy (po 1945 r.) <input type="checkbox"/>			
3. Adres cmentarza Osinów Dolny		8. Data założenia pocz. XIX w.		14. Istniejąca dokumentacja cmentarza i miejsce jej przechowywania Karta Cmentarza M. Ziembra 1989 w zasobach WOSOZ Szczecin	
4. Poprzednie nazwy miejscowości Niederwutzen		9. Przynależność wyznaniowa obecna - <input type="checkbox"/> dawna - ewangelicka		15. Groby o znaczeniu historycznym lub osób szczególnie zasłużonych brak danych	
5. (Nie) czynny ew. podstawa zamknięcia nieczynny		10. Powierzchnia w ha: ogólna - <input type="text" value="0,20"/> wolna - <input type="text" value=""/>		16. Bibliografia brak	
11. Położenie cmentarza w centrum części wsi, przy kościele filialnym. Teren równy, otoczenie zabudowane.		17. Uwagi użytkownika Kościół filialny pw. Wniebowstąpienia Pańskiego, bud. XIX w.			
12. Uwagi ter. org. Adm. Państwowej właściciel: Parafia Rzymskokatolicka pw. Narodzenia N.M.P. w Cedyni mapa 2, dz. 104 B-R IV b, [REDACTED]					

ELEMENTY CMENTARZA		Czy istnieją	ILOŚĆ					23. Charakter rozplanowania cmentarza <i>regularny</i>	
			Do XVII w.	1 poł. XIX w.	2 poł. XIX w.	1 poł. XX w. (do 1945 r.)	2 poł. XX w.		
Mur ogrodzeniowy		<i>nie</i>						24. Czytelność układu cmentarza: - całości <i>granice pierwotnego układu przestrzennego</i> - kwater <i>zatarta</i> - nagrobków i mogił <i>zatarta</i>	
Brama (-y)		<i>nie</i>							
Kościół		<i>tak</i>			1				
Kaplica (-e)		<i>nie</i>							
Nagrobki:	wolno stojące	<i>nie</i>							
	przyścienne	<i>nie</i>							
	plyty	<i>nie</i>							
Mogiły		<i>nie</i>						25. Ogólny stan zachowania cmentarza (nagrobków i drzewostanu) <i>brak nagrobków, drzewostan w 60%</i>	
Inne elementy		<i>nie</i>							
19. Które obiekty wpisane są do rejestru zabytków <i>(żadne)</i> <i>Kościół wraz z cmentarzem nr rej. A-1128 z 21.09.2012 r.</i>									
20. STARODRZEW		Ilość	Ø pnia w cm	Stan zdrowotny					26. Istniejące zagrożenia <i>brak zagrożeń</i>
lipa		7	60	<i>dobry</i>					
kasztanowiec		2	55	<i>dobry</i>					27. Wnioski w zakresie prac: - porządkowych <i>bieżąca pielęgnacja</i> - remontowych <i>nie przewiduje się</i> - konserwatorskich <i>j.w.</i>
jesion		1	50	<i>dobry</i>					
tuja (żywotnik)									
21. Czy na terenie cmentarza znajdują się zarejestrowane pomniki ew. aleje <i>nie</i>									28. Wnioski w zakresie niezbędnej dokumentacji: - poszczególnych nagrobków <i>nie</i> - ewidencji całości cmentarza <i>nie</i> - studium historycznego <i>nie</i> - ewentualnie dokum. projektowej <i>nie</i>
22. Ogólny stan zachowania zieleni na cmentarzu <i>drzewa rzędowo przy ogrodzeniu, murawa</i>									
29. Inne uwagi służb konserwatorskich <i>ochrona układu przestrzennego bez wpisu do rejestru zabytków</i>									
30. Wypełnił <i>inż. Henryk Grecki</i> Data <i>30.08.1999 r.</i>									



CMENTARZ PRZYKOŚCIELNY

OSINÓW DOLNY

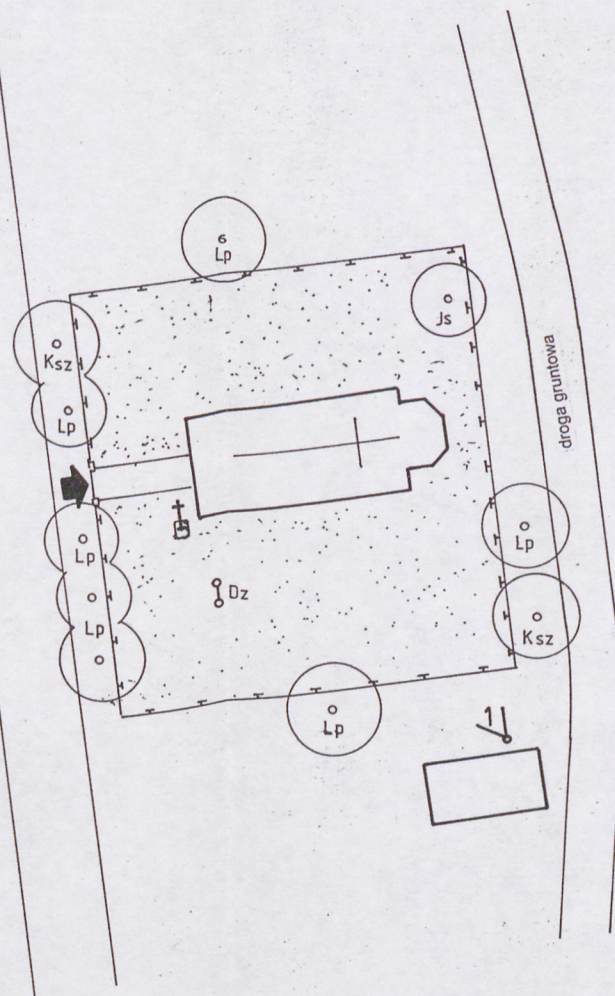
GM. CEDYNI A

WOJ. ZACHODNIOPOMORSKIE

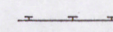
1 : 500

0 5 10 15 20 25 30

m 27



OZNACZENIA



PRZĘSŁA METALOWE NA SŁUPKACH



DAWNE I AKTUALNE WEJŚCIE



STANOWISKO I KIERUNEK WYKONYWANIA ZDJĘĆ FOTO




KRZYŻ MISYJNY

Dz

DZWONNICA



DRZEWO LIŚCIASTE



MURAWA

Jś

JESION

Ksz

KASZTANOWIEC

Lp

LIPA



Osinów Dolny, gm. Cedynia

Cmentarz przykościelny na mapie topograficznej z 1941 r.

1. Kościół.

Fot. Ryszard Patorski, VII.1999 r.

