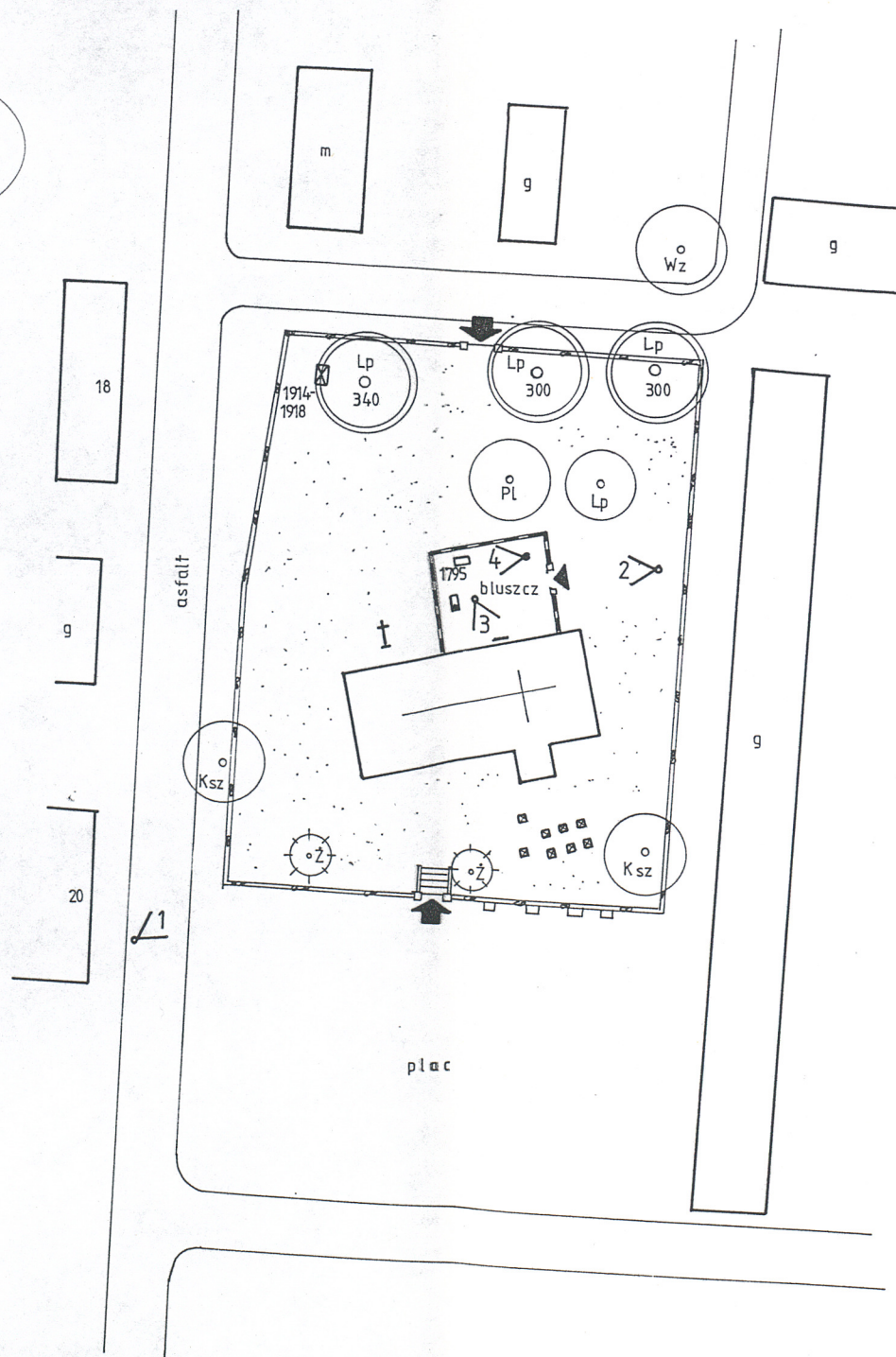


Województwo ZACHODNIOPOMORSKIE		KARTA CMENTARZA		NR Z 23302	Egz. 2
A 1. Miejscowość NAROST		6. Nazwa cmentarza (ew. nazwa dawna) <i>cmentarz ewangelicki przykościelny kościół p.c.</i>		B 13. Najstarszy istniejący nagrobek (data) 1795 (il.4)	
2 a) Gmina - dzielnica CHOJNA		7. Cmentarz dawny <input checked="" type="checkbox"/> tak Cmentarz nowy (po 1945 r.) <input type="checkbox"/> —		15. Groby o znaczeniu historycznym lub osób szczególnie zasłużonych Kwaterna rodowa Friedrich Franz von MÜHLHEIM ur. 1757-18.12.1795 (il.4)	
2 b) Powiat GRYFINO		14. Istniejąca dokumentacja cmentarza i miejsce jej przechowywania Karta Cmentarza B. Szerniewicz w zasobach WOSÓZ Szczecin			
3. Adres cmentarza Narost		8. Data założenia pocz. XV w.			
4. Poprzednie nazwy miejscowości Nordhausen		9. Przynależność wyznaniowa obecna - <input type="checkbox"/> — dawna - ewangelicka			
5. (Nie) czynny ew. podstawa zamknięcia nieczynny		10. Powierzchnia w ha: ogólna - <input type="text" value="0,26"/> wolna - <input type="text" value="—"/>		Plan aktualny mapa ewidencyjna 1:5000 Plan dawny brak Inne materiały archiwalne mapa topograficzna (Messtischblatt) 1:25000, ark. 3153 z 1919 r.	
11. Położenie cmentarza w środkowej części wsi, przy kościele filialnym. Teren równy, otoczenie: dziedziniec gospodarczy majątku i zabudowania wsi.		16. Bibliografia brak			
12. Uwagi ter. org. Adm. Państwowej właściciel: Parafia Rzymskokatolicka pw. Św. Józefa w Warnikach mapa 1, dz. 255, Bz		17. Uwagi użytkownika Kościół filialny pw. M.B. Królowej Polski, wybudowany w XIII-XIV w. z granitu, halowy, orientowany. Przebudowany w XIX w., dzwony z XIV i XV w. A-1017 18.07.2017			

ELEMENTY CMENTARZA		Czy istnieją	ILOŚĆ				
			Do XVII w.	1 poł. XIX w.	2 poł. XIX w.	1 poł. XX w. (do 1945 r.)	2 poł. XX w.
Mur ogrodzeniowy		<i>tak</i>	200 mb				
Brama (-y)		<i>tak</i>	2				
Kościół		<i>tak</i>	1				
Kaplica (-e)		<i>nie</i>					
Nagrobki:	wolno stojące	<i>tak</i>	2				
	przyścienne	<i>tak</i>	1				
	plyty	<i>nie</i>					
Mogiły		<i>nie</i>					
Inne elementy <i>pomnik</i>		<i>tak</i>				1	
19. Które obiekty wpisane są do rejestru zabytków <i>kościół rej. 136 i A-1017</i> <i>dec. KL. V-0/135/56 z 28.08.1956</i> <i>Cmentarz nr rej. A-1017 z 18.07.2017 r.</i>							
20. STARODRZEW	Ilość	Ø pnia w cm	Stan zdrowotny				
lipa	3	120	<i>dobry</i>				
kasztanowiec	2	65	<i>dobry</i>				
jesion							
tuja (żywotnik)	2	30	<i>dobry</i>				
platan	1	65	<i>dobry</i>				
wiąz	1	110	<i>dobry</i>				
21. Czy na terenie cmentarza znajdują się zarejestrowane pomniki ew. aleje <i>nie</i> ; <i>lipy o obw. pnia 340 i 300 cm, wiąz o obw. pnia 300 cm</i>							
22. Ogólny stan zachowania zieleni na cmentarzu <i>kilka starych drzew pomnikowych i murawa</i>							
23. Charakter rozplanowania cmentarza <i>regularny</i>							
24. Czytelność układu cmentarza: - całości <i>granice pierwotnego układu przestrzennego</i> - kwater <i>wydzielona kwatera rodowa</i> - nagrobków i mogił <i>zatarta</i>							
25. Ogólny stan zachowania cmentarza (nagrobków i drzewostanu) <i>nagrobki usunięte, zachowana kwatera rodowa, drzewostan w 50%</i>							
26. Istniejące zagrożenia <i>brak zagrożenia</i>							
27. Wnioski w zakresie prac: - porządkowych <i>bieżąca pielęgnacja</i> - remontowych <i>nie przewiduje się</i> - konserwatorskich <i>j.w.</i>							
28. Wnioski w zakresie niezbędnej dokumentacji: - poszczególnych nagrobków <i>nie</i> - ewidencji całości cmentarza <i>nie</i> - studium historycznego <i>nie</i> - ewentualnie dokum. projektowej <i>nie</i>							
29. Inne uwagi służb konserwatorskich <i>ochrona otoczenia zabytkowego kościoła</i>						30. Wypełnił <i>inż. Henryk Grecki</i> Data 30.08.1999 r.	


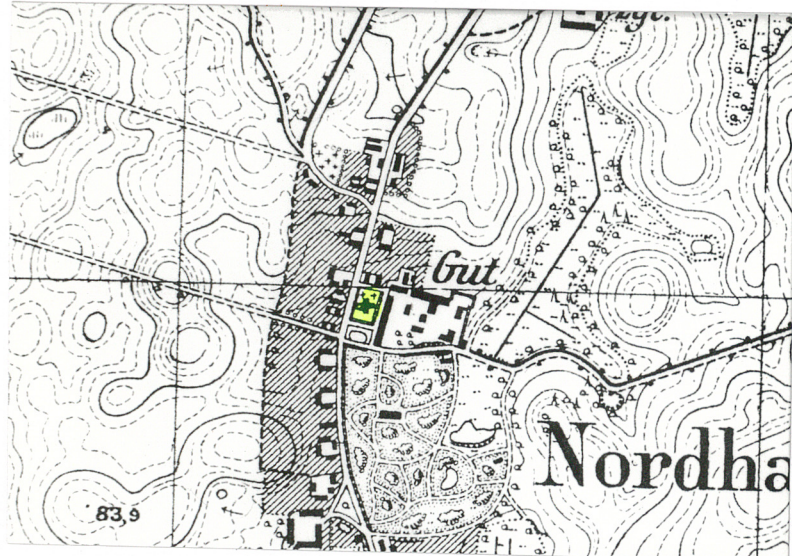


WOJ. ZACHODNIOPOMORSKIE

1 : 500



	MUR KAMIENNY
	MUR CEGLANY
	DAWNE I AKTUALNE WEJŚCIE
	STANOWISKO I KIERUNEK WYKONYWANIA ZDJĘĆ FOTO
	STELA
	PŁYTA NAŚCIENNA
	NAGROBEK
	COKÓŁ KAMIENNY
	DRZEWO LIŚCIASTE
	DRZEWO IGLASTE
	WIAŻ POMNIK PRZYRODY OBWÓD PNIA W CM.
Ksz Lp Pl Wz Z	KASZTANOWIEC LIPA PLATAN WIAŻ ŻYWOTNIK



Narost, gm. Chojna

Cmentarz przykościelny na mapie topograficznej z 1919 r.

1. Kościół.
2. Kwatera rodowa von Mühlheim.
3. Tablica naścienna.
4. Stela Fridricha Franza von Mühlheim 1757-1795.

Fot. Ryszard Patorski, VII.1999 r.