

Województwo

SZCZECIN

Zachodnio
Pomorskie

KARTA CMENTARZA

NR

23295

Z

A

1. Miejscowość

M I E S Z K O W I C E I

2. Gmina

pow.
GRYFIŃSKI

MIESZKOWICE

3. Adres cmentarza

Mieszkowice
ul. M. Buczka
ul. Dąbrowszczaków4. Poprzednie nazwy miejscowości
do roku 1945:

B Ä R W A L D E

5. (Nie) czynny

ew. podstawa zamknięcia

6. Nazwa cmentarza (ew. nazwa dawna)

rykoiciely

7. Cmentarz
dawny

tak

Cmentarz
nowy (po 1945 r.)

nie

8. Data założenia

około I połowy XIV w.

9. Przynależność wyznaniowa:

obecna -

ewangelicki /?/
dawna -

10. Powierzchnia w ha:

ogólna - ca 0.4

wolna - ca 0.35

B

13. Najstarszy istniejący nagrobek
(data)

nie odczytano

14. Istniejąca dokumentacja cmentarza
i miejsce jej przechowywaniaUrząd Miasta i Gminy
MIESZKOWICE

Plan aktualny

nie ma

Plan dawny

mapa 1:25.000

Inne materiały archiwalne

15. Groby o znaczeniu historycznym
lub osób szczególnie zasłużonych

nie ma

11. Położenie cmentarza

w centrum miasta;
na placu przykościelnym

16. Bibliografia

1. Karta ziel. zab. arch. nr A/47/56; Mieszkowice
2. Schematyzm Diecezji Szczecińsko-Kamieńskiej, 1987 r.

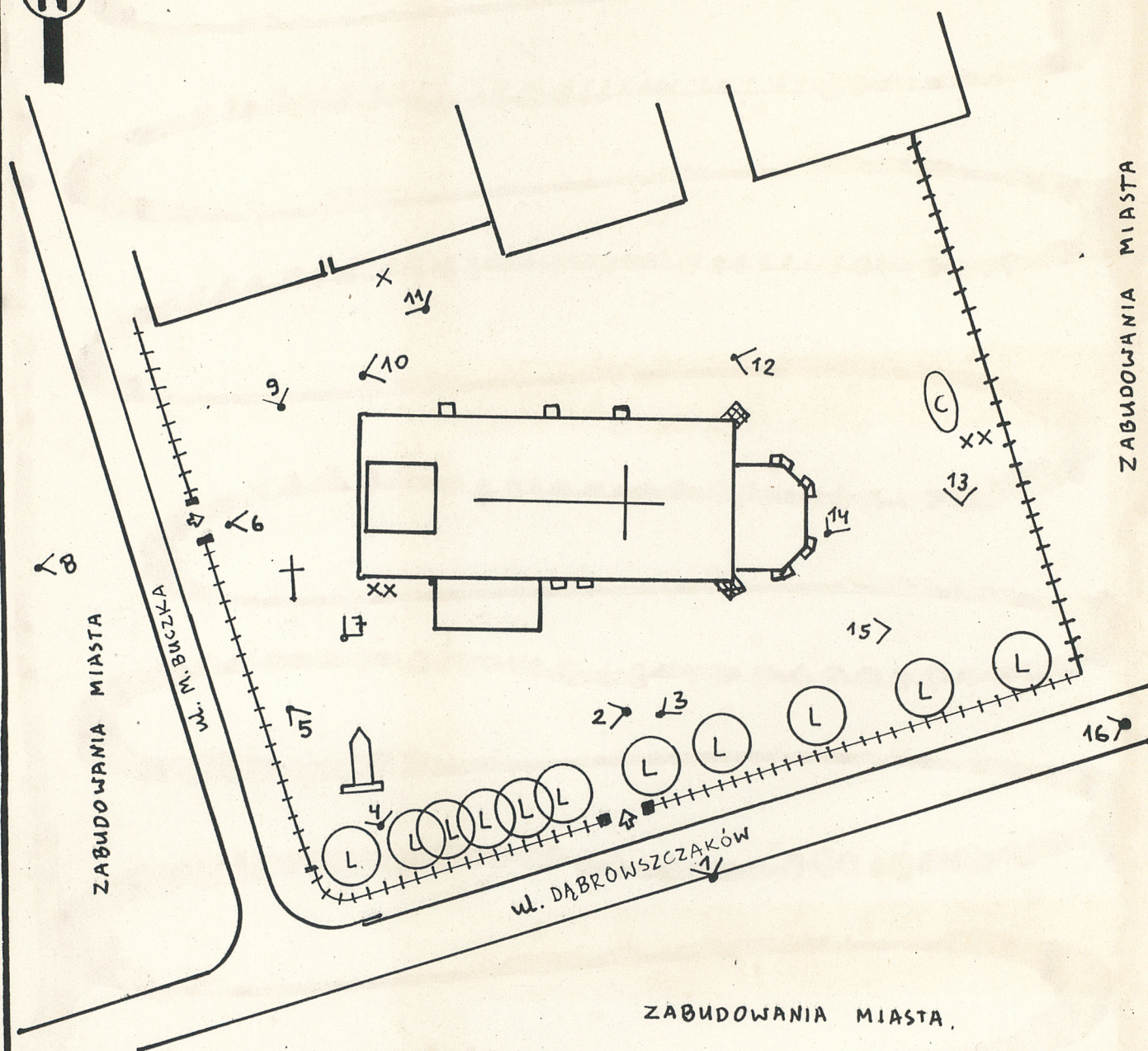
12. Uwagi Ter. Org. Adm. Państwowej

17. Uwagi użytkownika

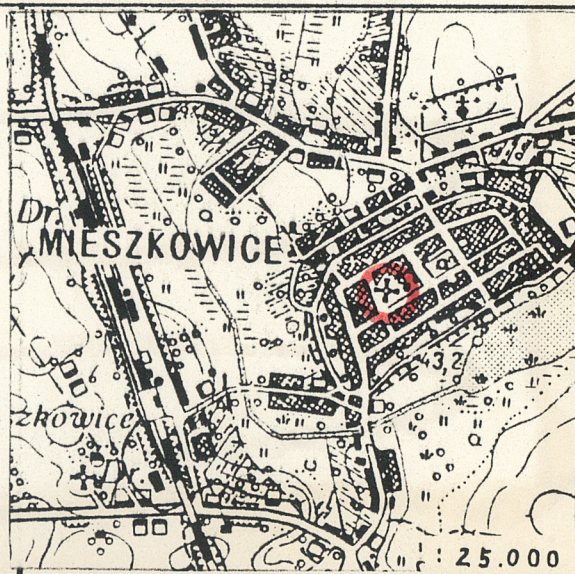
18. ELEMENTY CMENTARZA		Czy istnieją	I L O Ś Ć				
			Do XVIII w.	1 poł. XIX w.	2 poł. XIX w.	1 poł. XX w. (do 1945 r.)	2 poł. XX w.
Mur ogrodzeniowy		tak		+/?/			
Brama l-yl		tak		++/?/			
Kościół		tak	+				
Kaplica l-el		nie					
Nagrobki:	wolnostojące	tak	resztki w okolicy krzyża i kościoła				
	przyścienne	nie					
	plyty	nie					
Mogiły		nie					
Inne elementy krzyż misyjny		żak					+
19. Które obiekty wpisane są do rejestru zabytków kościół pw.Przemienienia Pańskiego XIII w.,gotyk; przebudowa w XIX w.,			nr rej.A/132/56 W.K.Z.SZCZECIN				
20.	STARODRZEW	Ilość	Ø pnia w cm	Stan zdrowotny			
	lipa	11.	48-66	dobry			
	kasztanowiec						
	jesion						
	tuja (żywołnik)						
	cis	2	18-24	dobry/formy krzewiaste/			
21. Czy na terenie cmentarza znajdują się zarejestrowane pomniki przyrody ew. aleje nie ma;cenny starodrzew lipowy							
22. Ogólny stan zachowania zieleni na cmentarzu		dobry					
23. Charakter rozplanowania cmentarza wielokątny z centralnie usytuowanym zabytковым kościołem;bez centralnej alejki ze szpalerem lipowym wzdłuż granic							
24. Czytelność układu cmentarza: - całość czytelny - kwater, nieczytelny - nagrobków i mogił nieczytelny							
25. Ogólny stan zachowania cmentarza (nagrobków i drzewostanu) teren zniwelowano,nagrobki całkowicie usunięto,pozostały resztki,szpaler lip							
26. Istniejące zagrożenia nie stwierdza się							
27. Wnioski w zakresie prac: - porządkowych - remontowych - konserwatorskich							
28. Wnioski w zakresie niezbędnej dokumentacji: - poszczególnych nagrobków - ewidencji całości cmentarza - studium historycznego. - ewentualnie dokum. projektowej							
29. Inne uwagi służb konserwatorskich						30. Wypełnił: B. RUDNICKA Data: 12.10.1980.	



MIESZKOWICE I



- TEREN CMENTARZA
- ◁ WEJŚCIE
- ◁ 1. STANOWISKO WYKONANIA ZDJĘCIA
- ⊕ KOŚCIÓŁ
- ▮ FIGURA
- STARODRZEW: L-LIPA, C-CIS
- XX ZNISZCZONE NAGROBKI
- +++ OGRODZENIE METALOWE
- ▭ OBRYSY INNYCH BUDYNKÓW






1



2



3





10



11



12



13

93



14

94



15



16