

Województwo <b>ZACHODNIOPOMORSKIE</b>		<b>KARTA CMENTARZA</b>		NR <b>23290</b> <b>WKŁADKA</b> Egz. 2	
<b>A</b> 1. Miejscowość <b>MĘTNO</b> <i>12. Mętno Mole</i>		6. Nazwa cmentarza (ew. nazwa dawna) <i>cmentarz ewangelicki przykościelny</i>		<b>B</b> 13. Najstarszy istniejący nagrobek (data) <b>brak danych</b>	
2 a) Gmina - dzielnica <b>CHOJNA</b>		7. Cmentarz dawny <input checked="" type="checkbox"/> <b>tak</b> Cmentarz nowy (po 1945 r.) <input type="checkbox"/>		14. Istniejąca dokumentacja cmentarza i miejsce jej przechowywania <b>Karta Cmentarza B. Szerniewicz (brak daty) w zasobach WOSZ Szczecin</b>  Plan aktualny <b>mapa ewidencyjna 1:5000</b>  Plan dawny <b>brak</b>  Inne materiały archiwalne <b>mapa topograficzna (Messtischblatt) 1:25000, ark. 3052 z 1919 r.</b>	
2 b) Powiat <b>GRYFINO</b>		8. Data założenia <b>XVI w.</b>			
3. Adres cmentarza <b>Mętno Male</b>		9. Przynależność wyznaniowa obecna - <input type="checkbox"/> dawna - <b>ewangelicka</b>			
4. Poprzednie nazwy miejscowości <b>Klein Mantel</b>		10. Powierzchnia w ha: ogólna - <input type="text" value="0,1828"/> wolna - <input type="text" value="—"/>			
5. (Nie) czynny ew. podstawa zamknięcia <b>nieczynny</b>		11. Położenie cmentarza <b>w południowej części wsi, przy kościele filialnym. Teren równy, otoczenie zabudowane.</b>		15. Groby o znaczeniu historycznym lub osób szczególnie zasłużonych <b>brak danych</b>	
12. Uwagi ter. org. Adm. Państwowej <b>właściciel: Skarb Państwa - AWR SP Oddz. Terenowy w Szczecinie administrator: Tadeusz Wartalski mapa 8, dz. 451/3, Bi-R III b</b>		16. Bibliografia <b>brak</b>		17. Uwagi użytkownika <b>Kościół z XVI w., kamień cegła</b>  <i>A-1016 26.07.2017</i>	



ELEMENTY CMENTARZA		Czy istnieją	ILOŚĆ				
			Do XVII w.	1 poł. XIX w.	2 poł. XIX w.	1 poł. XX w. (do 1945 r.)	2 poł. XX w.
Mur ogrodzeniowy		<i>nie</i>					
Brama (-y)		<i>tak</i>					<b>1</b>
Kościół		<i>tak</i>	<b>1</b>				
Kaplica (-e)		<i>nie</i>					
Nagrobki:	wolno stojące	<i>tak</i>					<b>1</b>
	przyścienne	<i>nie</i>					
	plyty	<i>nie</i>					
Mogiły		<i>tak</i>				<b>1</b>	
Inne elementy		<i>nie</i>					
19. Które obiekty wpisane są do rejestru zabytków <i>Cmentarz w rej. A-879 z 19.07.2017</i> <i>kościół - ruina rej. 297 i A-879 z 19.07.2017</i> <i>dec. KL. V-047/58 z 05.07.1958</i>							
20. STARODRZEW		Ilość	Ø pnia w cm	Stan zdrowotny			
lipa		<b>11</b>	<b>55</b>	<i>dobry</i>			
kasztanowiec							
jesion							
tuja (żywotnik)							
21. Czy na terenie cmentarza znajdują się zarejestrowane pomniki ew. aleje <i>nie</i>							
22. Ogólny stan zachowania zieleni na cmentarzu  <i>lipy w rzędzie wzdłuż ogrodzenia i murawa</i>							
23. Charakter rozplanowania cmentarza  <i>regularny</i>							
24. Czytelność układu cmentarza: - całości <i>granice pierwotnego układu przestrzennego</i> - kwater <i>zatarta</i> - nagrobków i mogił <i>zatarta</i>							
25. Ogólny stan zachowania cmentarza (nagrobków i drzewostanu)  <i>pojedyncze nagrobki, drzewostan w 50%</i>							
26. Istniejące zagrożenia  <i>brak zagrożeń</i>							
27. Wnioski w zakresie prac: - porządkowych <i>bieżąca pielęgnacja</i> - remontowych <i>nie przewiduje się</i> - konserwatorskich <i>j.w.</i>							
28. Wnioski w zakresie niezbędnej dokumentacji: - poszczególnych nagrobków <i>nie</i> - ewidencji całości cmentarza <i>nie</i> - studium historycznego <i>nie</i> - ewentualnie dokum. projektowej <i>nie</i>							
29. Inne uwagi służb konserwatorskich  <i>ochrona otoczenia zabytkowego kościoła</i>						30. Wypełnił <i>inż. Henryk Grecki</i> Data <i>30.08.1999 r.</i>	




# CMENTARZ PRZYKOŚCIELNY

## M Ę T N O

GM. CHOJNA

WOJ. ZACHODNIOPOMORSKIE

1 : 500



### OZNACZENIA

DAWNA I AKTUALNA GRANICA CMENTARZA

DAWNE I AKTUALNE WEJŚCIE

STANOWISKO I KIERUNEK WYKONYWANIA ZDJĘĆ FOTO

STELA

OBUDOWANA MOGIŁA ZIEMNA

DRZEWO LIŚCIASTE

MURAWA

AKACJA

DĄB

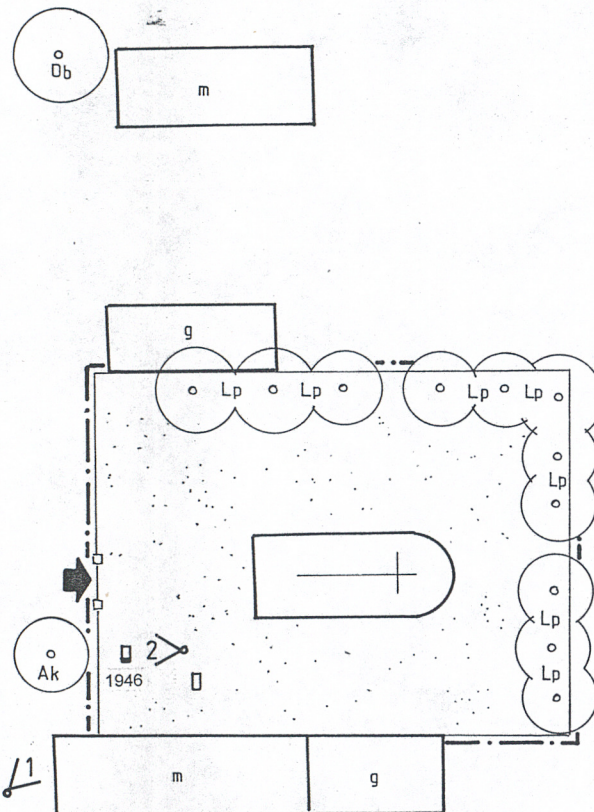
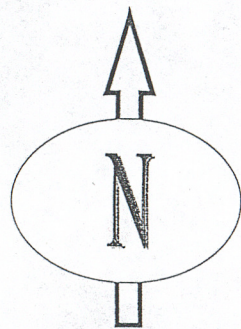
LIPA

rola

dziedziniec

bruk

do Cedyni









Powiatowy Ośrodek Dokumentacji Geodezyjnej i Kartograficznej  
w Gryfinie

Reprodukowanie, rozpowszechnianie i rozprowadzanie  
niniejszego dokumentu wymaga zezwolenia, o którym  
mowa w art. 18 ustawy z dnia 17 maja 1989r  
- Prawo geodezyjne i kartograficzne  
(Dz. U. Nr 30, poz. 163, z późniejszymi zmianami)

**SPECJALISTA...**

urzędnik powiatowy

(imię, nazwisko, podpis)

stanowisko osoby upoważnionej

Gryfino, dnia 16.01.19

Elżbieta Bulhak

Dokument niniejszy jest wrysem  
z mapy ewidencyjnej  
wydanym przez *Urząd Miasta i Gminy w Gryfinie*  
nie przeznaczonym do dokonania  
wpisu w księdze wieczystej

**DYREKTOR**

Powiatowego Ośrodka Dokumentacji  
Geodezyjnej i Kartograficznej

inż. Zbigniew Kasprzyk



