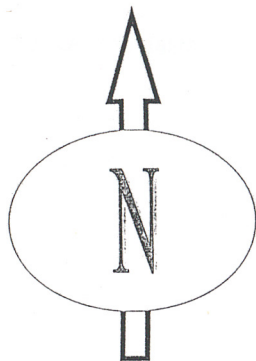


Województwo ZACHODNIOPOMORSKIE		KARTA CMENTARZA		NR Z 23289	Egz. 2
A	1. Miejscowość MĘTNO	6. Nazwa cmentarza (ew. nazwa dawna) <i>(komunalny - czynny) przykościelny - nieczynny</i> <i>cmentarz ewangelicki, ob. rzymskokatolicki przykościelny i komunalny / kościół pw. Zwiastowania NMP</i>		B	15. Groby o znaczeniu historycznym lub osób szczególnie zasłużonych - Ernst Albrecht RACHMANN 6.4.1927-23.6.1944 (il.1-2) - Sophie SCHÜTZE z d. Lorenz 22.4.1844-16.12.1912 (il.3-4) - Friederike Wilhelmine LÜDERS z d. Schellhase 23.11.1799-15.3.1843 (il.8) - Głaz z tablicą memoratywną w jęz. niemieckim ufundow. 7.6.1996 (il.6)
	2 a) Gmina - dzielnica CHOJNA	7. Cmentarz dawny <input checked="" type="checkbox"/> tak			
	2 b) Powiat GRYFINO	Cmentarz nowy (po 1945 r.) <input type="checkbox"/>		14. Istniejąca dokumentacja cmentarza i miejsce jej przechowywania Karta Cmentarza B. Szerniewicz 1986 w zasobach WOSZ Szczecin	
	3. Adres cmentarza Mętno	8. Data założenia XIII w.			
4. Poprzednie nazwy miejscowości Mantel	9. Przynależność wyznaniowa obecna - rzymskokatolicka dawna - ewangelicka		Plan dawny brak		
5. (Nie) czynny ew. podstawa zamknięcia czynny	10. Powierzchnia w ha: ogólna - 0,38/0,17 = 0,55 wolna - 0,07		Inne materiały archiwalne mapa topograficzna (Messtischblatt) 1:25000, ark. 3052 z 1919 r.		
11. Położenie cmentarza w centralnej części wsi, przy kościele filialnym. Teren równy, otoczenie zabudowane.			16. Bibliografia brak		
12. Uwagi ter. org. Adm. Państwowej właściciel: Parafia Rzymskokatolicka pw. Najświętszego Serca Jezusowego w Chojnie mapa 10, dz. 271/1, B-0,21 ha, [redacted] właściciel: Gmina Chojna mapa 10, dz. 271/2, BZ-0,17ha, [redacted]			17. Uwagi użytkownika Kościół pw. Zwiastowania NMP, bud. XIII w.		

C ELEMENTY CMENTARZA		Czy istnieją	ILOŚĆ				
			Do XVII w.	1 poł. XIX w.	2 poł. XIX w.	1 poł. XX w. (do 1945 r.)	2 poł. XX w.
Mur ogrodzeniowy		<i>tak</i>	270 mb				
Brama (-y)		<i>tak</i>	2				
Kościół		<i>tak</i>	1				
Kaplica (-e)		<i>nie</i>					
Nagrobki:	wolno stojące	<i>tak</i>		1		2	<i>współcz.</i>
	przyścienne	<i>nie</i>					
	plyty	<i>nie</i>					
Mogily		<i>tak</i>					<i>współcz.</i>
Inne elementy		<i>nie</i>					
19. Które obiekty wpisane są do rejestru zabytków <i>kościół rej 131 i A-1016</i> <i>Cmentarz nr rej. A-1016 z 20.07.2017r.</i> dec. KL. V-0/130/56 z 31.07.1956							
20. STARODRZEW	Ilość	Ø pnia w cm	Stan zdrowotny				
lipa	11	55	<i>dobry</i>				
kasztanowiec							
jesion	6	50	<i>dobry</i>				
tuja (żywotnik)	1	25	<i>dobry</i>				
akacja	4	50	<i>dobry</i>				
świerk	1	50	<i>dobry</i>				
wiąz	1	50	<i>dobry</i>				
21. Czy na terenie cmentarza znajdują się zarejestrowane pomniki ew. aleje <i>nie</i>							
22. Ogólny stan zachowania zieleni na cmentarzu <i>luźny drzewostan przy murze cmentarnym, murawa</i>							
23. Charakter rozplanowania cmentarza <i>regularny</i>							
24. Czytelność układu cmentarza: - całości <i>granice pierwotnego układu przestrzennego i po podziale</i> - kwater <i>dawny układ zatarty</i> - nagrobków i mogił <i>rzędy i orientacja mogił przestrzennych</i>							
25. Ogólny stan zachowania cmentarza (nagrobków i drzewostanu) <i>pojedyncze nagrobki, drzewostan w 50%</i>							
26. Istniejące zagrożenia <i>brak zagrożeń</i>							
27. Wnioski w zakresie prac: - porządkowych <i>bieżąca pielęgnacja</i> - remontowych <i>nie przewiduje się</i> - konserwatorskich <i>j.w.</i>							
28. Wnioski w zakresie niezbędnej dokumentacji: - poszczególnych nagrobków <i>nie</i> - ewidencji całości cmentarza <i>nie</i> - studium historycznego <i>nie</i> - ewentualnie dokum. projektowej <i>nie</i>							
29. Inne uwagi służb konserwatorskich <i>ochrona otoczenia zabytkowego kościoła</i>						30. Wypełnił <i>inż. Henryk Grecki</i> <i>[Signature]</i> Data 30.08.1999 r.	



CMENTARZ PRZYKOŚCIELNY

M Ę T N O

GM. CHOJNA

WOJ. ZACHODNIOPOMORSKIE

zabudowania wsi

zabudowania wsi

asfalt

kier. Chojna

1 : 500

0 5 10 15 20 25 30

zabudowania wsi


asfalt

zabudowania wsi

droga gruntowa

kier. Cedynia

OZNACZENIA



MUR KAMIENNY I FUNDAMENTY MURU KAMIENNEGO



PŁOT SIATKOWY



DAWNE I AKTUALNE WEJŚCIE



STANOWISKO I KIERUNEK WYKONYWANIA ZDJĘĆ FOTO



KRZYŻ DREWNIANY



GŁĄZ Z TABLICĄ MEMORATYWNĄ



STELA GRANITOWA



ŻELIWNNA TABLICA INSKRYPCYJNA
I ODCZYTANY ROK POCHÓWKU

DOM PRZEDPOGRZEBOWY

RZĘDY I ORIENTACJA MOGIŁ WSPÓLCZ.

DRZEWO LIŚCIASTE

DRZEWO IGLASTE

MURAWA

AKACJA


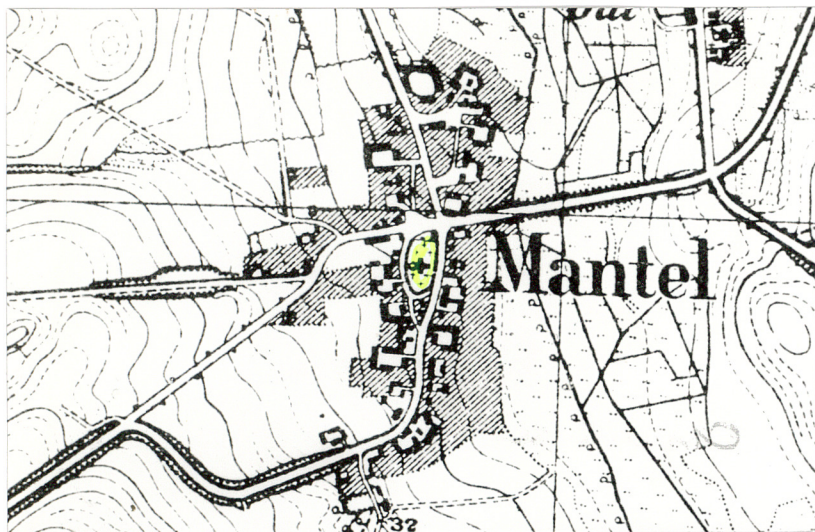
JESION

KASZTANOWIEC

LIPA

ŚWIERK

ŻYWOTNIK







Mętno, gm. Chojna

Cmentarz przykościelny na mapie topograficznej z 1919 r.

- 1-2. Krzyż drewniany z 1944 r.
- 3-4. Stela granitowa z 1912 r.
5. Kościół.
6. Głaz memoratywny wystawiony 6 lipca 1996 r.
7. Dom przedpogrzebowy.
8. Tablica żeliwna z 1843 r.

Fot. Ryszard Patorski, VII. 1999 r.