

Województwo

SZCZECIŃSKIE

Zachodnio
Pomorskie

KARTA CMENTARZA

NR

23101

N

A

1. Miejscowość

CIEĆMIERZ

2. Gmina

KARNICE

pow.

GRYFICKI

3. Adres cmentarza

Ciećmierz, nr działki 159

4. Poprzednie nazwy miejscowości

niemiecka do 1945 r.
Zitzman

5. (Nie) czynny

~~ew. podstawa zamknięcia~~6. Nazwa cmentarza (ew. nazwa dawna)
dawny ewangelicki7. Cmentarz
dawny

tak

Cmentarz
nowy (po 1945 r.)

-

8. Data założenia

XIX/XX w.

9. Przynależność wyznaniowa:

obecna - -

dawna - ewangelicka

10. Powierzchnia w ha:

ogólna - 0,35

wolna - 0,20

B

13. Najstarszy istniejący nagrobek
(data)

brak danych

14. Istniejąca dokumentacja cmentarza
i miejsce jej przechowywania
brakPlan aktualny
brakPlan dawny
brak

Inne materiały archiwalne

Urząd Gminy w Karnicach

15. Groby o znaczeniu historycznym
lub osób szczególnie zasłużonych

brak

11. Położenie cmentarza na terenie płaskim, w sąsiedztwie pól,
przy szosie Kamień - Trzebiatów

16. Bibliografia

brak

12. Uwagi Ter. Org. Adm. Państwowej

cmentarz zamknięty na podstawie decyzji z dn. 16.02.
1961 r., Uze/13/2/60

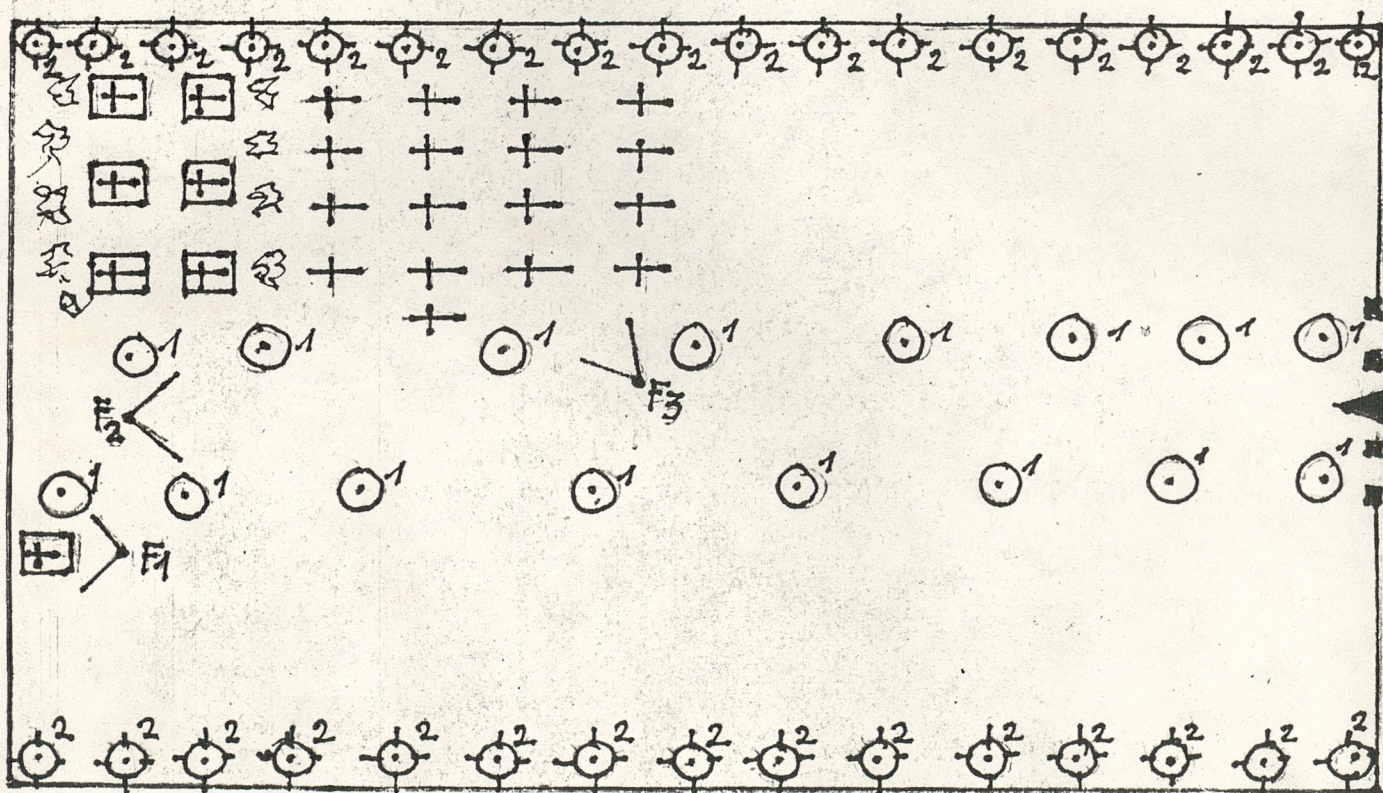
17. Uwagi użytkownika

bez uwag

C 18. ELEMENTY CMENTARZA		Czy istnieją	I L O Ś Ć					23. Charakter rozplanowania cmentarza regularny	
			Do XVIII w.	1 poł. XIX w.	2 poł. XIX w.	1 poł. XX w. (do 1945 r.)	2 poł. XX w.		
Mur ogrodzeniowy		-						24. Czytelność układu cmentarza: - całość czytelna - kwater. czytelny - nagrobków i mogił nieczytelny	
Brama I-yl		+				+			
Kościół		-							
Kaplica I-el		-						25. Ogólny stan zachowania cmentarza (nagrobków i drzewostanu) zły; cmentarz zakrzewiony, nagrobki uszkodzone	
Nagrobki:	wolnostojące	+				7	8		
	przyścienne	-							
	plyty	-						26. Istniejące zagrożenia brak	
Mogily		+					9		
Inne elementy		-						27. Wnioski w zakresie prac: - porządkowych uporządkowanie terenu - remontowych nie dotyczy - konserwatorskich nie dotyczy	
19. Które obiekty wpisane są do rejestru zabytków			brak						
20.	STARODRZEW	Ilość	Ø pnia w cm	Stan zdrowotny					28. Wnioski w zakresie niezbędnej dokumentacji: - poszczególnych nagrobków nie dotyczy - ewidencji całości cmentarza nie dotyczy - studium historycznego. nie dotyczy - ewentualnie dokum. projektowej nie dotyczy
lipa		17	60-70	dobry					
kasztanowiec		-							
jesion		-							29. Inne uwagi służb konserwatorskich bez uwag
tuja (żywotnik)		-							
świerk		ok.70	40-50	częściowo uschnięte					
									30. Wypełnił: Joanna Piwocka Data: 1987.05.09
21. Czy na terenie cmentarza znajdują się zarejestrowane pomniki przyrody ew. aleje			brak					29. Inne uwagi służb konserwatorskich bez uwag	
22. Ogólny stan zachowania zieleni na cmentarzu zachowana aleja lipowa									

CMENTARZ W CIECMIERZU

gm. Karnice

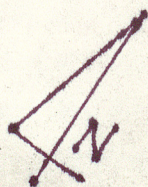


OZNACZENIA

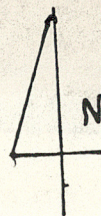
- droga
- wejścia-bramy
- drzewo liściaste
- drzewo iglaste
- 1 lipa
- 2 świerk
- nagrobki do 1945r
- nagrobki i mogiły po 1945r
- krzewy
- miejsce wykonania zdjęcia

SKALA 1:500

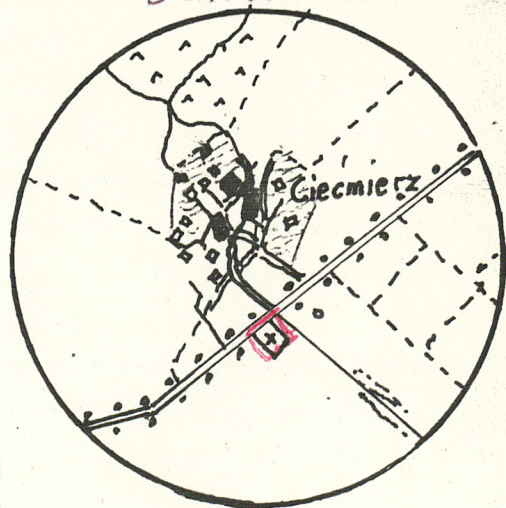
OZNACZENIA



IERZU



SKALA 1:25000





F₁



F₂



F₃



F₄



F₅