


Województwo  <b>ZACHODNIOPOMORSKIE</b>		<b>KARTA CMENTARZA</b>		NR <b>WKKADKA</b> 23499
<b>A</b> 1. Miejscowość  <b>GRYFINO</b>	6. Nazwa cmentarza (ew. nazwa dawna) <i>cmentarz ewangelicki przykościelny / kościół pw. Narodzenia NMP</i>		<b>B</b> 13. Najstarszy istniejący nagrobek (data)  <b>brak danych</b>	15. Groby o znaczeniu historycznym lub osób szczególnie zasłużonych  <b>brak danych</b>
2 a) Powiat  <b>GRYFINO</b>	7. Cmentarz dawny <input checked="" type="checkbox"/> <b>tak</b>		14. Istniejąca dokumentacja cmentarza i miejsce jej przechowywania  Plan aktualny <b>mapa ewidencyjna 1:1000</b> <b>mapa syt.-wys. 1:500</b>  Plan dawny <b>brak</b>  Inne materiały archiwalne <b>Mapa topograficzna (Messtischblatt) 1:25000, ark. 2752 z 1933 r.</b>	
2 b) Gmina - dzielnica  <b>GRYFINO</b>	Cmentarz nowy (po 1945 r.) <input type="checkbox"/>			
3. Adres cmentarza  <b>ul. Kościelna</b>	8. Data założenia <b>ok. 1240 r.</b>			
4. Poprzednie nazwy miejscowości  <b>Greifenhagen</b>	9. Przynależność wyznaniowa obecna - <input type="checkbox"/> dawna - <b>ewangelicka</b>			
5. (Nie) czynny ew. podstawa zamknięcia  <b>zlikwidowany</b>	10. Powierzchnia w ha: ogólna - <input type="text" value="0,2323"/> wolna - <input type="text" value="—"/>			
11. Położenie cmentarza  <b>w centralnej części miasta przy kościele parafialnym. Teren równy, otoczenie zabudowane.</b>			16. Bibliografia  <b>brak</b>	
12. Uwagi ter. org. Adm. Państwowej <b>właściciel: Parafia Rzymskokatolicka pw. Narodzenia N.M.P. w Gryfinie ul. Kościelna 31A mapa 15-32-25-d,, dz. 211 Bi, K.W. 19093</b>			17. Uwagi użytkownika <b>kościół wzniesiony w połowie XIII w. na planie równoramiennego krzyża greckiego, początkowo romański z dwiema wieżami. Pierwsza wzmianka o kościele z 1240 r. W XV w. dobudowano zakrystię, podwyższono boczne nawy, założono gwiaździste sklepienia. W 1530 r. pożar miasta niszczy również kościół. W 1534 r. protestanci przejmują świątynię.</b>	



C ELEMENTY CMENTARZA		Czy istnieją	ILOŚĆ					23. Charakter rozplanowania cmentarza  <i>regularny</i>	
			Do XVII w.	1 poł. XIX w.	2 poł. XIX w.	1 poł. XX w. (do 1945 r.)	2 poł. XX w.		
Mur ogrodzeniowy		<i>nie</i>						24. Czytelność układu cmentarza:  - całości <i>granice pierwotnego układu przestrzennego</i> - kwater <i>zatarta</i> - nagrobków i mogił <i>zatarta</i>	
Brama (-y)		<i>nie</i>							
Kościół		<i>tak</i>	<b>1</b>						
Kaplica (-e)		<i>nie</i>							
Nagrobki:	wolno stojące	<i>nie</i>							
	przyścienne	<i>nie</i>							
	plyty	<i>nie</i>							
Mogiły		<i>nie</i>						25. Ogólny stan zachowania cmentarza (nagrobków i drzewostanu)  <i>nagrobków brak, zieleni ozdobna</i>	
Inne elementy		<i>nie</i>							
19. Które obiekty wpisane są do rejestru zabytków <div style="text-align: right;"><i>kościół rej. 97 dec. KL. V-0/85/56 z dnia 15.05.1956 r.</i></div>									
20.	STARODRZEW	Ilość	Ø pnia w cm	Stan zdrowotny					26. Istniejące zagrożenia  <i>brak zagrożeń</i>
	lipa								
	kasztanowiec								27. Wnioski w zakresie prac:  - porządkowych <i>bieżąca pielęgnacja</i> - remontowych <i>nie przewiduje się</i> - konserwatorskich <i>j.w.</i>
	jesion								
	tuja (żywotnik)								
	świerk	<b>1</b>	<b>40</b>	<i>dobry</i>					
	cis	<b>9</b>	<b>20</b>	<i>dobry</i>					
21. Czy na terenie cmentarza znajdują się zarejestrowane pomniki ew. aleje <div style="text-align: right;"><i>nie</i></div>									28. Wnioski w zakresie niezbędnej dokumentacji:  - poszczególnych nagrobków <i>nie</i> - ewidencji całości cmentarza <i>nie</i> - studium historycznego <i>nie</i> - ewentualnie dokum. projektowej <i>nie</i>
22. Ogólny stan zachowania zieleni na cmentarzu  <i>grupy cisów, żywopłoty ligustru, murawa</i>									
29. Inne uwagi służb konserwatorskich  <i>ochrona układu przestrzennego zabytkowego kościoła</i>								30. Wypełnił <b>inż. Henryk Grecki</b>  Data <b>30.05.1999 r.</b>	




CMENTARZ PRZYKOŚCIELNY

G R Y F I N O

UL. KOŚCIELNA

WOJ. ZACHODNIOPOMORSKIE

1 : 500



OZNACZENIA

DAWNA I AKTUALNA GRANICA CMENTARZA

DAWNE WEJŚCIE

STAN. I KIERUNEK WYKONYWANIA ZDJEĆ FOTO

KRZYŻ

FIGURA

DRZEWO LIŚCIASTE

DRZEWO IGLASTE

ŻYWOPŁOT

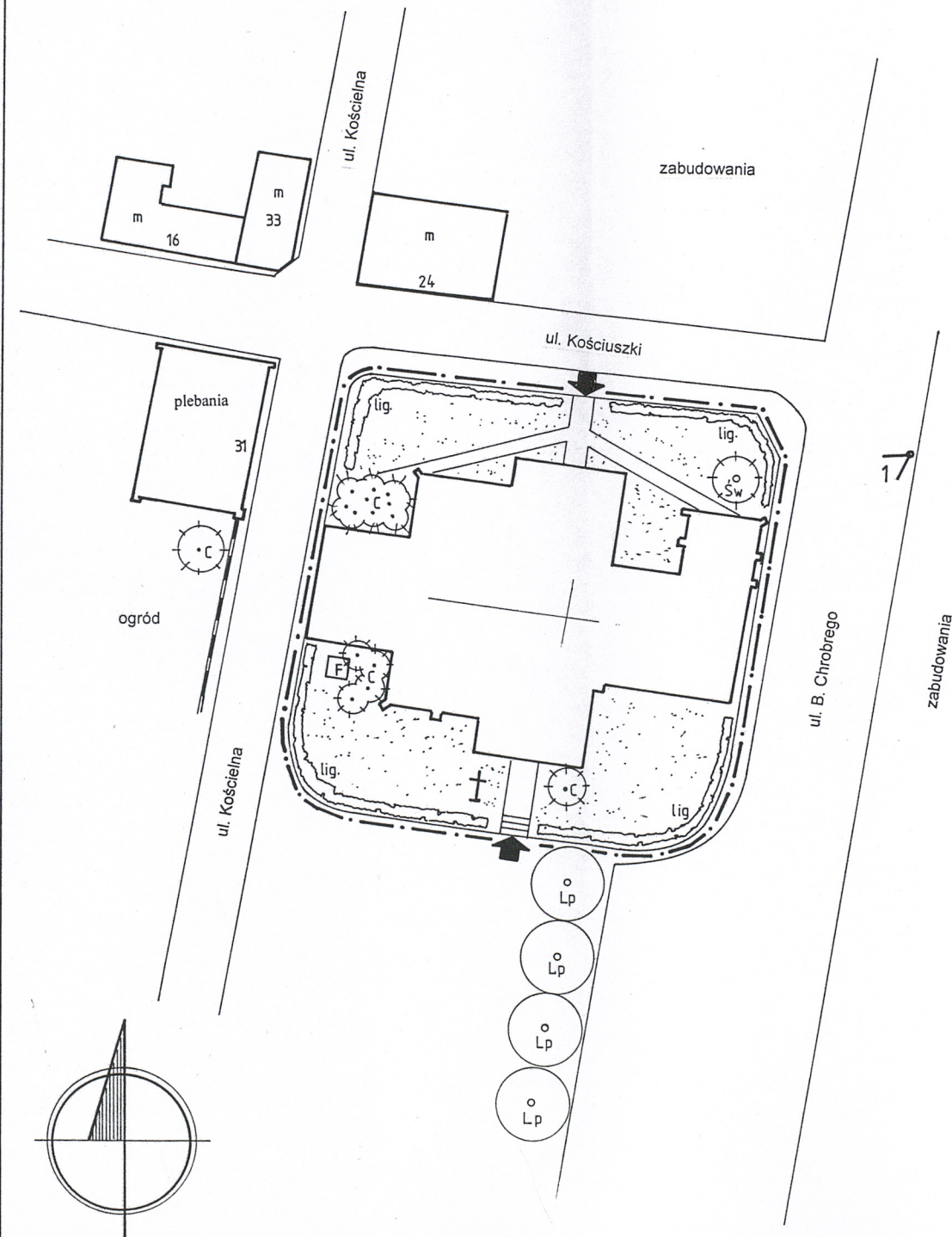
MURAWA

C

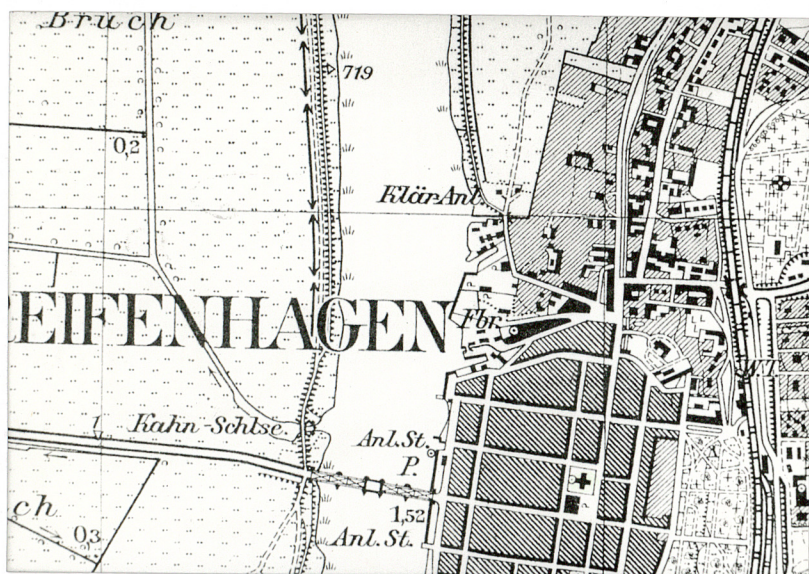
Lp

lig

Św







Gryfino, ul. Kościelna

Cmentarz przykościelny na mapie topograficznej z 1933 r.

1. Kościół parafialny.

Fot. Ryszard Patorski, V. 1999