

Województwo

SZCZECIN


Zachodnio
Pomorskie

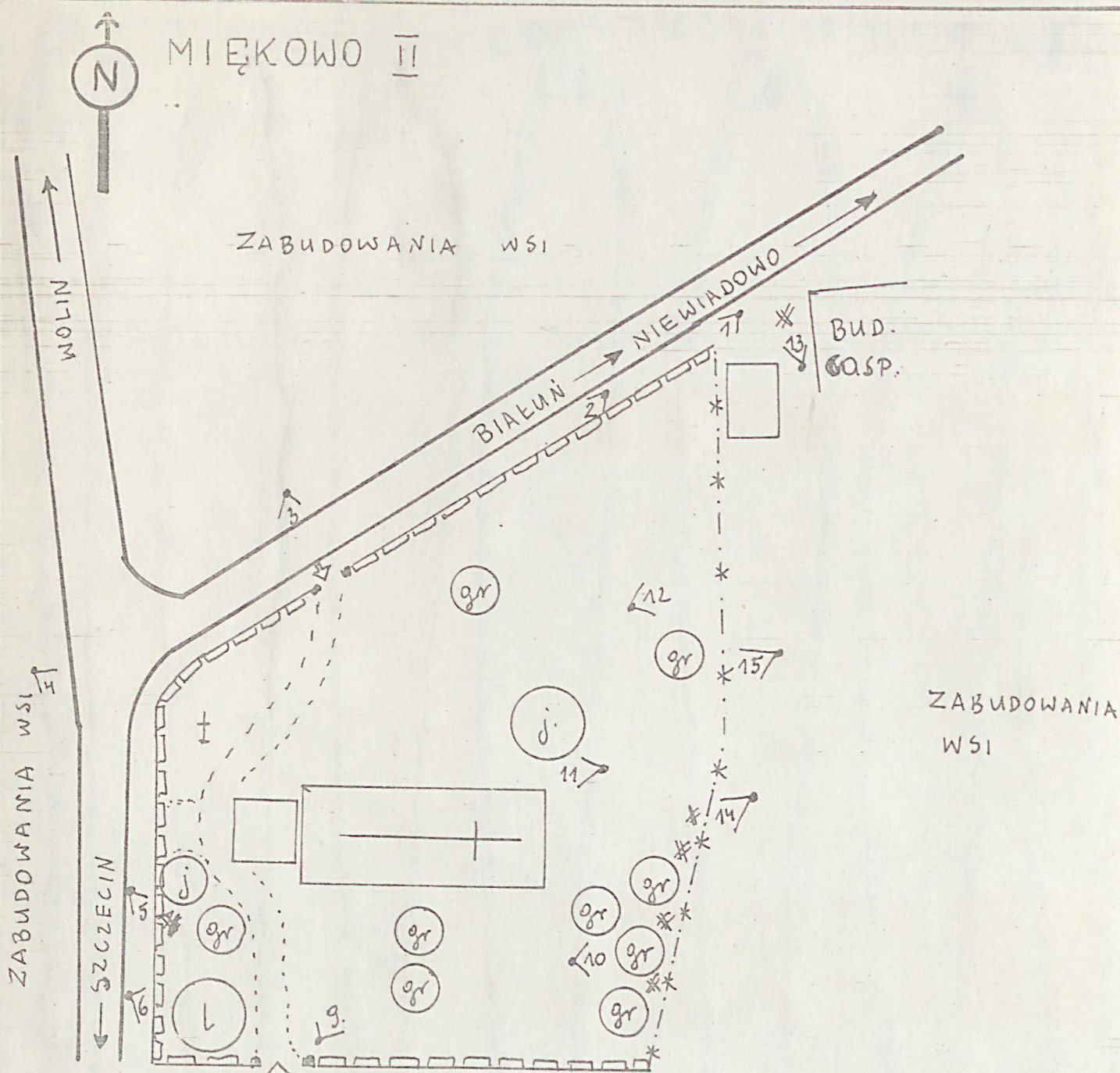
KARTA CMENTARZA


NR

N

A 1. Miejscowość M I Ę K O W O II	6. Nazwa cmentarza (ew. nazwa dawna)	B 13. Najstarszy istniejący nagrobek (data) 1852	15. Groby o znaczeniu historycznym lub osób szczególnie zasłużonych nie ma
2. Gmina GOLENIÓW	7. Cmentarz dawny <input checked="" type="checkbox"/> tak Cmentarz nowy (po 1945 r.) <input type="checkbox"/> nie	14. Istniejąca dokumentacja cmentarza i miejsce jej przechowywania Urząd Miasta i Gminy w GOLENIOWIE	
3. Adres cmentarza Miękowo gm. Goleniów pow. GOLENIOWSKI	8. Data założenia około II połowy XVIII w.	Plan aktualny nie ma	
4. Poprzednie nazwy miejscowości do roku 1945: M U N C H E N D O R F	9. Przynależność wyznaniowa: obecna – dawna – ewangelicki	Plan dawny mapa 1:25.000	
5. (Nie) czynny ew. podstawa zamknięcia	10. Powierzchnia w ha: ogólna – <input type="text" value="ca 0.08"/> wolna – <input type="text" value="ca 0.04"/>	Inne materiały archiwalne	
11. Położenie cmentarza w centrum wsi, na placu przykościelnym; przy skrzyżowaniu dróg: BIAŁUŃ – NIEWIADOWO	16. Bibliografia 1. Karta ziel. zab. arch. nr A/22/62, Goleniów 2. Schematyzm Diecezji Szczecińsko-Kamieńskiej, 1987 r.		
12. Uwagi Ter. Org. Adm. Państwowej	17. Uwagi użytkownika		

C 18. ELEMENTY CMENTARZA		Czy istnieją	I L O Ś Ć					23. Charakter rozplanowania cmentarza wielokątny z centralnie usytuowanym zabytkowym kościołem
			Do XVIII w.	1 poł. XIX w.	2 poł. XIX w.	1 poł. XX w. (do 1945 r.)	2 poł. XX w.	
Mur ogrodzeniowy kamienny siatka		tak	+				+	24. Czytelność układu cmentarza: - całość czytelny - kwater nieczytelny - nagrobków i mogił nieczytelny
Brama I-yl		tak					+	
Kościół		tak	+					
Kaplica I-el		nie						
Nagrobki:	wolnostojące	tak			ca 3	ca 4		25. Ogólny stan zachowania cmentarza (nagrobków i drzewostanu) teren zniwelowany, nagrobki usunięto poza obręb cmentarza; część leży pod ogrodzeniem
	przyścienne	nie						
	plyty	nie						
Mogiły		nie						
Inne elementy krzyż misyjny		tak					+	26. Istniejące zagrożenia nie stwierdza się
19. Które obiekty wpisane są do rejestru zabytków kościół p.w. Świętej Trójcy XVIII w., barok			nr rej. A/406/62 WKZ SZCZECIN					27. Wnioski w zakresie prac: - porządkowych ----- - remontowych - konserwatorskich
20.	STARODRZEW	Ilość	Ø pnia w cm	Stan zdrowotny				
	lipa	1	120	uszkodzony pień u nasady				
	kasztanowiec							
	jesion	2	48-68	dobry				
	tuja (żywotnik)							
	grochodrzew	9	50-70	dobry				
21. Czy na terenie cmentarza znajdują się zarejestrowane pomniki przyrody ew. aleje nie ma; pomnikowy okaz lipy drobnolistnej								
22. Ogólny stan zachowania zieleni na cmentarzu dobry; uszkodzony pień lipy								
29. Inne uwagi służb konserwatorskich							30. Wypełnił:  Data: 1.12.1989.	



● teren cementowa  wejście

2^o stanowisko wyłonienia zdyscia

☐ Kościół

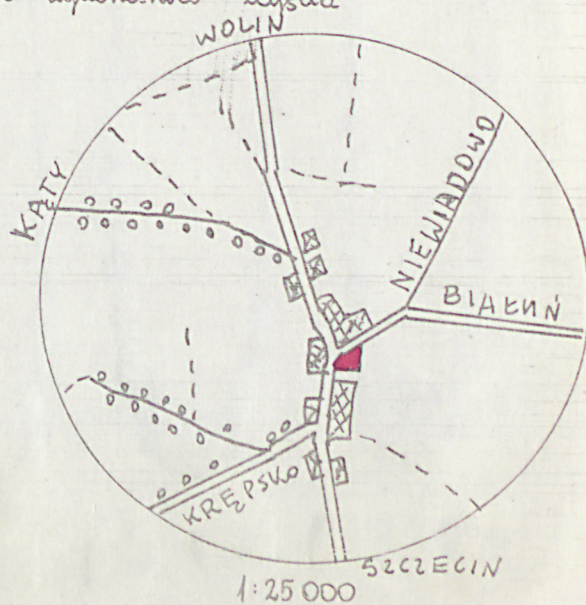
† Krzyż misyjny


== nur Karmenny

— * — siatka

○ stanodnew : l = lipa, j = jesion,
gr = grochodnew

✕ ✕ zmieszane nagrobki











3



4



13