




Województwo <b>SZCZECIŃSKIE</b>		<b>KARTA CMENTARZA</b>		NR 23409	WKŁADKA 
<b>A</b> 1. Miejscowość	6. Nazwa cmentarza (ew. nazwa dawna) <i>amen tan ewangelicki przykościelny / kościół pw. MB Wspomnienia Wiernych</i>		<b>B</b> 13. Najstarszy istniejący nagrobek (data)	15. Groby o znaczeniu historycznym lub osób szczególnie zasłużonych	
<b>STARE CZARNOWO</b>			<i>brak danych</i>	<i>brak danych</i>	
2. Gmina - dzielnica	7. Cmentarz dawny <input checked="" type="checkbox"/>	14. Istniejąca dokumentacja cmentarza i miejsce jej przechowywania			
<b>loco</b>	Cmentarz nowy (po 1945 r.) <input type="checkbox"/>	Plan aktualny <i>mapa ewidencyjna 1:5000 mapa zasadnicza 1:500</i>			
3. Adres cmentarza <i>ul. Szczecińska 69 pow. GRZYFIŃSKI</i>	8. Data założenia <i>1 poł. XIX w.</i>	Plan dawny <i>brak</i>			
4. Poprzednie nazwy miejscowości <i>Neumark</i>	9. Przynależność wyznaniowa obecna - <input type="checkbox"/> dawna - <i>ewangelicka</i>	Inne materiały archiwalne <i>Mapa topograficzna (Messtischblatt) 1:25000, 1326 z 1888 r., ark. 2754 z 1919 r.</i>			
5. (Nie) czynny ew. podstawa zamknięcia <i>zlikwidowany</i>	10. Powierzchnia w ha: ogólna - <input type="text" value="0,64"/> wolna - <input type="text" value="—"/>	16. Bibliografia <i>brak</i>			
11. Położenie cmentarza <i>w środkowej części wsi, przy kościele parafialnym. Teren równy, otoczenie zabudowane.</i>	17. Uwagi użytkownika <i>kościół pw. MB Wspomnienia Wiernych, bud. w 1826 r.</i>				
12. Uwagi ter. org. Adm. Państwowej <i>właściciel: Parafia Rzymskokatolicka pw. MB Wspomożenia wiernych mapa 4, dz. 443, B/R III b, </i>					

C ELEMENTY CMENTARZA		Czy istnieją	ILOŚĆ					23. Charakter rozplanowania cmentarza  <i>regularny</i>	
			Do XVII w.	1 poł. XIX w.	2 poł. XIX w.	1 poł. XX w. (do 1945 r.)	2 poł. XX w.		
Mur ogrodzeniowy		<i>nie</i>						24. Czytelność układu cmentarza:  - całości <i>granice pierwotnego układu przestrzennego</i>  - kwater <i>zatarta</i>  - nagrobków i mogił <i>zatarta</i>	
Brama (-y)		<i>nie</i>							
Kościół		<i>tak</i>	<b>1</b>						
Kaplica (-e)		<i>nie</i>							
Nagrobki:	wolno stojące	<i>nie</i>						25. Ogólny stan zachowania cmentarza (nagrobków i drzewostanu)  <i>brak nagrobków, drzewostan w 30%</i>	
	przyściennie	<i>nie</i>							
	plyty	<i>nie</i>							
Mogiły		<i>nie</i>						26. Istniejące zagrożenia  <i>brak zagrożeń</i>	
Inne elementy									
19. Które obiekty wpisane są do rejestru zabytków									
20.	STARODRZEW	Ilość	Ø pnia w cm	Stan zdrowotny					27. Wnioski w zakresie prac:  - porządkowych <i>bieżąca pielęgnacja</i>  - remontowych <i>nie przewiduje się</i>  - konserwatorskich <i>j.w.</i>
	lipa	<b>6</b>	<b>60</b>	<i>dobry</i>					
	kasztanowiec								
	jesion								
	tuja (żywotnik)								
	dąb	<b>1</b>	<b>100</b>	<i>dobry</i>					
	orzech	<b>2</b>	<b>40</b>	<i>dobry</i>					
	grusza	<b>2</b>	<b>45</b>	<i>dobry</i>					
21. Czy na terenie cmentarza znajdują się zarejestrowane pomniki ew. aleje <i>nie;</i> <i>dąb o obwodzie pnia 310 cm</i>									28. Wnioski w zakresie niezbędnej dokumentacji:  - poszczególnych nagrobków <i>nie</i>  - ewidencji całości cmentarza <i>nie</i>  - studium historycznego <i>nie</i>  - ewentualnie dokum. projektowej <i>nie</i>
22. Ogólny stan zachowania zieleni na cmentarzu  <i>grupy starych lip i dąb pomnikowy, rabaty i murawa</i>									
29. Inne uwagi służb konserwatorskich  <i>ochrona układu przestrzennego bez wpisu do rejestru zabytków</i>								30. Wypełnił <b>inż. Henryk Grecki</b>  Data <b>30.09.1998</b>	

CMENTARZ PRZYKOŚCIELNY

# STARE CZARNOWO

ul. Szczecińska 69

woj. szczecińskie

1 : 500

0 5 10 15 20 25 30

## OZNACZENIA

- · — · — ZARYS DAWNEJ GRANICY
- +—+—+— PŁOT SIATKOWY
- DAWNE WEJŚCIE
- 1 STAN. I KIER. WYK. ZDJ. FOTO
- † KRZYŻ
- F FIGURA NA COKOLE POMNIKA

○ DRZEWO LIŚCIASTE

Db  
○  
310 DĄB O PARAMETRACH P.P.  
OBWÓD PNIA W CM

Brz BRZOZA

Db DĄB

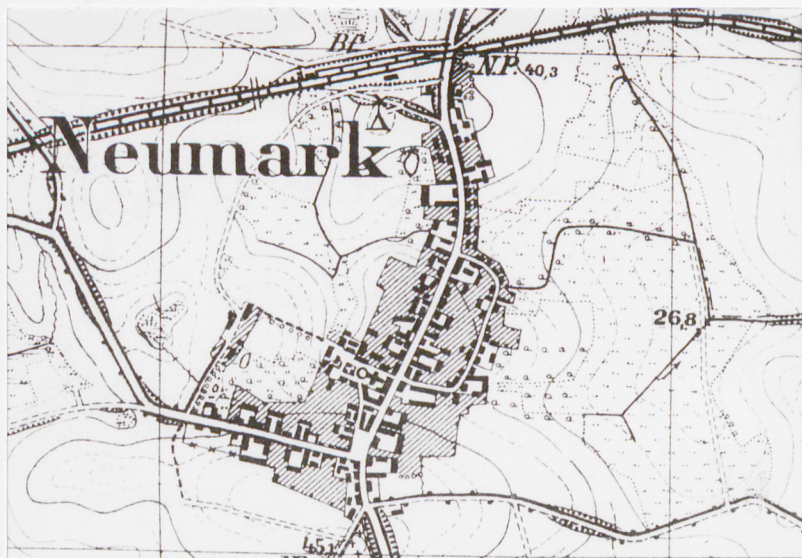
Gr GRUSZA

Kl KLON

Lp LIPA

Orz ORZECH





**Stare Czarnowo, ul. Szczecińska 69, cm. przykościelny**  
Cmentarz na mapie topograficznej z 1919 r.

1. Cmentarz, kościół, dąb pomnikowy i mur - widziane z ulicy.

*Foto: Ryszard Patorski, V.1998.*

