

Województwo

Zachodnio
Pomorskie

GORZÓW WLKP.

KARTA CMENTARZA

NR

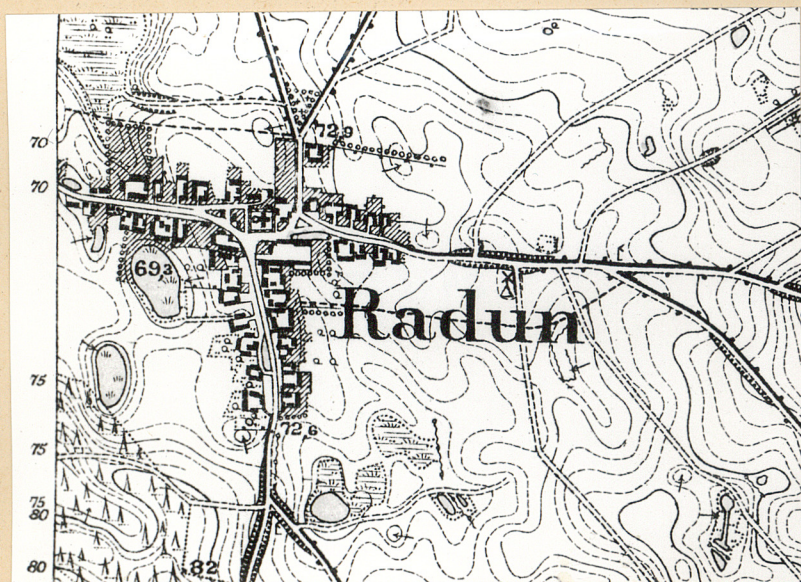
22699



A 1. Miejscowość RADUŃ	6. Nazwa cmentarza (ew. nazwa dawna) <i>cmentarz ewangeliczny</i> przykościelny / kościół pw. Matki Boskiej Szkaplerznej	B 13. Najstarszy istniejący nagrobek (data) brak danych	15. Groby o znaczeniu historycznym lub osób szczególnie zasłużonych brak danych
2. Gmina CHOSZCZNO pow. CHOSZCZENSKI	7. Cmentarz dawny <input checked="" type="checkbox"/> tak Cmentarz nowy (po 1945 r.) <input type="checkbox"/> -	14. Istniejąca dokumentacja cmentarza i miejsce jej przechowywania Plan aktualny brak Plan dawny brak	
3. Adres cmentarza Raduń	8. Data założenia XIV wiek		
4. Poprzednie nazwy miejscowości Raduń	9. Przynależność wyznaniowa: obecna - katolicka dawna - ewangelicka		
5. (Nie) czynny ew. podstawa zamknięcia nieczynny	10. Powierzchnia w ha: ogólna - 0,20 wolna - -	Inne materiały archiwalne mapa topogr. (Messtischblatt) 1:25000 ark. 1412 z 1892 r.	
11. Położenie cmentarza w centrum wsi przy kościele parafialnym. Teren równy, otoczenie: zabud. wsi		16. Bibliografia brak	
12. Uwagi Ter. Org. Adm. Państwowej parafia rzym.-kat. w miejscu		17. Uwagi użytkownika kościół pw. MB Szkaplerznej, bud. na przełomie XIII-XIV w. Maseczki dekoracyjne, portal i okrągła rozeta. Wieża z XIX w., brama z 5 wieżyczkami.	

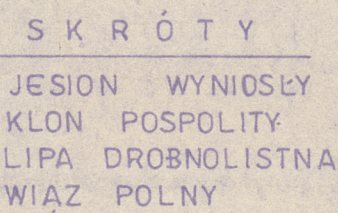
C 18. ELEMENTY CMENTARZA		Czy istnieją	P Ł O Ś Ć				23. Charakter rozplanowania cmentarza regulárny
			Do XVIII w.	1 poł. XIX w.	2 poł. XIX w.	1 poł. XX w. (do 1945 r.)	
Mur ogrodzeniowy		tak	160				24. Czytelność układu cmentarza: - całość czytelne granice - kwater zatarta - nagrobków i mogił zatarta
Brama I-yl		tak	1				
Kościół		tak	1				
Kaplica I-el		nie					
Nagrobki:	wolnostojące	nie					
	przyścienne	nie					
	plyty	nie					
Mogily		nie					25. Ogólny stan zachowania cmentarza (nagrobków i drzewostanu) brak nagrobków, poj. drzewa
Inne elementy							
19. Które obiekty wpisane są do rejestru zabytków Kościół wraz z cmentarzem A - 659 z 5.07.1958 A - 300/58							
20.	STARODRZEW	liczba	Ø pnia w cm	Stan zdrowotny			
	lipa	1	60	dobry			
	kasztanowiec						
	jesion	1	60	dobry			
	tuja (żywotnik)						
	klon	1	60	dobry			
	wiaz	1	60	dobry			
21. Czy na terenie cmentarza znajdują się zarejestrowane pomniki przyrody ew. aleje nie							
22. Ogólny stan zachowania zieleni na cmentarzu poj. drzewa i murawa							
26. Istniejące zagrożenia brak zagrożeń							
27. Wnioski w zakresie prac: - porządkowych bieżąca pielęgnacja - remontowych nie przewiduje się - konserwatorskich j.w.							
28. Wnioski w zakresie niezbędnej dokumentacji: - poszczególnych nagrobków nie - ewidencji całości cmentarza nie - studium historycznego nie - ewentualnie dokum. projektowej nie							
29. Inne uwagi służb konserwatorskich ochrona układu przestrz.						30. Wypełnił inż. Henryk Grecki Data: 30.05.90 r.	


31. Szkic cmentarza



17

1:500





- Raduń, cm. przykościelny
1. Widok ogólny
 2. Kościół
 3. Brama główna
 4. Główki we wnęce witraża