

Województwo

Zachodnio  
Pomorskie

GORZÓW WLK.

## KARTA CMENTARZA

Nr

22729

Z

<b>A</b> 1. Miejscowość  STARY KLUKOM	6. Nazwa cmentarza (ew. nazwa dawna) cmentarz ewangelicki przykościelny /kościół pw. Wniebowstąpienia Pańskiego	<b>B</b> 13. Najstarszy istniejący nagrobek (data)  brak danych	15. Groby o znaczeniu historycznym lub osób szczególnie zasłużonych  brak danych
2. Gmina  CHOSZCZNO <i>pow. CHOSZCZENSKI</i>	7. Cmentarz dawny <input checked="" type="checkbox"/> tak  Cmentarz nowy (po 1945 r.) <input type="checkbox"/> -	14. Istniejąca dokumentacja cmentarza i miejsce jej przechowywania  Plan aktualny brak	
3. Adres cmentarza  Stary Klukom	8. Data założenia  pocz. XIX wieku	Plan dawny brak	
4. Poprzednie nazwy miejscowości  Alt - Klücken	9. Przynależność wyznaniowa:  obecna - <del>katolicka</del> dawna - ewangelicka	Inne materiały archiwalne mapa topogr. (Messtischblatt) 1:25000 ark. 1411 z 1891 r.	
5. (Nie) czynny ew. podstawa zamknięcia  nieczynny	10. Powierzchnia w ha:  ogólna - <input type="text" value="0,34"/>  wolna - <input type="text" value="-"/>		
11. Położenie cmentarza w centr. części wsi przy kościele filialnym. Teren równy przylega do parku pałacowego	16. Bibliografia  brak		
12. Uwagi Ter. Org. Adm. Państwowej  parafia rzym.-kat. w Choszcznie	17. Uwagi użytkownika  kościół pw. Wniebowstąpienia Pańskiego, gotyk, bud. XV-XVI w., szczyt bogato zdobiony blendami i		







C 18. ELEMENTY CMENTARZA		Czy istnieją	I L O S Ć					23. Charakter rozplanowania cmentarza
			Do XVIII w.	1 poł. XIX w.	2 poł. XIX w.	1 poł. XX w. (do 1945 r.)	2 poł. XX w.	regularny
Mur ogrodzeniowy		nie						24. Czytelność układu cmentarza: - całość czytelne granice pierw. układu przestrz. - kwater jednokwaterowy - nagrobków i mogił brak
Brama I-yl		nie						
Kościół		tak	1					
Kaplica I-el		nie						
Nagrobki:	wolnostojące	nie						
	przyścienne	nie						
	płyty	nie						
Mogiły		nie						25. Ogólny stan zachowania cmentarza (nagrobków i drzewostanu) brak nagrobków, zadrzewienie zach.w 80 %
Inne elementy		nie						
19. Które obiekty wpisane są do rejestru zabytków A-4282 15.07.1958. kościół wraz z terenem cmentarnym A-308/58 i z 30.09.2011v.								
20. STARODRZEW	Ilość	Ø pnia w cm	Stan zdrowotny					
lipa								
kasztanowiec	16	60	dobry					
jesion								
tuja (żywotnik)								
21. Czy na terenie cmentarza znajdują się zarejestrowane pomniki przyrody ew. aleje								
nie								
22. Ogółem stan zachowania zieleni na cmentarzu rzad: kasztanowców wzdłuż ogrodzenia i murawa								
26. Istniejące zagrożenia brak zagrożeń								
27. Wnioski w zakresie prac: - porządkowych bieżąca pielęgnacja - remontowych nie przewiduje się - konserwatorskich j.w.								
28. Wnioski w zakresie niezbędnej dokumentacji: - poszczególnych nagrobków nie - ewidencji całości cmentarza nie - studium historycznego nie - ewentualnie dokum. projektowej nie								
29. Inne uwagi służb konserwatorskich ochrona układu przestrz.							30. Wypełnił: inż. Henryk Grecki Data: 30.05.90 r.	

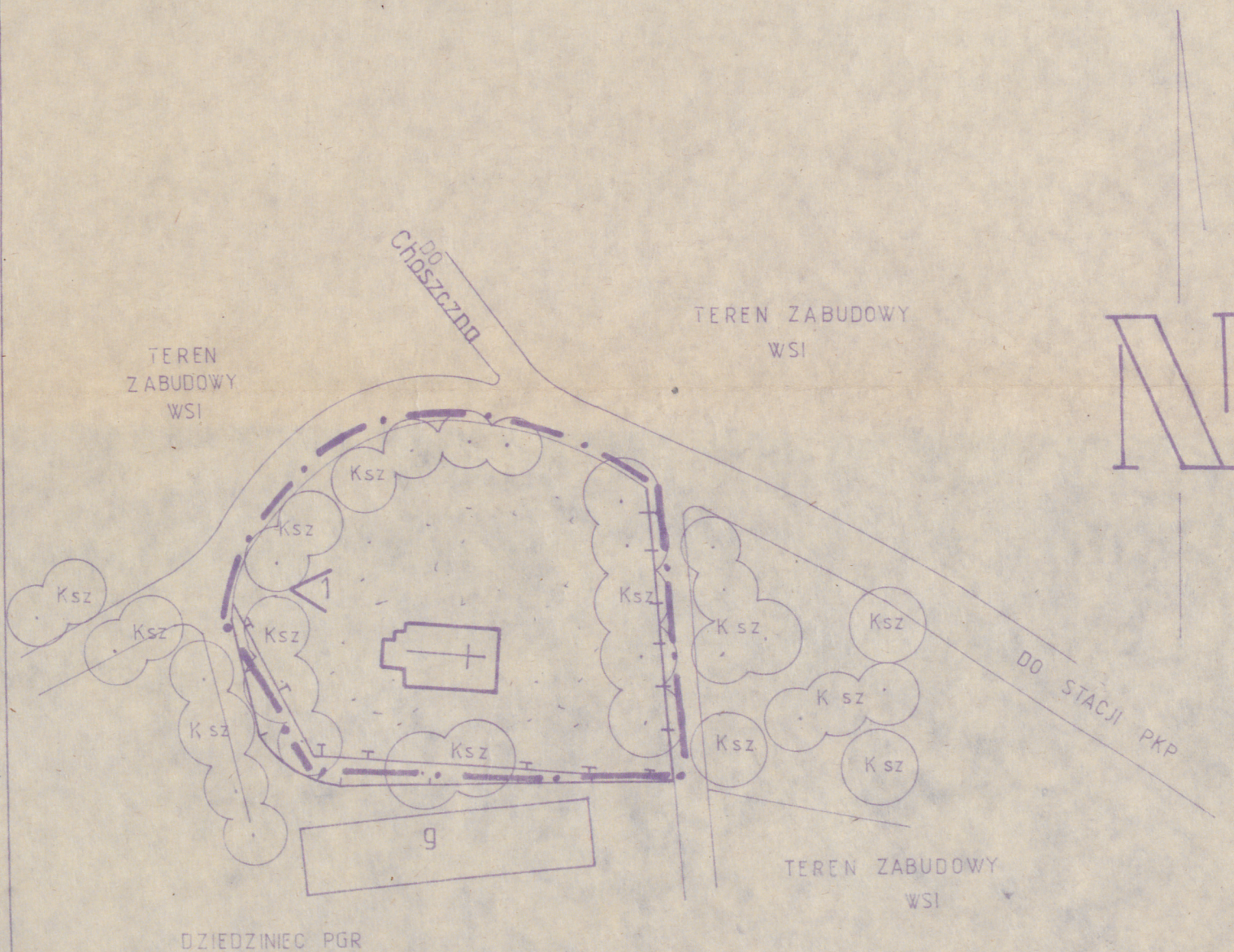
# CMENTARZ PRZYKOŚCIELNY

## Stary Kulkom

g m. CHOSZCZNO  
woj. GORZOWSKIE

1:1000

-  DAWNA I AKTUALNA GRANICA
-  PŁOT SIATKOWY
-  PŁOT Z PŁYT BETONOWY
-  STANOWISKO KIER. WYKON. ZDJĘĆ FOTO
-  MURAWA
-  KASZTANOWIEC BIAŁY





Stary Klukom, cm. przykościelny  
1. Wnętrze