

1. Obiekt

1996/2 OBRA OB. OBORA

NR 1

2. Czas powstania

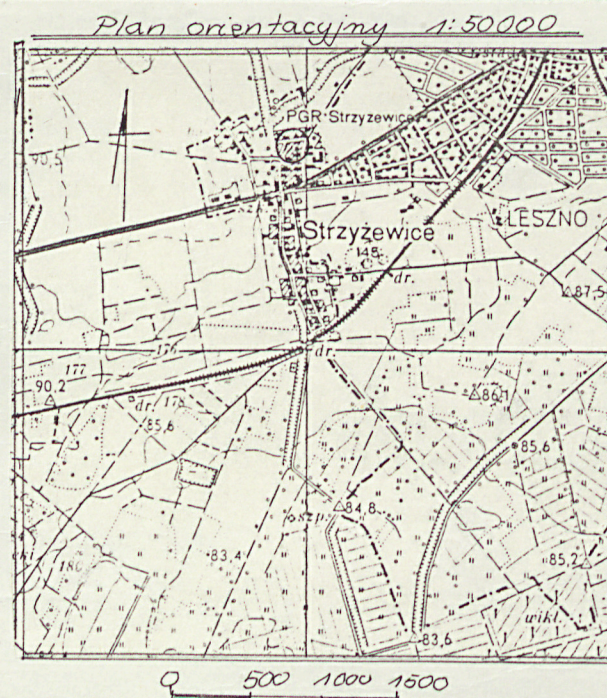
1898

3. Miejscowość

LESZNO - STRYZEWICE

11. Zdjęcia, rzut, przekrój, sytuacja, orientacja

1



4. Adres

64 - 100 Leszno
Strzyżewice
nr hipoteczny

5. Przynależność administracyjna

województwo leszczyńskie

gmina ŚWĄCICHOWA

6. Poprzednie nazwy miejscowości

1294 r. Strezewich
1579 r. Strzezewicze
1939 - 45 Striesewitz, Stresen

7. Przynależność administracyjna

1 VI 1975

województwo poznańskie

powiat leszczyński

8. Właściciel i jego adres

Państwowe Gospodarstwo Rolne
Długie Stare

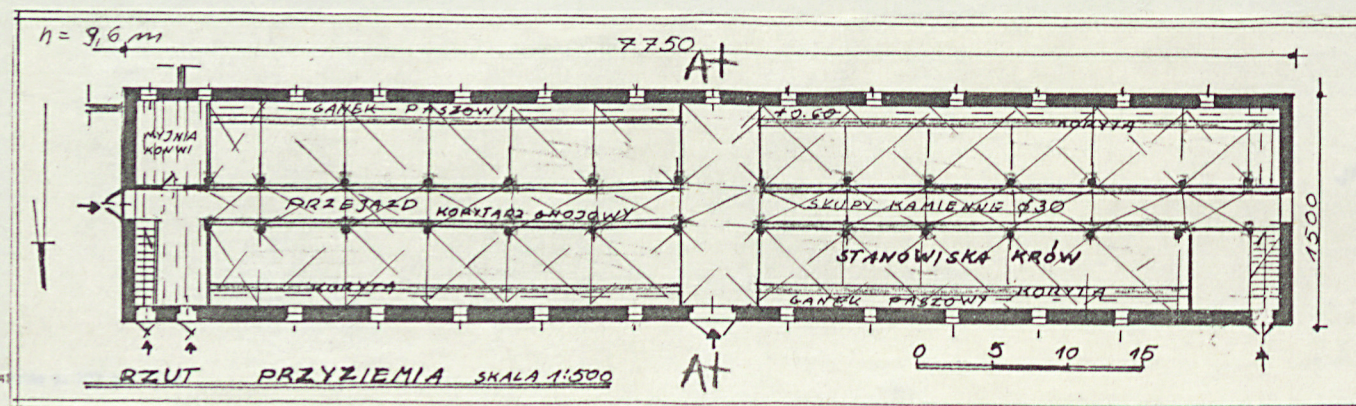
9. Użytkownik i jego adres

Zakład Rolny Strzyżewice

10. Rejestr zabudów

Nr 1216/A

data 29.06.1991



12. Autorzy, historia obiektu, określenie stylu.

Obiekt powstał w 1998 r. Pierwotnie była to obora i do dziś obiekt zachował swoją funkcję. Autora obiektu nie udało się ustalić.

13. Opis (sytuacja, materiał i konstrukcja, rzut, bryła, elewacje, wnętrze, wyposażenie, instalacje)

Obiekt obory zlokalizowany jest na terenie użytkowanym przez Zakład Rolny Strzyżewice. Teren ten znajduje się w zachodniej części miasta Leszna - dzielnica Strzyżewice przy trasie Leszno - Wschowa. Budynek obory sąsiaduje od strony zachodniej z ogrodzeniem i drogą gruntową, od strony wschodniej z bud. owczarni o analogicznej architekturze, od strony południowej z prywatnymi ogrodami warzywnymi. Front budynku skierowany jest w kierunku północnym i sąsiaduje z budynkiem pałacu i parkiem przypałacowym. Przed budynkiem znajduje się nawierzchnia z białego bruku. Budynek obory jest w części zachodniej dwukondygnacyjny, a w części wschodniej trzykondygnacyjny. W części wschodniej na piętrze znajduje się czyszczalnia zboża, a na poddaszu magazyn zboża. W części zachodniej na poddaszu magazynuje się siano i skomę dla bydła. Komunikacja między piętrami odbywa się schodami drewnianymi zlokalizowanymi w szczytach budynku. Mury zewnętrzne wykonane są z cegły ceramicznej pełnej na zaprawie wapiennej, grubość muru w przyziemiu 68 cm, na piętrach 45 - 40 cm. Ściany dodatkowo ściągnięte na całej długości ściągami stalowymi. Stropy w przyziemiu sklepienia wykonane z cegły ceramicznej układanej centrycznie - zbrojone. Sklepienia oparte są na ścianach zewnętrznych i słupach kamiennych okrągłych o średnicy 30 cm ustawionych w dwóch rzędach wzdłuż całej obory. W części trzykondygnacyjnej stropy między piętrami i poddaszem drewniane - belkowe. Posadzki w przyziemiu betonowe wykonane ze spadkiem, na piętrze i poddaszu drewniane. Słupy na piętrze i na poddaszu drewniane. Konstrukcja dachu drewniana oparta na ramownicy jednowieszarowej z zastrzałami. Dach płaski, dwuspadowy drewniany - pokrycie papa na lepiku. Okna drewniane - ułożone, na piętrach dwuskrzydłowe pojedyncze. Wrota drewniane wykonane z desek. Tylni wew. wapienne malowane mleczkiem wapiennym. Wnętrze budynku w dużym stopniu zachowane bez zmian. Wzdłuż ściany północnej i południowej biegną korytarze paszowe i koryta wykonane z cegły ceramicznej, koryta okrągłe wykonane kamionką. Żłoby stalowe. Środkiem biegnie ganek gnojowy wykonany ze spadkiem. Stanoiska dla bydła - płytkościółkowe - krótkie. Budynek obory jest budynkiem zamkniętym w układzie blokowym. Układ funkcjonalny podłużny, dwurzędowy, rzędy oddzielone korytarzem przejazdowym i gnojowym. Wentylacja przez otwieralne części drzwi i okien oraz przez kanały wentylacyjne typu "Z" umieszczone pod oknami.

Elewacje budynku wykonane z cegły ceramicznej - czerwonej, spoinowanej. W przyziemiu proste, na wyższych kondygnacjach podzielone pilastrami na mniejsze pola pod okapem ozdobny fryz schodkowy. Pod oknami poddasza fryz wykonany z cegły układanej ukośnie, nad oknami przyziemia gzyms schodkowy. Nadproża nad oknami i drzwiami - łukowe z cegły ceramicznej - odcinkowe. Na ścianie zach. znajduje się zamurowane wrota obory, przy ogrodzeniu oraz szczeliny wentylacyjne z poddasza. Na ścianie wschodniej znajdują się wrota drewniane w przyziemiu, na piętrze z czyszczalni prowadzi pomost stalowy do pom. na piętrze w sąsiednim bud. owczarni. Na elewacji półn. - frontowej, w środkowej części znajdują się wrota do obory, w szczytach budynku wrota prowadzące do schodów na piętro i poddasza. Pod oknami przyziemia i nad gzyms poddasza widoczne są otwory przewodów wentylacyjnych. Nad wrotami znajduje się datownik. W pilastrach widoczne są szczeliny wentylacyjne. Na ścianie półn. widoczne są otwory okienne rozmieszczone symetrycznie. Elewacje poza zabudowaniem otworu po wrotach zachowane są w stanie niezmienionym od chwili powstania obiektu. Instalacje: elektryczna, woda, odgromowa.

14. Kubatura

11000 m³

15. Powierzchnia użytkowa

2500 m²

16. Przeznaczenie pierwotne

Obora

17. Urzyczkowanie obecne

Obora

18. Prace budowlane i konserwatorskie, ich przebieg i dokumentacja

Prac konserwatorskich nie prowadzi się. W bieżącym roku wykonano remont kapitalny dachu - zachowując pierwotną konstrukcję i pokrycie.

19. stan zachowania (fundamenty, ściany zewnętrzne, ściany wewnętrzne, sklepienia, stropy, konstrukcje dachowe, pokrycie dachu, wyposażenie i instalacje)

Stan zachowania ścian, stropów, dachu określa się jako dobry.

20. Najpilniejsze postulaty konserwatorskie

21. Akta archiwalne (rodzaj akt, numer i miejsce przechowania)

24. Uwagi różne

25. Opracował

tekst Grażyna Wejman, Barbara Goldmann 1987-09-03

Imię, nazwisko, data, podpis

plany, rysunki Grażyna Wejman 1987-09-04

Imię, nazwisko, data, podpis

zdjęcia fotogr Grażyna Wejman 1987-09-09

Imię, nazwisko, data, podpis

miejsce przechowania negatywów

Karta po wypełnieniu podlega ochronie na podstawie przepisów prawa autorskiego

22. Bibliografia

26. Adnotacje o inspekcjach, informacje o zmianach (daty, imiona i nazwiska wypełniających)

23. Źródła ikonograficzne i fotografie (rodzaj, miejsca przechowania, sygnatury)

27. Załączniki

Karta + 2 wklejki

WKŁADKA DO KARTY EWIDENCYJNEJ ZABYTEKÓW ARCHITEKTURY I BUDOWNICTWA

Załącznik Nr 1

1. Miejscowość	2. Obiekt (nazwa jak w karcie)	3. Zawartość wkładki (nazwa obiektu lub materiału uzupełniającego)
LESZNO	Obora	Plan sytuacyjny, przekrój, zdjęcia

2



3



4



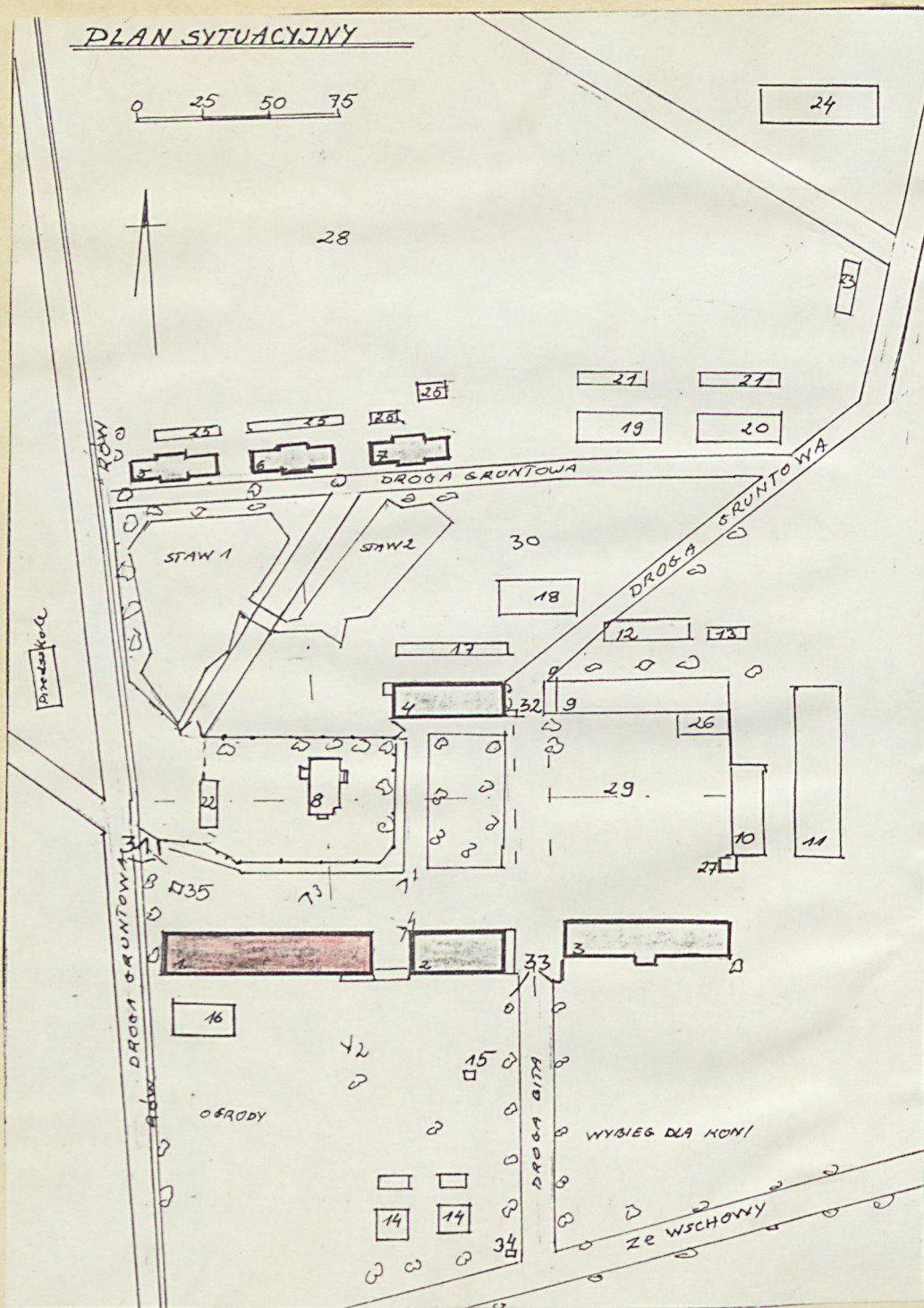
1. Widok północny od podwórza
2. Widok południowy
3. Wrota do obory na ścianie pół.
4. Część elewacji wsch. - łącznik z bud. owczarni

Wkładkę założył: G. Wejman, B. Goldmann 1987-09-05
(imię, nazwisko, data)

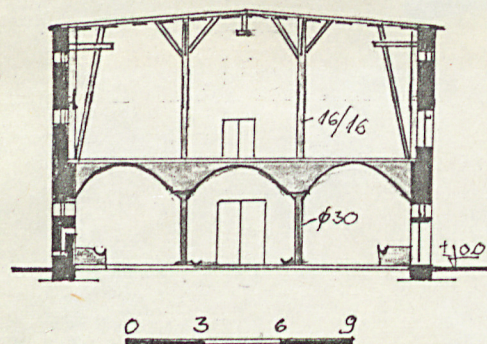
Miejsce przechowywania negatywów:
PZGK 6 - 68209/86 - 5000 zlec. 3419/Wyd. Akcyd. P-ń

Wzór ODZ 1978 r.

PLAN SYTUACYJNY



PRZESZKÓJA-A



~LEGENDA~

1. OBORA
2. OWCZARNIA - hist. obora i stajnia
3. MAGAZYN - hist. chlewnia
4. BUDYNEK MIESZKALNY + STAJNIA + STODOGA
5. hist. budynek mieszkalny i owczarnia
6. BUDYNEK MIESZKALNY
7. BUDYNEK MIESZKALNY
8. PAKAC
9. STODOGA I OWCZARNIA
10. MAGAZYN NAWOZÓW hist. Kuchnia i stolownia
11. OBORA - NOWA
12. KUźNIA - NOWA
13. GARAŻ
14. BUDYNKI MIESZKALNE
15. TRAFOSTACJA
16. STODOGA
17. BUD. GOSPODARCZY
18. NOWE BUDYNKI
19. MIESZKALNE
20. MIESZKALNE
21. BUDYNKI GOSPODARCE
22. BUD. GOSPODARCZY
23. STACJA PALIW
24. CHLEWNIA - z polnej stodoły
25. BUDYNKI GOSPODARCE
26. SZOPA
27. WC
28. Pola uprawne
29. PODWÓRZE GOSPODARCE
30. TERENY ZIELONE
31. WJAZD ZACHODNI
32. WJAZD POŁNOČNY
33. WJAZD POŁUDNIOWY
34. FIGURA PRZYDROŻNA
35. HYDROFORNI

1. Miejscowość L E S Z N O	2. Obiekt (nazwa jak w karcie) Obora	3. Zawartość wkładki nazwa obiektu lub materiału uzupełniającego zdjęcia
-------------------------------	---	---

5



6



5. Ganek paszowy

6. Wnętrze obory - przejazd

Wkładkę założył: G. Wejman, B. Goldmann 1987-09-05
(imię, nazwisko, data)

Miejsce przechowywania negatywów:
PZGK 8 - 68209/88 - 5000 złec. 3419/Wyd. Akcyd. P-ñ

Wzór ODZ 1978 r.

7



8



7. Strop i słupy na I piętrze - czyszczalnia

8. Konstrukcja więzby dachowej