

1. Obiekt

Obora 9

1829/8

2. Czas powstania

3. Miejscowość

Będlewo

4. Adres

Będlewo

nr hipoteczny

5. Przynależność administracyjna

województwo poznańskie

gmina Stęszew

6. Poprzednie nazwy miejscowości

7. Przynależność administracyjna
1 VI 1975

województwo poznańskie

powiat Poznań

8. Właściciel i jego adres

Spółdzielnia Produkcyjna

9. Użytkownik i jego adres

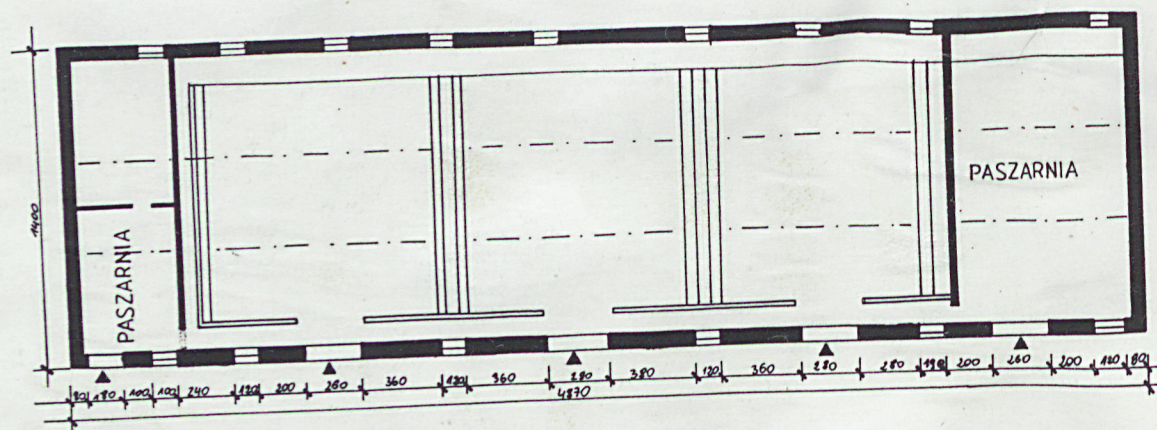
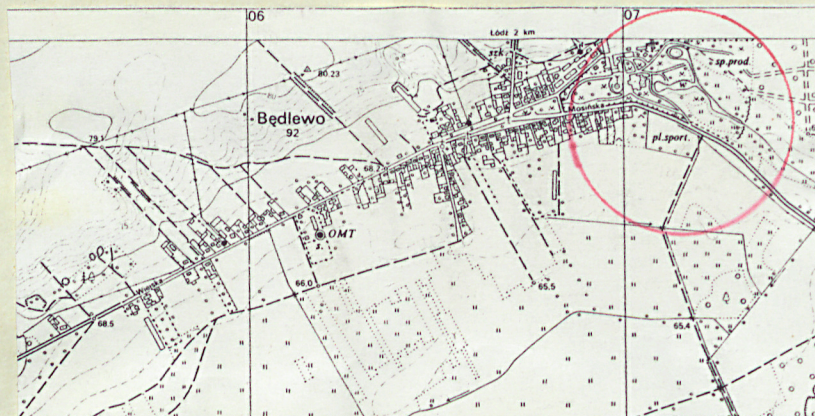
j.w.

10. Rejestr zabytków:

Nr 3/A data 24.03.1999



fol. 1.



Wieś Będziewo położona 5 km na południe od Stęszewa, przy drodze Mosina - Grodzisk. Wieś o charakterze ulicówki ciasno zabudowana na osi wschód - zachód. Zespół folwarczny znajduje się we wschodniej części wsi i złożony jest z dwóch części: folwarcznej i rezydencjonalnej. Podwórze gospodarcze znajduje się w północnej części założenia. Budynki części gospodarczej ustawione są wokół dziedzińca o kształcie trapezu. Poszczególne budynki wchodzące w skład podwórza skomunikowane z sobą drogami wewnętrznymi zbudowanymi z kamienia. Wnętrze podwórza ziemno - trawiaste. Budynek oznaczony na planie sytuacyjnym numerem 9 znajduje się w zachodniej ścianie podwórza gospodarczego i mieści oborę. Elewacją frontową budynek zwrócony jest do wnętrza podwórza gospodarczego, elewacją zachodnią zwrócony w kierunku pól uprawnych. Elewacje szczytowe zabudowane od strony południowej wspólną z budynkiem chlewni 9, od strony północnej z szczytem dawnej wołowni (obecnie obora 10).

MATERIAŁ I KONSTRUKCJA

Budynek wzniesiony na ceglany fundament. Ściany posadowione na niewielkiej podmurówce wystającej ponad grunt 50 cm i nieznacznie wysuniętej ponad lico muru. Fundamenty, podmurówka, ściany zbudowane z cegły ceramicznej, czerwonej w wąż krzyżowy, związanej zaprawą wapienną.

TYNK zewnętrzny i wewnętrzny, cementowo-wapienny, koloru szarego (zewnątrz), malowany mlekiem wapiennym wewnątrz.

STROP odcinkowy o rozpiętości 4 m. Dźwigary podparte kolumnami w odstępach co 4 m. Nad kolumnami dźwigary połączone są z sobą ściągiem metalowym. Na środkowym przęśle ściąga wyposażony jest w śrubę rzymską. Ściagi zakotwione są w ścianie (od zewnątrz okrągła tarza kotwy).

DACH konstrukcja nośna w ustroju kleszczowo-płatwiowym ze ścianką kolankową. Skrajne i co piąte krokwie wykonane jako pełne. Płatek dolny podparta jest słupami. Słup w dole oparty na tramie dolnym. Słup z mieczami

14. Kubatura

5454 m³

15. Powierzchnia użytkowa

682 m²

16. Przeznaczenie pierwotne

obora

17. Użytkowanie obecne

obora

18. Prace budowlane i konserwatorskie, ich przebieg i dokumentacja

19. Stan zachowania (fundamenty, ściany zewnętrzne, ściany wewnętrzne, sklepienia, stropy konstrukcje dachowe, pokrycie dachu, wyposażenie i instalacje)

20. Najpilniejsze postulaty konserwatorskie

21. Akta archiwalne (rodzaj akt, numer i miejsce przechowywania)

22. Bibliografia

23. Źródła ikonograficzne i fotografia (rodzaj, miejsca przechowywania, sygnatury)

24. Uwagi różne

25. Opracował

tekst RENYATA MICHAŁAK
.....
imię, nazwisko, data, podpis

plany, rysunki RENYATA MICHAŁAK
.....
imię, nazwisko, data, podpis

zdjęcia fotogr. RENYATA MICHAŁAK
.....
imię, nazwisko, data, podpis

miejsce przechowania negatywów MWR SZREWIANKA
.....

Karta po wypełnieniu podlega ochronie na podstawie przepisów prawa autorskiego

26. Adnotacje o inspekcjach, informacje o zmianach (daty, imiona i nazwiska wypełniających)

27. Załączniki

1. Miejscowość	2. Obiekt (nazwa jak w karcie)	3. Zawartość wkładki (nazwa obiektu lub materiału uzupełniającego)
Będlewo	obora9	cd.p.13 fotografie

od dołu wpuszczonymi w płatew dolną. płatew górna podparta słupami. Od góry słupa wychodzą trzy miecze, dwa od dołu wpuszczone w płatew górną, trzeci w kleszcz. Słupy połączone z sobą kleszczami. Na środku kleszcza postawiony jest słup wysokości około 80 cm podtrzymujący płatew kalenicową. Na płatwiach położone są krokwie o rozstawie 80 cm. Do krokwi przybite są deski, na których położona jest papa stanowiąca pokrycie dachu.

POSADZKA w przyziemiu (w oborze) posadzka z kamienia polnego, bryk, w części mieszczącej paszarnię posadzka drewniana z desek, na poddaszu polepa z gliny zmieszanej z sieczką.

SCHODY wewnętrzne prowadzące na poddasze umieszczone w pomieszczeniu paszarni, drewniane jednobiegowe, przyścienne (z belkami policzkowymi i podstopnicami).

OTWORY OKIENNE o wykroju prostokąta stojącego wypełnione oknami metalowymi, 20-kwaterowymi, cztery pola środkowe umieszczone w metalowej ramce, co umożliwia otwieranie okna. Otwór osadzony w opasce ceglanej wysuniętej ponad lico muru na 3 cm. Opaska zbudowana z dwóch rzędów cegły: wzdłuż wysokości cegły w porządku: dwie cegły ułożone główką nad nimi wozówka, górna część opaski: wozówka stojąca, dwie główki stojące, nad opaską (okno zwieńczone odcinkowo) gzyms odcinkowy (forma nadokiennika), zbudowany z warstwy cegły na rolkę leżącą (cegła ułożona główkami) i wysunięta ponad opaskę o 3 cm.

OTWORY DRZWIOWE

1) o wykroju prostokąta stojącego, wypełnione drzwiami drewnianymi, dwuskrzydłowymi, konstrukcji deskowo-listwowo-zastrzałowej, osadzonymi na zawiasach pasowych. Nad drzwiami nadświetle, zwieńczone odcinkowo, metalowe, oszkłone, ułożonymi w dwóch rzędach poziomych ze szczeblinami pionowymi. Otwór umieszczony w opasce ceglanej wysuniętej ponad lico muru na 3cm, sklepienie podkreślone formą gzymsu odcinkowego z warstwy cegły na rolkę leżącą ułożoną główką i wysuniętą na 3cm ponad opaskę.

2) o wykroju prostokąta stojącego, z łukiem odciążającym, wypełnione wrotami drewnianymi, dwuskrzydłowymi konstrukcji deskowo-listwowo-zastrzałowej, osadzonymi na zawiasach pasowych, otwór w opasce ceglanej.

Wkładkę założył: R. MICHAŁAK
(imię, nazwisko, data)

MNR Szreniawa

Miejsce przechowywania negatywów:

Wzór ODZ 1978 r.




fol. 2.



fol. 3



fol. 4



fol 5

1. Miejscowość

Będlów

2. Obiekt (nazwa jak w karcie)

obora 9

3. Zawartość wkładki (nazwa obiektu lub materiału uzupełniającego)

cd.p.13 fotografie

takiej jak w drzwiach typu 1.

ELEWACJE wschodnia: posadowiona na niewysokiej podmurówce wysuniętej ponad lico muru. W I kondygnacji rozmieszczone otwory okienne i wrota w opaskach ceglanych, od strony południowej drzwi do paszarni (typu 1), dwa okna, wrota, okno, wrota, okno. I kondygnację od poddasza rozdziela gzyms kordonowy: z trzech warstw cegieł wysuniętych poza lico muru na 1/4 cegły. Warstwa dolna i górna z cegły ułożonej główką leżącą, trzecia warstwa z cegły ułożonej ze skosem, płasko (wysunięte naroża cegły). W kondygnacji poddasza niregularnie rozmieszczone drzwi transportowe drewniane (trzy) i wywietrznik w kształcie okien umieszczone w opaskach ceglanych z podokiennikami; wypełnienie otworu z cegły ułożonej ażurowo.

Elewacja zachodnia: posadowiona na posmurówce, I kondygnację od poddasza rozdziela gzyms kordonowy z trzech warstw cegły (jak w elewacji wschodniej) w I kondygnacji niregularnie rozmieszczone okna osadzone w opaskach, w kondygnacji poddasza regularnie rozmieszczone wywietrzniki w kształcie okien.

RZUT budynek założony na planie prostokąta wydłużonego na osi wschód-zachód, otwory wejściowe w elewacji wschodniej.

BRYŁA budynek jednokondygnacyjny z poddaszem użytkowym, niepodpiwniczony, nakryty dachem dwuspadowym o nachyleniu połaci dachowej 20°.

WMETRZE w oborze: pięć rzędów stanowisk po osiem stanowisk w każdym rzędzie. Wprost wejścia rampa, o funkcji dostarczania paszy, prostopadle do tej rampy pięć dodatkowych ramp, z boku zaopatrzone w kamionkowe żłoby. w narożniku południowym pomieszczenie paszarni.

INSTALACJE elektryczna, wentylacyjna, wodna.

Wkładkę założył: R. MICHAŁAK
(imię, nazwisko, data)

Miejsce przechowywania negatywów: MNR Szreniewa

Wzór ODZ 1978 r.




fol. 6



fol. 7

fol 8



fol 9



1. Miejscowość

Będlewo

2. Obiekt (nazwa jak w karcie)

obora 9

3. Zawartość wkładki (nazwa obiektu lub materiału uzupełniającego)

fotografie



fot 10



fot 11

Wkładkę założył: R. MICHALAK
(imię, nazwisko, data)

Miejsce przechowywania negatywów: MNR Szreniawa

Wzór ODZ 1978 r.

1. Miejscowość	2. Obiekt (nazwa jak w karcie)	3. Zawartość wkładki (nazwa obiektu lub materiału uzupełniającego)
Będlewo	obora 9	SPIS

Karta
1 fot elew. zach.
ZAL 1
2.3. elew. wsch.
4 okna obory
5 blenda i nawietrznik
ZAL 2 6 zakotwienie i wentylacje
7 kamienne fundamenty
8.9 układ kojców
9 strop nad oborą
ZAL 3
10 wejście do paszarni
11 schody na poddasze
plan sytuacyjny

Wkładkę założył: R. MICHALAK
(imię, nazwisko, data)

Miejsce przechowywania negatywów: MWR SZREMIANA

Wzór ODZ 1978 r.

- 1 pałac
- 2 budynek mieszkalny a
- 3 budynek mieszkalny b
- 4 oficyna
- 5 biuro zarządu
- 6 garaż
- 7 chlewni daw. stajnia
- 8 chlewnia
- 9 obora
- 10 wołownia
- 11 garaż
- 12 magazyn nawozu
- 13 obora
- 14 stodoła a
- 15 stodoła b
- 16 kotłownia
- 17 szklarnia
- 18 dom ogrodnika
- 19 kuznia
- 20 wiatła
- 21 magazyn
- 22 warsztaty
- 23 stajnia koni
wyjazdowych
- 24 hydrofotorownia
- 25 waga

