

Nr K4/20

A

B

C

D

E

F

G

H

I

J

K

L

M

N

O

P

R

S

T

U

V

W

X

Y

Z

1. Obiekt zabytkowy

PARK

2. Miejscowość

ROSZKOWO

gm. Skoki

14448

3. Wiek

I poł. XIX

4. Styl

Krajobrazowy

5. Kubatura m³6. Powierzchnia w m²

a) zabytkowa:

b) użytkowa:

20. Przynależność administracyjna

a) województwo

Poznańskie

b) powiat

Wągrowiecki

c) gmina

Skoki

7. Materiał budowlany

przed zniszczeniem

po odbudowie

11. Ilość budynków

14. Grunty należące do zabytku:

ha

a) ściany

b) sklepienia

c) stropy

d) więzania dachu

e) krycie dachu

12. Ilość kondygnacji

13. Użytkowanie wnętrza według ilości:

a) izb mieszkalnych

b) innych pomieszczeń

c) piwnic

a) ogrody stylowe

b) sady i grunty uprawne

c) lasy

d) wody

e) inne

1,2

21. Stacja

nazwa stacji

odległość od stacji w km

a) kolejowa

Roszkowo

b) autobusowa

22. Właściciel i jego adres

Skarb Państwa

8. Wyposażenie architektoniczne

PARK 1844/

15. Przeznaczenie pierwotne budynku

park

16. Użytkowanie w latach ubiegłych

park

17. Użytkowanie obecne

park

18. Nadaje się do użycia na:

park

23. Użytkownik i jego adres

PGR Roszkowo

24. Inwestor i jego adres:

j.w.

9. Autorzy i data budowy i przebudowy

19. Data, rodzaj i stopień zniszczeń i odbudowy

Data

OPIS

zniszcz-
czenia
o/oodbu-
dowa
o/o

VIII. 1939 r.

Niezniszczony

XI. 1939 r.

Niezniszczony

XII. 1945 r.

Zdevastowany

X. 59

zniszczony

IX. 66

j.w.

25. Rejestr zabytku nr

rok

miejsce przechowywania

BRAK

26. Nazwa księgi hipotecznej

DOBRA RYCERSKIE

/ROSZKOWO/

27. Numer hipoteczny

T, I K-1, Art 16

28. Akta

BRAK

29. Fotografie

BRAK

30. Inwentaryzacja pomiarowa

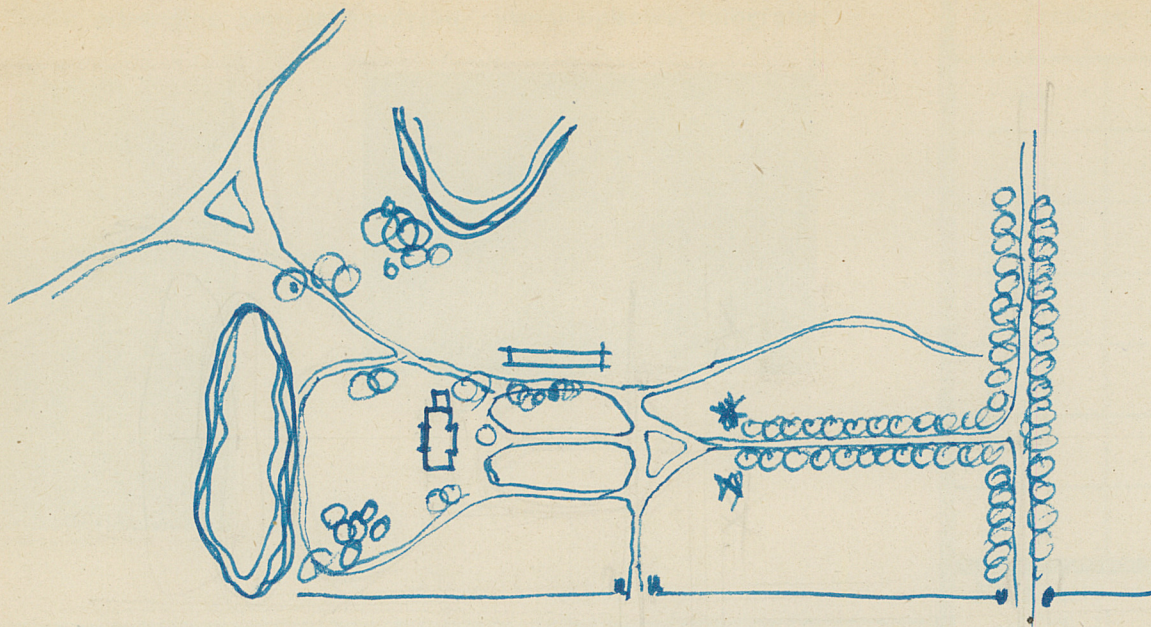
BRAK

10. Udostępnienie

Dostępny

OŚRODEK
DOKUMENTACJI
ZABYTEKÓW

skala: 1:2000



GOSPODARZE
SZKIC CAŁOŚCI ZAKŁOZENIA /PARK OD STR. WSLH/



szczegółnienie prac

Koszt
tys. zł

eczywiście

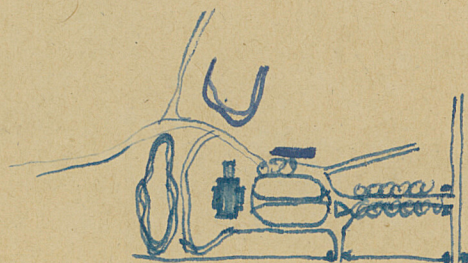
34. Inspekcje

35. Uwagi różne PARK NIE PRZEDSTAWIA
ŻADNEJ WARTOŚCI ZAB.
/ZNISZCZ. DRZEWOSTAN/ZA-
-CHOWANA CZĘŚĆ PRZACH.
OD PODJAZDY/

36. Wypełnił dnia

H. Sycielczyk
X. 1955

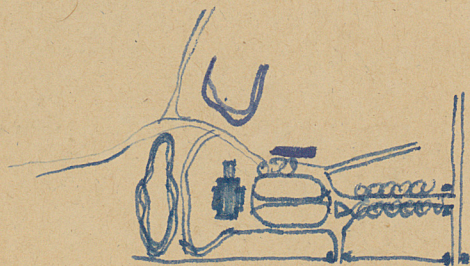
37. Sprawdził dnia X. 1959 B. K. Strzem



31. Szkic sytuacyjny, plan schematyczny, uwagi opisowe, fotografia



Park kryjowy od str. wsch; Na osi pa-
Tou aleja kasztanowa, wyprowadzająca do
drogi. W parku stawy i okazy starych
drzew.



32. Przebieg prac konserwatorskich

rok	Wyszczególnienie prac	Koszt tys. zł

33. Koszty
w tys. zł

przewidywane

rzeczywiste

34. Inspekcje

35. Uwagi różne

PARK NIE PRZEDSTAWIA
ŻADNEJ WARTOŚCI ZAB.
/ZNISZCZ. DRZEWOSTAW /ZA-
-CHOWANA CZĘŚĆ PŁACH.
OD PODJAZDY/

36. Wypełnił dnia

H. Sygietyński
X. 1955

37. Sprawdził dnia

X. 1959 B. Kmita
Strzem

9. 6. 64