

Nr

III

A

B

C

D

E

F

G

H

I

J

K

L

M

N

O

P

R

S

T

U

V

W

X

Y

Z

1. Obiekt zabytkowy

KOŚCIÓŁ par. p.w. św. Stanisława b-pa

2. Miejscowość

LECHLIN

gm. SKOKI

3. Wiek

XIX

4. Styl

BETON

5. Kubatura m³

1647 1450

6. Powierzchnia w m²

284

a) zabytkowa: 250 b) użytkowa:

20. Przynależność administracyjna

a) województwo

Poznańskie

b) powiat

Wągrowiecki

c) gmina

7. Materiał budowlany

przed zniszczeniem

po odbudowie

11. Ilość budynków

1

14. Grunty należące do zabytku:

ha

a) ściany

cegła klinkerowa

12. Ilość kondygnacji

1

a) ogrody stylowe

2

b) sklepienia

cegła

13. Użytkowanie wnętrza według ilości:

b) sady i grunty uprawne

c) stropy

—

a) izb mieszkalnych

—

c) lasy

d) więzania dachu

DREWNO

b) innych pomieszczeń

1+4

d) wody

e) krycie dachu

DACHÓWKA

c) piwnic

—

e) inne

CIEMENT. TRZYKOŁA

0,35

8. Wyposażenie architektoniczne

BRAK

15. Przeznaczenie pierwotne budynku

sakralne

16. Użytkowanie w latach ubiegłych

sakralne

17. Użytkowanie obecne

sakralne

18. Nadaje się do użycia na:

sakralne

21. Stacja

nazwa stacji

odległość od stacji w km

a) kolejowa

ROZKOWO

2

b) autobusowa

22. Właściciel i jego adres

Kuria Metrop. w Poznaniu

23. Użytkownik i jego adres

Par. rym. kat w Lechlinie

24. Inwestor i jego adres:

j.w.

9. Autorzy i data budowy i przebudowy

Kościół zbudowany w 1839 r. na miejscu drewnianego z 1756 r. Kruchta od ptd. i powiększenie ptd. zakrystii w XIX w. 1850 r. młoda

19. Data, rodzaj i stopień zniszczeń i odbudowy

Data	OPIS	zniszczenia o/o	odbudowa o/o
VIII. 1939 r.	niezniszczony		
XI. 1939 r.	niezniszczony		
XII. 1945 r.	niezniszczony		
X. 59	niezniszczony		
IX. 1966	Zamieszany - remonty wymaga bieżącej i tylnej elewacji. Stan techn. kościoła dobry.		

25. Rejestr zabytku nr

rok

brak

miejsce przechowywania

26. Nazwa księgi hipotecznej

KSIĘGA WIECZYSTA / LECHLIN

27. Numer hipoteczny

TJ K.12

28. Akta

BRAK

29. Fotografie


BRAK

30. Inwentaryzacja pomiarowa

BRAK

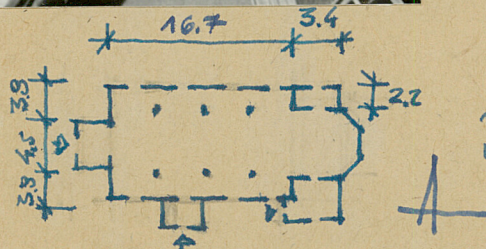
10. Udostępnienie

Dostępny




P O N M L K J I H G F E D C B A Nr

owe, fotografia



WFS-5.8
WEJS-2



Koszt
tys. zł

Kościół orientowany, na planie prostokąta z prezbiterium wydzielonym, zamkniętym ^{polkoliste} półkolistym ~~trójkątnym~~. Od zachodu przystawiona osiowo wieża na rucie kwadratu, zwieńczona hełmem blaszanym z sygnaturką. Dach dwuspadowy.

Bibliografia: 1. P. Paliniński: Powiat wągrowiecki. Wągrowiec 1932

2. J. Kothke: Verzeichnis der Kunstdenkmäler
Pommern 1896-8

3. S. Kozierowski: Schematyzm historyczny
Pommern 1934-5

4. Derda: Zabytki wielkopolskie Pommern 1929

35. Uwagi różne STAN BND. DOBRY

36. Wypełnił dnia

H. Sygietowski

X. 1955. Sł. h. h. h.

37. Sprawdził dnia

W. M. P. X. 59. R. K. M. B. C. Z. B. e. m.