

Nr

III

A

B

C

D

E

F

G

H

I

J

K

L

M

N

O

P

R

S

T

U

V

W

X

Y

Z

1. Obiekt zabytkowy

Kościół fil. p.w. św. Michała Archanioła

2. Miejscowość

JABŁKOWO

gm. SKOKI

3. Wiek XVIII

4. Styl

zab. bud.
drewniany5. Kubatura m³

600

6. Powierzchnia w m²

a) zabytkowa: 125 b) użytkowa:

20. Przynależność administracyjna

a) województwo

poznańskie

b) powiat

wągrowiecki

c) gmina

skoki

7. Materiał budowlany

przed zniszczeniem

po odbudowie

11. Ilość budynków

1

14. Grunty należące do zabytku:

ha

a) ściany

drewno na podm.
kamiennej

12. Ilość kondygnacji

a) ogrody stylowe

b) sklepienia

—

13. Użytkowanie wnętrza według ilości:

b) sady i grunty uprawne

c) stropy

drewno

a) izb mieszkalnych

c) lasy

d) więzania dachu

drewno

b) innych pomieszczeń

d) wody

e) krycie dachu

dachówka

c) piwnic

e) inne

kost. cement.
+ przepłoc.

0,4

8. Wyposażenie architektoniczne

15. Przeznaczenie pierwotne budynku

sakralne

16. Użytkowanie w latach ubiegłych

sakralne

17. Użytkowanie obecne

sakralne

18. Nadaje się do użycia na:

sakralne

9. Autorzy i data budowy i przebudowy

19. Data, rodzaj i stopień zniszczeń i odbudowy

Data

O P I S

znisz-
czenia
o/oodbu-
dowa
o/o

VIII. 1939 r.

Niezniszczony

XI. 1939 r.

Niezniszczony

XII. 1945 r.

Niezniszczony

X. 1959

Niezniszczony

IX. 1966

Stan techn. Kościoła dobry

25. Rejestr zabytku nr

rok 1966

miejsce przechowywania

26. Nazwa księgi hipotecznej

BEZ OZNACZEŃ HP.

27. Numer hipoteczny

28. Akta

29. Fotografie

BRAK

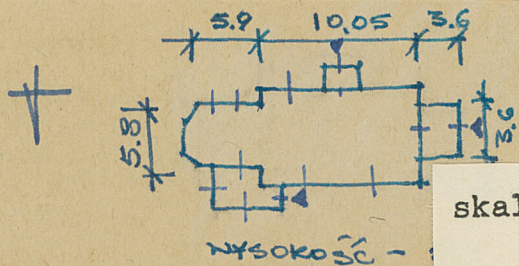
30. Inwentaryzacja pomiarowa

BRAK

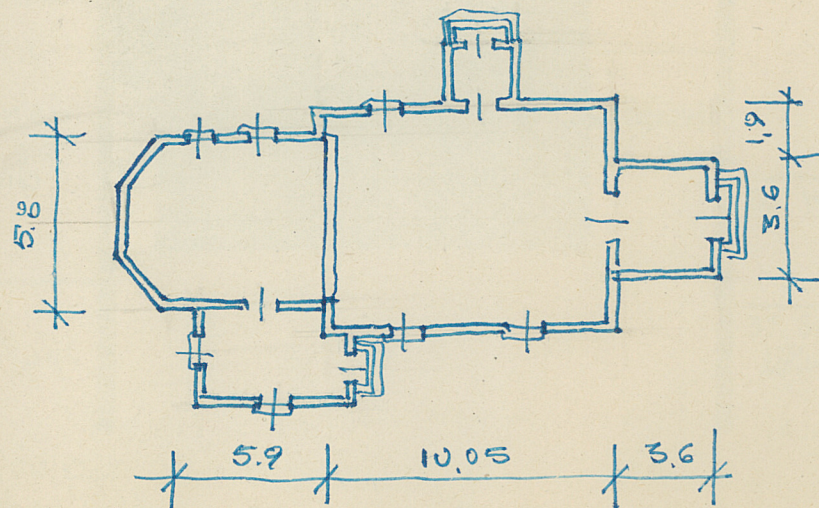

10. Udostępnienie

Dostępny

OŚRODEK
DOKUMENTACJI
ZABYTKÓW



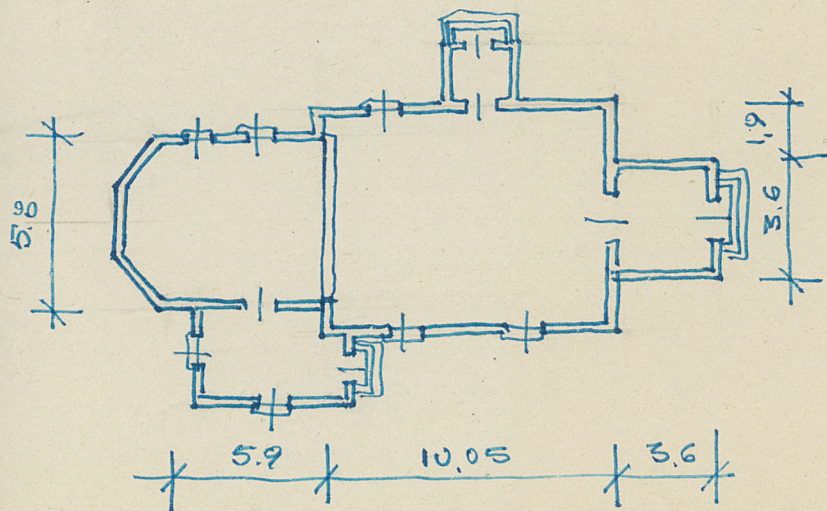
skala: . . 1:250 .



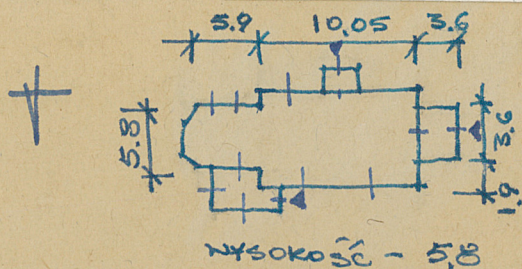
Kościół orientowany, drewniany, konstrukcyjny, oszalowany, na podmurówce kamiennych. Na rzucie prostokąta, jednoprzewodowy z prezbiterium wydzielonym, zamkniętym trójbocznie, od chodu kwadrata wieża, kryta dachem mietowym, dachówkowym. Dach namy i prezbiterium, dachówkowy.

Bibliografia: 1. Katalog zabytków powiatu węgrowskiego. (w opracowaniu)
2. Kozłowski: Schematyzm historyczny wsi powiat węgrowskiej.
3. Paliniński: "Powiat węgrowski." Węgry.

skala: . . 1:250 . .



WYSOKOŚĆ - 5.8
WEJŚCIE - 2



czywiście

34. Inspekcje

36. Wypełnił dnia

H. Sygiety
X. 1955

37. Sprawdził dnia

Wzrost X. 59. Pruszyński
Strzem
IX. 1966

Kościół orientowany, drewniany, konstrukcji zrębowej, oszalowany, na podmurówce kamiennej. Na rzucie prostokąta, jednonawowy z prezbiterium wydzielonym, zamkniętym trójboczne, od zachodu kwadratowa wieża, kryta dachem namiotowym, dachówkowym. Dach namy i preb. dwuspadowy, dachówkowy.

Bibliografia: 1. Katalog zabytków powiatu węgrowskiego. (w opracowaniu)

2. Kozłowski: Schematyzm historyczny ustrójów par. Poznań 1934.

3. Palinski: „Powiat węgrowski.” Węgrów 1932 r.