

A	B	C	D	E	F	G	H	I	J	K	L	Ł	M	N	O	P	R	S	T	U	V	W	X	Y	Z	Nr	12180
																									WIELKOPOLSKIE		

1. Obiekt

EWANGELICKI, ob. rzym.-kat.  
KOŚCIÓŁ PAR. P.W. ŚW. ANDRZEJA BOBOLI

2. Czas powstania

1865 r.

3. Miejscowość

NOJEW O

4. Adres Nojewo 44

p-ta 64-561 Nojewo

nr hipoteczny

5. Przynależność administracyjna

województwo poznańskie

gmina Pniewy

6. Poprzednie nazwy miejscowości

niem.: Nojewo

7. Przynależność administracyjna przed 1. VI 1975 roku

województwo poznańskie

powiat Szamotuły

8. Właściciel i jego adres

par. rzym.-kat.  
p.w. św. Andrzeja Boboli  
Nojewo

9. Użytkownik i jego adres

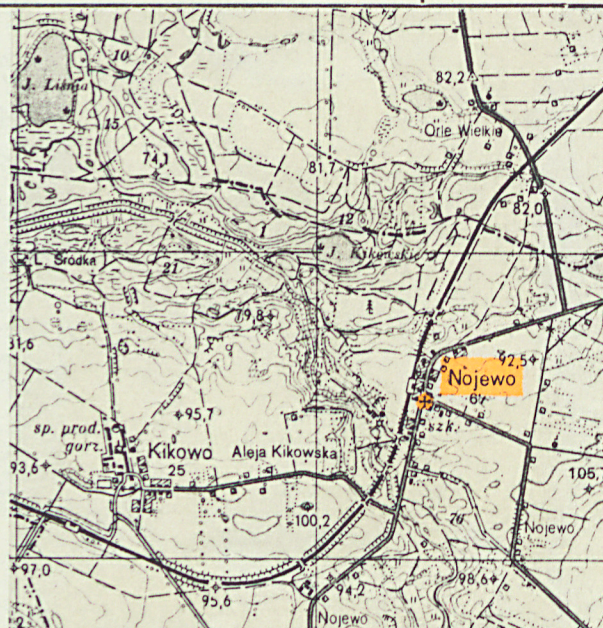
par. rzym.-kat.  
p.w. św. Andrzeja Boboli  
Nojewo

10. Rejestr zabytków

Nr 2575/4 data 21.03.1996

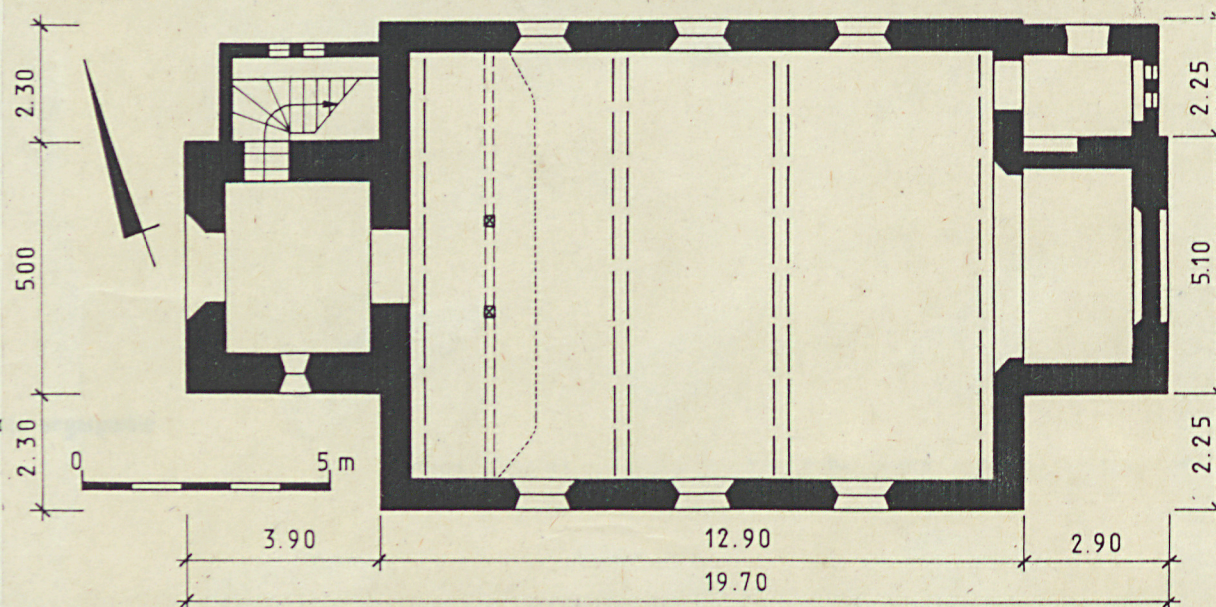


uty



fot. 1.

autor zdjęć  
data wykonania  
miejsce przechowywania





12. Autorzy, historia obiektu, określenia stylu,  
Wieża Nojewo wzmiankowa-

na po raz pierwszy w 1284  
roku.

Kościół ewangelicki w No-  
jewie zbudowany został w roku  
1865 z użyciem form history-  
zujących; przetrwał do dzi-  
siaj w nie zmienionej posta-  
ci. Od 1945 roku - katolicki,  
pierwotnie filialny kościoła  
parafialnego w Psarskim.  
Parafia p.w. św. Andrzeja Bo-  
boli w Nojewie erygowana w  
1984 roku.

Dawna pastorówka, sytuo-  
wana nieopodal kościoła wznie-  
siona została zapewne w tym  
samym co i on czasie (tj. w  
3 ćwierci XIX wieku), prze-  
trwała do dziś w nieomal nie  
zmienionej formie.

13. Opis (sytuacja, materiał i konstrukcja, rzut, bryła, elewacje, dach, wnętrze, wyposażenie, instalacje)

Nojewo położone jest w bogato urzeźbionym terenie polodowcowym, na pn.-wsch.  
od doliny bezimiennego strumienia łączącego jez. Psarskie i Kikowskie, na wys.  
ok. 90 m n.p.m. Nojewo leży 11 km na pn. od Pniew, przy szosie Pniewy - Wronki i  
linii kolejowej Szamotuły - Międzychód (we wsi znajduje się stacja kolejowa).

Kościół parafialny położony jest w centralnej części wsi, przy skrzyżowaniu  
szos Pniewy - Wronki i do Zajączkowa. Orientowany. Około 30 m na pd. od kościoła  
sytuowana jest dawna pastorówka.

Fundamenty i cokołowa część ścian murowan z ciosanych kamieni polnych; ściany  
murowane z cegły ceramicznej pełnej. W nawie, zakrystii, prezbiterium i kruchcie  
stropy drewniane; w nawie podbite deskami, pozostałe z podsufitką. Więźba dachowa  
drewniana, krokwiowo-jętkowa (wymieniona 1984). Dachy kryte dachówką karpiówką w  
koronkę. Posadzki: w kruchcie i w nawie ceramiczne, w prezbiterium cementowa; w  
zakrystii podłoga drewniana, deskowa. Otwory: okna nawy ostrołukowe; drzwi skle-  
pione odcinkiem łuku; stolarka: wrota do kruchty klepkowe, dwuskrzydłowe z żelaz-  
nymi okuciami; drzwi do zakrystii jednoskrzydłowe, pełne, do kruchty dwuskrzydło-  
we, szklone. Schody na chór drewniane, policzkowe, jednobiegowe.

Kościół jednonawowy; nawa prostokątna; od wsch. prostokątne prezbiterium, prz  
którym od pn. mała, prostokątna zakrystia. Przy nawie, od zach. kwadratowa wieża  
z kruchtą w przyziemiu, przy niej, od pn. mała dobudówka mieszcząca schody na  
chór muzyczny. Zwarta bryła kościoła nakryta dachami: dwuspadowym nad nawą, wspól-  
nym dwuspadowym nad prezbiterium i zakrystią oraz pulpitem nad dobudówką.

Elewacje nieotynkowane; osłonięte wydatnymi okapami wspartymi na ostatekach kro-  
kwi i płatwi. Elewacje podłużne nawy analogiczne, trzysięc. Fasada frontowa  
zach., z mocno zryzalitowaną, pięciokondygnacyjną wieżą na osi (pierwsza kondyg-  
nacja wieży wydzielona płytkim gzymsem; wieża nakryta ostrosłupowym, czteropola-  
ciowym hełmem zwieńczonym krzyżem). Elewacja wsch. niesymetryczna, z ostrołukową  
blendą w ścianie prezbiterium i zdwojonym okienkiem w ścianie zakrystii.

Wewnątrz: prezbiterium otwarte do nawy ostrołukową arkadą; chór muzyczny dre-  
niany wsparty na dwóch drewnianych słupach; brak pierwotnego wyposażenia wnętrza  
w kościele założono instalację elektryczną.

Około 30 m na pd. sytuowana jest pastorówka (wzniesiona w 3 ćwierci XIX wieku, ni-  
znacznie przebudowana w latach 40-tych XX w.). Murowana z cegły, podpiwniczona  
parterowa z mieszkalnym poddaszem, nakryta dachem wielopłaciowym, dachówką.



~~parterowa z mieszkalnym poddaszem, nakryta dachem wielopłaciowym, dachówka.~~

14. Kubatura

1 400 m<sup>3</sup>

15. Powierzchnia użytkowa

118 m<sup>2</sup>

16. Przeznaczenie pierwotne

sakralne

17. Użytkowanie obecne

sakralne

18. Prace budowlane i konserwatorskie, ich przebieg i dokumentacja

- w początku lat 70-tych przeprowadzono remont kapłitałny;
- w 1978 r. zmieniono konstrukcję oraz pokrycie dachu;
- prowadzono bieżące naprawy i remonty;
- w 1984 r. wykonano nowe ławki;
- założono nową instalację elektryczną;

19. Stan zachowania (fundamenty, ściany zewnętrzne, ściany wewnętrzne, sklepienia, stropy konstrukcje dachowe, pokrycie dachu, wyposażenie i instalacje)

- ogólny stan zachowania: bardzo dobry;

20. Najpilniejsze postulaty konserwatorskie



21. Akta archiwalne (rodzaj akt, numer i miejsce przechowywania)

Słownik geograficzno-historyczny województwa  
poznańskiego w średniowieczu - KARTOTEKA

23. Źródła ikonograficzne i fotografie (rodzaj, miejsce przechowywania, sygnatury)

22. Bibliografia

- Katalog zabytków sztuki w Polsce, tom V, zeszyt 23,  
IS PAN, 1966
- Nowacki J.: Archidiecezja poznańska w granicach  
historycznych i jej ustrój, Poznań 1964
- Słownik geograficzny Królestwa Polskiego i innych  
krajów słowiańskich, t. XII

24. Uwagi różne

25. Wypełnił

Justyna Łęcka

imię i nazwisko

kwiecień 1990

data

26. Sprawdził

imię i nazwisko

data

27. Załączniki

2 załączniki



## NOJEWO

~~XXXXXXXXXX~~

## KOŚCIÓŁ PAR.P.W.ŚW.ANDRZEJA BOBOLI

Plan sytuacyjny, opis fotografii, zdjęcia

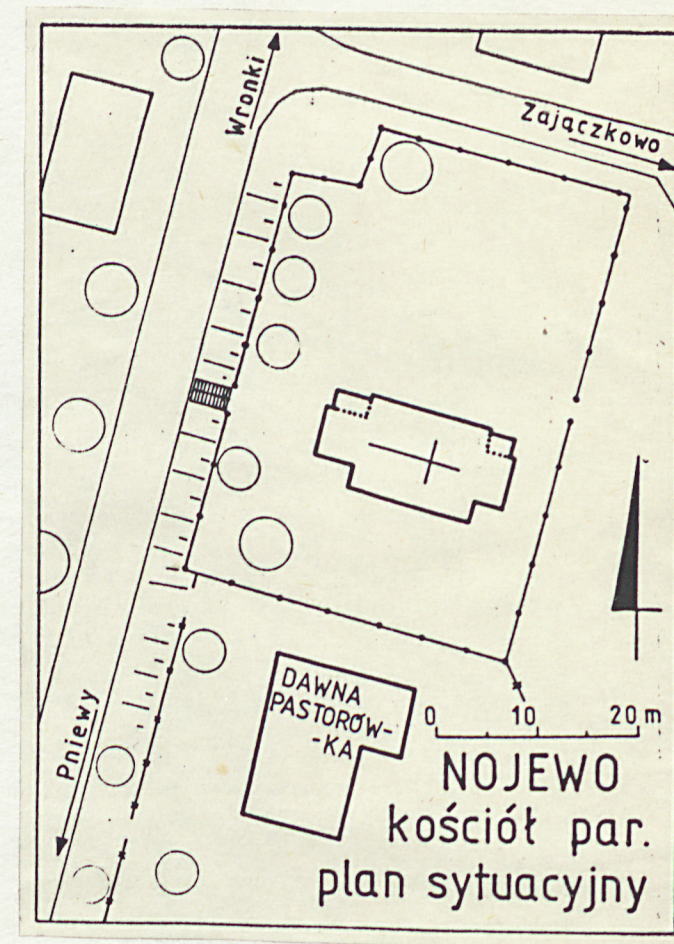
## OPIS FOTOGRAFII:

- 1.- widok od pd.-zach.
- 2.- kościół i d. pastorówka od pd.-zach.
- 3.- elewacja pn.
- 4.- elewacja wsch.
- 5.- widok od pd.-wsch.
- 6.- wieża, widok od pn.
- 7.- hełm wieży
- 8.- wrota
- 9.- drzwi do zakrystii
- 10.- drzwi z kruchty do nawy
- 11.- okno nawy
- 12.- okno wieży
- 13.- wnętrze, widok ku prezbiterium
- 14.- wnętrze, widok na chór
- 15.- d. pastorówka, elewacja zach.
- 16.- d. pastorówka, widok od pn.-wsch.



fot. 2.

fot. 3.







fot. 4.



fot. 5.



fot. 6.



fot. 7.



fot. 8.



fot. 9.



fot.10.



fot.11.



NOJEWO

KOŚCIÓŁ PAR.P.W.ŚW.ANDRZEJA BOBOLI

Zdjęcia



fot.12.



fot.13.



fot.14.





fot.15.



fot.16.